



市街地の中心にどっしりと構える信夫山。存在感たっぷり！

Key **2**

暮らしの中に  
息づく自然



モンド  
セレクションで  
最高金賞を  
受賞！

摺上川ダムによって形成された「茂庭っ湖」。周辺にはキャンプ場や温泉施設もあります。


摺上川を水源とした「ふくしまの水」



6年連続水質日本一を達成している荒川。荒川沿いで開催されるウォーキングイベントでは、国登録有形文化財「地蔵原堰堤」を歩く場面も。

福島市は、福島盆地の南部に位置しています。東には阿武隈高地、西には吾妻連峰をはじめとした奥羽山脈があり、季節や時間帯に応じたさまざまな表情の山並みを市内から望むことができます。休日にはハイキングや登山に出かける方も少なくありません。一方、市街地の中央には、福島市のシンボルの存在である信夫山がどっしりと構えています。市街を一望できる展望スポットが点在し、夜景や春の花見も楽しめる身近な散策スポットとして親しまれています。

〜山に囲まれた〜

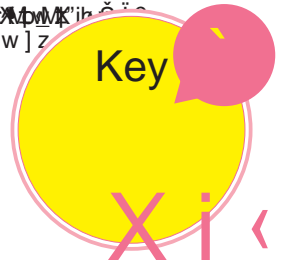


水と大地と緑が織りなす  
豊かな自然に抱かれた福島盆地  
深い山々の恵みを受享  
ふくしまの水

福島市内には、阿武隈川・荒川・摺上川・松川といった一級河川が流れています。

福島県の県北エリアの水道水は、福島市北部にある摺上川ダムが水源です。おいしさが自慢のこの水道水を広く知ってもらおうと、福島市水道局ではペットボトル入りの「ふくしまの水」を販売しています。この水を国際的な品質評価コンテスト「モンドセレクション」に出品したところ、2015年・2016年には金賞、2017年には最高金賞を受賞しました。

b Ð • p " Q w i s a u y i o s i c Ð Ó ¼ á i e w i l Ð ð t a u g z i c M W K i b ð ð c ñ a j w j z




X i < w

" [ È p - <

m Ý X U < M i % b Ð < > & w y Ó Á i w W r c m Ð 3 w Ó f < Who > - - Q " « L %

&



ふくしまのくだもの狩りカレンダー (時期は平年値です)

	6月	7月	8月	9月	10月	11月	12月
± « ä i Ø		佐藤錦					
Þ y Þ		暁星	あかつき	川中島白桃			
Æ y ³			幸水	豊水	二十世紀		
Ö Á ç				巨峰	高尾		
æ i °						ふじ	王林

s b w i ; S i q B Ð P U t a e p s þ á i Ø ð c Ð v á a i , j - w 元 - w j e L \$ u f - o ¶ : w X i w w

X i < w w Á b t < X \_ T Z † b {

+ " w ö ^ ú Ú t © \ \ ' - : 3

) ! g T p < S v < m ; E v x p w Ð S y e u o m a n i Ð i w W Ó 井 Ó Á ç - æ i g T 9 « e p x f Ö M 3 e

x p < - ç Ó Ó

- 
-