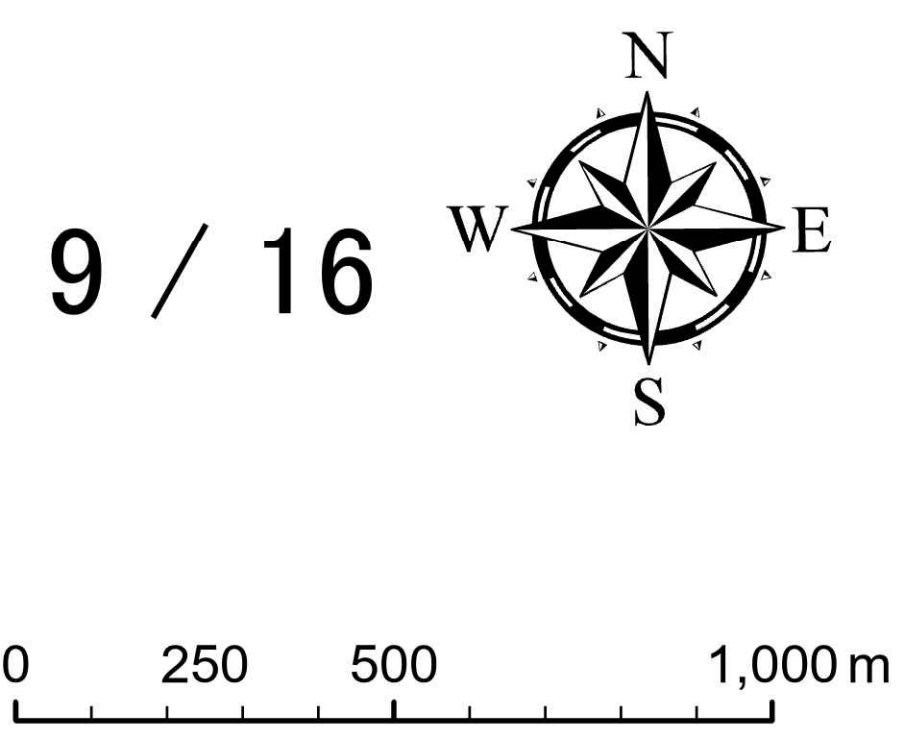
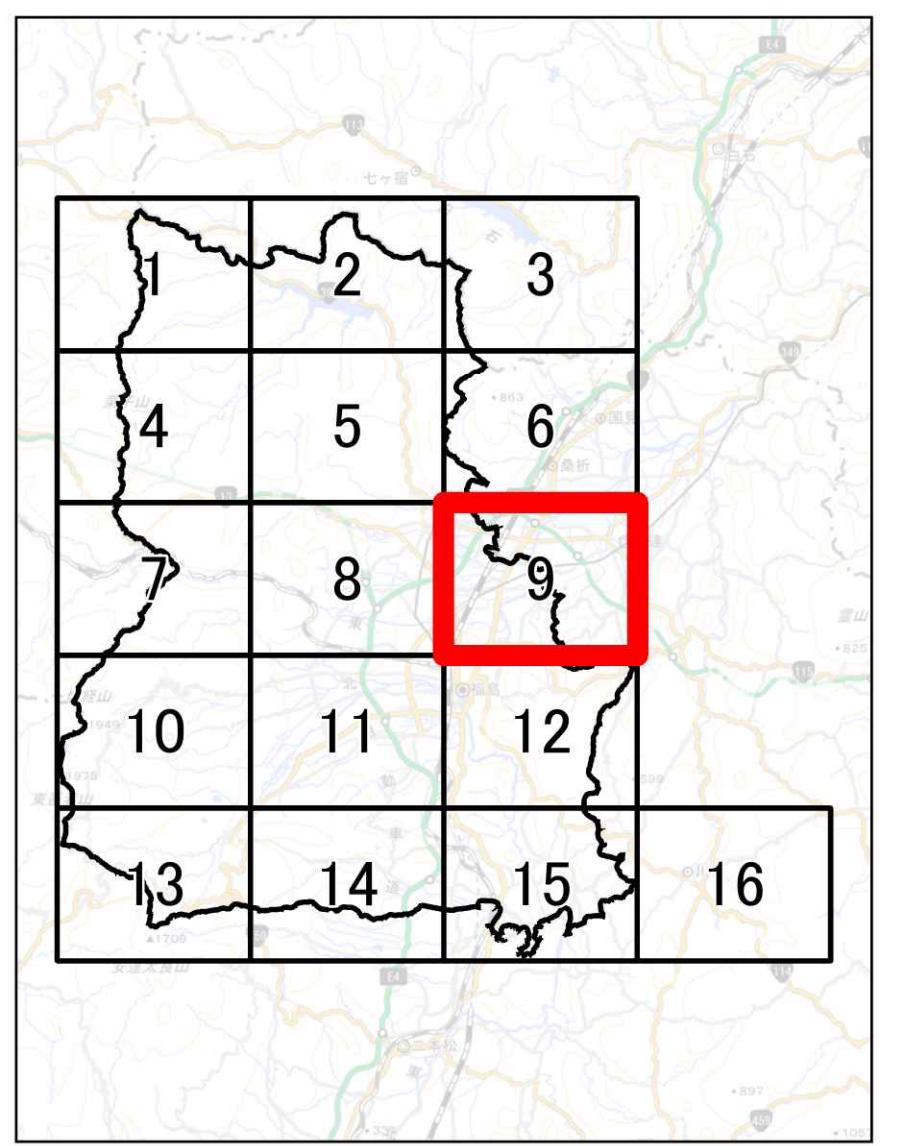
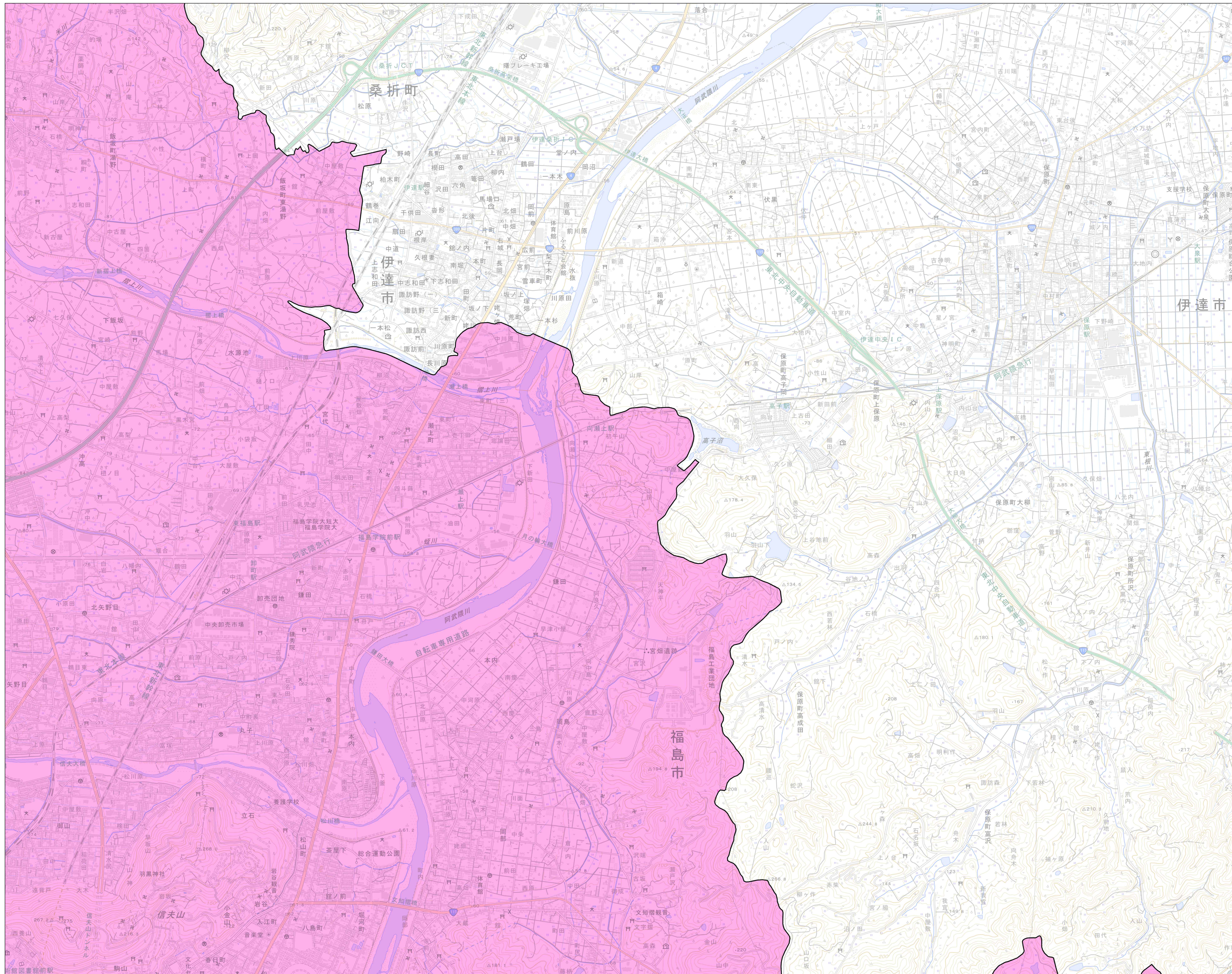


宅地造成等工事規制区域
及び特定盛土等規制区域図
(福島市) 【令和6年9月】



- 市町村界
- 宅地造成等工事規制区域
- 特定盛土等規制区域

背景図は国土地理院作成の
2万5千分の1地形図を使用
縮尺A0判出力時: 1:10,000
縮尺A2判出力時: 1:20,000
縮尺A4判出力時: 1:40,000