

福島市地域防災計画

第4編 資料編

【令和8年3月修正版】

目 次

第4編 資 料 編【令和8年3月修正版】

第1章

1-1	地震防災緊急事業五箇年計画（福島市に係る事業）	1
1-2	福島市の河川及び山岳の配置	2
1-3	福島市の自然災害の概要	3
1-4	福島市内で震度1以上が観測された地震の年別回数表(1926年から)	22
1-5	震度4以上の地震（福島市）	25
1-6	福島市で震度4以上を観測した地震の震央分布図	27
1-6-2	福島市周辺の震央分布図	27
1-7	福島県内で震度4以上を観測した地震	28
1-8	2011年3月11日東日本大震災の被害状況（福島市）	30
1-9	気象庁震度階級関連解説表（平成21年3月31日改正）	31
1-10	地すべり防止区域及び土砂災害警戒区域等（地すべり）	35
1-11	土砂災害警戒区域等（土石流）	36
1-12	山地災害危険地区	37
1-13	土砂災害警戒区域等（急傾斜地崩壊）	41
1-14	なだれ危険箇所	43
1-15	注意区域	43
1-16	年別火災発生状況	44
1-17	火災通信体系	46
1-18	重要水防区域一覧表	47
1-19	避難行動要支援者の現況	53
1-20	福島市の都市公園	53
1-21	危険ため池箇所	54
1-22	土砂災害防止法に基づく土砂災害警戒区域等指定箇所	56
1-23	新たな土砂災害発生のおそれのある箇所	65
1-24	土砂災害警戒区域・浸水想定区域内の要配慮者利用施設一覧	116

第2章

2-1	自主防災組織結成（地区別）状況	126
2-1-2	福島市地域防災計画に規定する地区防災計画一覧	127
2-2	福島市の災害時優先電話、非常・緊急通話用電話	128
2-3	福島市の無線設備・無線系統図	129
2-3-2	防災用IP無線機配備先一覧	131
2-4	災害対策オペレーションシステム	133
2-4-2	屋外スピーカー位置図	135
2-4-3	主な水位計位置図	136
2-5	福島県総合情報通信ネットワーク	138
2-6	指定緊急避難場所・指定避難所として使用する施設一覧	140
2-7	福祉避難所として使用する施設一覧	150
2-8	広域避難場所	152
2-9	臨時場外ヘリポート、ヘリコプター緊急場外離着陸場	153
2-9-2	ドクターヘリ場外離着陸場	154
2-10	消防組織	155
2-11	消防本部・署・分署・出張所庁舎現況	156
2-12	消防団消防団員条例定員	157
2-13	消防団の施設状況	158

第3章

3-1	福島市防災会議条例	160
3-2	福島市防災会議委員及び顧問	161
3-3	福島市災害対策本部条例	162

第4章

4-1	気象警報・注意報等の種類、基準値（福島市）	163
4-2	台風の大きさや強さ	178
4-2-2	雨の強さと降り方	179
4-2-3	風の強さと吹き方	180
4-2-4	避難に関する防災情報	181
4-2-5	噴火警報等	184
4-3	被害の認定基準	189
4-4	被害報告に使用する用語の定義	190

4-5	防災関係機関ファクシミリ番号	193
4-6	福島市学校給食センター	194
4-7	応急救援物資備蓄事業概況	194
4-8	福島市水道事業の内容	195
4-9	水道局保有車両一覧（車種別）	196
4-10	給水器具	197
4-11	非常用給水ブロック・給水拠点	199
4-12	病院・医院一覧	200
4-13	産院一覧	208
4-14	人工透析医療機関一覧	209
4-15	清掃運搬用車両等	210
4-16	清掃用施設・設備	211
4-17	公共的団体一覧	212
4-18	水防倉庫並びに備蓄資材一覧表	214
4-19	車両資機材等の保有状況	216
4-20	福島市の文化財	217
4-21	下水道施設	223
4-22	防災関係機関連絡先	225
4-23	応援協定一覧	229
4-24	令和7年度災害救助基準（内閣府）	237
4-25	福島市災害弔慰金の支給等に関する条例	242
第5章		
5-1	吾妻山活動記録、安達太良山活動記録	247
5-2	吾妻山噴気孔周辺の施設等と過去の災害状況	249
5-3	浄土平周辺の施設の概要	250
5-4	一時避難の場所	250
5-5	緊急連絡体系表	251
5-6	防災用IP無線機の運用	251
5-7	火山防災関係機関・団体等連絡先	252
5-8	火山災害時の指定避難所及び避難経路	254
巻末	諸様式	271

(資料編)

第 1 章

地震防災緊急事業五箇年計画（福島市に係る事業）

(道路整備課・教育施設管理課・消防総務課)

事業名	事業の概要	備考
消防用施設	水槽付消防ポンプ自動車 2台 梯子付消防ポンプ自動車 1台 化学消防ポンプ自動車 1台 高規格救急自動車 4台	
緊急輸送道路	県北都市計画道路事業	都市計画道路 太平寺岡部線 曾根田町桜木町線 杉妻町早稲町線
小中学校等の耐震化	校舎 2校 屋内運動場 5校	(校舎) 松陵中学校 松川小学校(改修のみ) (屋内運動場) 瀬上小学校 余目小学校 渡利中学校 西信中学校 松陵中学校
特別支援学校の耐震化	校舎 1校 屋内運動場 1校	(校舎) ふくしま支援学校 (屋内運動場) ふくしま支援学校
公的建造物の耐震化	消防庁舎 1施設	福島市消防本部・福島消防署庁舎

地震防災緊急事業五箇年計画は、地震防災対策特別措置法に基づき、都道府県が令和3年度から令和7年度までの五箇年計画を策定されたものである。

福島市の河川及び山岳の配置



(河川課提供)

番号	河川種別	河川名	指定延長 (km)	市内延長 (km)
1	1級	阿武隈川	180.7	27.6
2	1級	小国川	9.3	1.2
3	1級	摺上川	24.3	24.3
4	1級	米川	3.5	3.5
5	1級	小川	17.6	17.6
6	1級	赤川	4.5	4.5
7	1級	大深谷沢	1.9	1.9
8	1級	白根沢	2.5	2.5
9	1級	叶堂沢	2.2	2.2
10	1級	烏川	3.7	3.7
11	1級	中津川	1.7	1.7
12	1級	蛭川	4.4	4.4
13	1級	八反田川	13.9	13.9
14	1級	北八反田川	2.6	2.6
15	1級	松川	20.1	20.1
16	1級	荒川	26.6	26.6
17	1級	新川放水路	0.4	0.4
18	1級	須川	16.9	16.9
19	1級	天戸川	14.1	14.1
20	1級	鍛冶屋川	6.0	6.0
21	1級	白津川	6.0	6.0

番号	河川種別	河川名	指定延長 (km)	市内延長 (km)
22	1級	塩ノ川	4.4	4.4
23	1級	新川	1.2	1.2
24	1級	濁川	10.4	10.4
25	1級	大森川	7.8	7.8
26	1級	平田川	3.1	3.1
27	1級	入川	1.2	1.2
28	1級	田沢川	2.5	2.5
29	1級	下浅川	3.4	3.4
30	1級	立田川	4.0	4.0
31	1級	水原川	16.3	13.8
32	1級	払川	12.5	0.8
33	1級	境川	2.5	2.5
34	1級	くるみ川	1.3	1.3
35	1級	女神川	9.6	5.0
36	準用	くるみ川	0.5	0.5
37	準用	馬川	2.5	2.5
38	準用	耳取川	3.1	3.1
39	準用	胡桃川	5.6	5.6
40	準用	堀切川	0.2	0.2
41	準用	境川	1.8	1.8
合計			456.8	276.8

福島市の自然災害の概要

(危機管理室)

年	月日	災 害 の 概 要	備 考
53	6. 12	宮城県沖地震による被害 ・人的被害 29名(重傷3名、軽傷26名) ・建物被害 住家 全壊 5棟 半壊 4棟 非住家 全壊 7棟 半壊 11棟 一部損壊 158棟 ・公共施設被害 建物被害 115件 道路、橋梁、林道等の損壊 27件	
55	3. 10	強 風(最大瞬間風速24.7m/秒)による被害 ・建物被害 住家 半壊 1棟(町庭坂) 一部破損 4棟(平石1、町庭坂1、飯坂2) 非住家 一部破損 12棟 ・公共建物等 6件 123千円 ・農林水産業施設 2,492千円 ・農産被害 2,225千円	
	12. 13) 12. 15	大雪による被害 ・積雪、市街地中心地 29cm、茂庭 108cm ・建物被害 住家 一部破損 22棟	
	12. 24) 12. 25	大雪による被害 ・建物被害 非住家 一部破損 4棟 ・停 電 7,410戸 被害総額 1,140,990千円	
	6. 22	大雨による被害 ・建物被害 住家 一部破損 1棟(大波) // 床下浸水 3棟(瀬上) ・土砂くずれ 3ヶ所	
56	7. 21) 7. 22	大雨(雷雨)による被害 ・人的被害 死者 1名(二子塚)※落雷による ・建物被害 住家 床上浸水 6棟 // 床下浸水 13棟(主に松川、飯坂) ・道路破損 15ヶ所、橋りょう破損2ヶ所、河川2ヶ所、農地1ヶ所 被害総額 139,184千円	
	8. 22) 8. 23	台風15号(強風、大雨)による被害 ・建物被害 住家 一部破損 8棟 // 床上浸水 30棟 // 床下浸水 164棟 ・道路浸水 15ヶ所、公園 13ヶ所、橋りょう 2ヶ所、河川 3ヶ所 ・農産被害 2,652,498千円 被害総額(国・県の施設を除く) 2,768,244千円	

年	月日	災 害 の 概 要	備 考
56	10. 22 ↳ 10. 23	台風 24 号 (強風) による被害 ・建物被害 住家 一部破損 14 棟 非住家 // 19 棟 ・被災者数 14 世帯 62 人 ・農産被害 371,198 千円 被害総額 373,690 千円	
57	4. 15 ↳ 4. 16	大雨による被害 (総雨量 101mm) ・建物被害 住家 床下浸水 27 棟 // 一部破損 1 棟 ・道路破壊 42 ケ所 ・水路破壊 26 ケ所 ・崖くずれ 3 ケ所 ・公共文教施設被害 1,000 千円 ・農林水産業施設被害 91,360 千円 ・公共土木施設被害 32,339 千円 被害総額 124,699 千円	
	6. 20	集中豪雨及び降ひょうによる被害 ・建物被害 住家 床下浸水 7 棟 // 一部破損 99 棟 ・道路損壊 25 ケ所 ・橋りょう損壊 1 ケ所 ・崖くずれ 1 ケ所 ・公共文教施設被害 2,620 千円 ・農林水産業施設被害 4,900 千円 ・公共土木施設被害 47,267 千円 被害総額 54,787 千円	
	8. 1	台風 10 号による被害 ・農産被害 109,254 千円	
	8. 20	集中豪雨による被害 ・建物被害 住家 床下浸水 3 棟 非住家 // 7 棟 ・道路損壊 2 ケ所 ・橋りょう損壊 1 ケ所 ・水路損壊 1 ケ所 ・農産被害 423 千円	

年	月日	災 害 の 概 要	備 考
57	9. 12	台風 18 号による被害（最大瞬間風速 29.2m/秒） <ul style="list-style-type: none"> ・建物被害 住 家 半壊 3 棟 <li style="padding-left: 2em;">// 一部破損 6 棟 <li style="padding-left: 2em;">// 床上浸水 218 棟 <li style="padding-left: 2em;">// 床下浸水 1,094 棟 非住家 全壊 6 棟 <li style="padding-left: 2em;">// 半壊 2 棟 <li style="padding-left: 2em;">// 一部破損 2 棟 <li style="padding-left: 2em;">// 床上浸水 38 棟 <li style="padding-left: 2em;">// 床下浸水 549 棟 ・文教施設 27 ケ所 ・橋りょう破壊 8 ケ所 ・水道施設 5 ケ所 ・その他 27 ケ所 ・公共文教施設被害 19,442 千円 ・農林水産業施設被害 778,100 千円 ・公共土木施設 258,596 千円 ・その他 181,856 千円 ・商工被害 231,560 千円 ・農産被害 160,259 千円 被害総額 1,629,813 千円 	
58	5. 16 }	大雨による被害	
	5. 17	<ul style="list-style-type: none"> ・道路損壊 9 ケ所 ・橋りょう損壊 3 ケ所 ・水路損壊 8 ケ所 ・農林水産業施設被害 57,000 千円 ・公共土木施設被害 820 千円 	
	8. 2	大雨による被害 <ul style="list-style-type: none"> ・建物被害 住家 全壊 1 棟（立子山字五所車） 	（土砂崩れによる 家屋倒壊）
	9. 8	大雨による被害 <ul style="list-style-type: none"> ・建物被害 住 家 床下浸水 1 棟 笹谷字鍛冶小屋 <li style="padding-left: 2em;">非住家 // 3 棟 佐原字西畑・後鳴沢 	
	12. 1 }	強風による被害	
12. 2	<ul style="list-style-type: none"> ・建物被害 住 家 一部破損 20 棟 <li style="padding-left: 2em;">非住家 // 5 棟（うち市民家園内 2 棟） ・公共文教施設被害 3,600 千円 ・農林水産業施設被害 2,799 千円 ・農産被害 54,262 千円 ・その他 4,472 千円 被害総額 65,133 千円 		
59	2. 15 }	大雪による被害（最深積雪量 39cm）	※2 月 27 日町庭坂 自宅雪おろし中 転落死亡
3. 25	<ul style="list-style-type: none"> ・人的被害 死 者 1 名※ ・建物被害 住 家 一部破損 20 棟 <li style="padding-left: 2em;">非住家 半壊 4 棟（うち飯坂町中野 大正寺半壊 1） <li style="padding-left: 2em;">// 一部破損 3 棟 ・その他公共施設 1,800 千円 ・その他 8,325 千円 		

年	月日	災 害 の 概 要	備 考
59	3. 13	強風による農業施設及び農産被害 ・パイプハウス（ビニールハウス）被害 一部破損 16棟 2,550㎡ 314千円 （岡山地区6棟、野田地区10棟） ・半壊 44棟 7,825㎡ 1,557千円 （荒井1棟、飯坂3棟、笹谷5棟、大笹生35棟） ・いちご被害 4,700㎡ 2,632千円 （飯坂、笹谷、大笹生） ・ニラ被害（大笹生） 500㎡ 51千円 被害総額 4,554千円	
	4. 6	強風による被害 ・建物被害 非住家 一部破損 1棟（宮代字鍋屋敷）	
	4. 19	大雨による被害 ・建物被害 住家 床下浸水 2棟（郷野目字沖・泉字道下） ・水路損壊 1ヶ所（山口字沢端）	
	8. 17	大雨による被害 ・建物被害 住家 床下浸水 1棟（郷野目字沖）	
60	2. 4	強風による被害 ・建物被害 住家 一部破損 1棟（佐原字竹ノ森）	
	2. 16	強風による被害 ・建物被害 住家 一部破損 1棟（岡部字岡部）	
	3. 11	大雨による被害 ・建物被害 住家 床下浸水 2棟（町庭坂字内町・町庭坂字堀の内） 非住家 床下浸水 1棟（町庭坂字内町）	
	7. 1	台風6号による被害（総雨量266mm） ・建物被害 住家 床上浸水 4棟 // 床下浸水 147棟、152世帯、560人 非住家 床下浸水 22棟 ・田畑の冠水 田86ha、畑3.2ha ・公共文教施設 12ヶ所 ・道路損壊 133ヶ所 ・橋りょう損壊 6ヶ所 ・河川損壊 9ヶ所 ・水道施設損壊 5ヶ所 ・水路損壊 27ヶ所 ・下水道損壊 1ヶ所 ・公立文教施設被害 28,262千円 ・農林水産業施設被害 19,720千円 ・公共土木施設被害 235,190千円 ・その他の公共施設被害 8,975千円 ・農産被害 62,231千円 ・その他 2,967千円 被害総額 357,345千円	土砂くずれ ①信夫山坂登地内 ②小田字遅沢入 （白百合団地） 7.3～12.12 市営住宅等に避難 5世帯15人
61	3. 20	強風による被害 ・建物被害 住家 一部破損 2棟（飯坂町中野・町庭坂字内町） 非住家 // 3棟 被害総額 1,225千円	

年	月日	災 害 の 概 要	備 考
61	8. 5	台風10号による被害（総雨量264mm） ・建物被害 住家 床上浸水 1,171棟、1,190世帯、3,725人 // 床下浸水 1,307棟、1,343世帯、4,670人 非住家 床下浸水 347棟 ・田畑の冠水 田 751.4ha、畑 307.8ha ・文教施設 37ヶ所 ・道路損壊 344ヶ所 ・橋りょう損壊 14ヶ所 ・河川損壊 86ヶ所 ・水道施設損壊 13ヶ所 ・水路損壊 118ヶ所 ・下水道損壊 6ヶ所 ・公共文教施設被害 146,706千円 ・農林水産業施設被害 415,769千円 ・公共土木施設被害 1,677,334千円 ・その他の公共施設被害 34,627千円 ・農産被害 222,244千円 ・その他被害 83,355千円 被害総額 2,580,035千円	・家屋倒壊 3棟 ・道路陥没 伏拝字行人森地内 ・避難状況 避難所 ①渡利公民館 ②三河台公民館 ③福島第三小学校 ④清明小学校 ⑤渡利小学校 ⑥永井川集会所 ⑦信夫支所 平田出張所 ⑧葉ノ木立集会所 ⑨郷野目集会所
62	7. 17	強風による被害 ・建物被害 一部破損 1棟（笹木野字鎌古屋） ・農産被害 29,987千円	
	11. 24 } 11. 25	強風による被害（最大瞬間風速21.4m/秒） ・農産被害 348,157千円	
63	7. 28 } 7. 30	大雨による被害 ・農林水産業施設被害 9,750千円 ・公共土木施設被害 49,650千円 ・その他の公共施設被害 110千円 被害総額 59,510千円	
	8. 11 } 8. 13	大雨による被害 ・建物被害 住家 床下浸水 4棟 ・公共土木施設被害 4,880千円	
	9. 11 } 9. 12	大雨による被害 ・公共土木施設被害 11,510千円	
元	8. 6	台風13号による被害（総雨量96mm） ・人的被害 負傷者 2人 ・建物被害 住家 半壊 2棟、2世帯、9人 // 床上浸水 4棟、4世帯、11人 // 床下浸水 16棟、15世帯、62人 非住家 床下浸水 6棟 ・道路損壊 35ヶ所 ・河川損壊 17ヶ所 ・水道施設損壊 1ヶ所 ・公園被害 14ヶ所（河川敷公園） ・観光施設被害 1ヶ所 ・農林水産業施設被害 634,127千円	

年	月日	災 害 の 概 要	備 考
元	8. 6	<ul style="list-style-type: none"> ・公共土木施設被害 152,815 千円 ・その他の公共施設被害 269,127 千円 ・農産被害 10,063 千円 ・その他の被害 2,289 千円 被害総額 1,068,421 千円 	
	8. 27	台風 17 号による被害（総雨量 91 mm） <ul style="list-style-type: none"> ・建物被害 住 家 床上浸水 1 棟、1 世帯、3 人 <li style="padding-left: 2em;">// 床下浸水 33 棟、37 世帯、113 人 <li style="padding-left: 2em;">非住家 床下浸水 10 棟 ・道路損壊 8ヶ所 ・河川損壊 3ヶ所 ・公園等被害 3ヶ所（河川敷公園等） ・その他施設 17ヶ所 ・公共文教施設被害 550 千円 ・農林水産業施設被害 23,851 千円 ・その他の公共施設被害 6,643 千円 ・その他 1,452 千円 被害総額 49,777 千円 	
	10. 13	集中豪雨による被害（総雨量 81 mm） <ul style="list-style-type: none"> ・建物被害 住 家 床上浸水 1 棟、1 世帯、2 人 <li style="padding-left: 2em;">// 床下浸水 91 棟、84 世帯、266 人 <li style="padding-left: 2em;">非住家 床下浸水 19 棟（公共建物 1 棟、その他 18 棟） ・公共文教施設被害 1ヶ所 ・道路損壊 5ヶ所 ・河川損壊 2ヶ所 ・公園被害 2ヶ所 ・水路被害 2ヶ所（農業用水路） ・農林水産業施設被害 5,370 千円 ・公共土木施設被害 2,860 千円 ・その他の公共施設被害 500 千円 被害総額 8,730 千円 	
2	8. 10	台風 11 号による被害 <ul style="list-style-type: none"> ・道路損壊 4ヶ所 ・農林水産業施設被害 9ヶ所 被害総額 3,994 千円 	
	8. 14	大雨による被害 <ul style="list-style-type: none"> ・建物被害 住 家 床上浸水 1 棟、1 世帯、1 人 <li style="padding-left: 2em;">// 床下浸水 17 棟、17 世帯、53 人 <li style="padding-left: 2em;">非住家 床下浸水 1 棟 	
	8. 17	大雨による被害 <ul style="list-style-type: none"> ・建物被害 住 家 床上浸水 1 棟、1 世帯、8 人 <li style="padding-left: 2em;">非住家 床上浸水 1 棟 <li style="padding-left: 2em;">// 床下浸水 2 棟 	
3	8. 8	大雨による被害 <ul style="list-style-type: none"> ・建物被害 住 家 床下浸水 34 棟、35 世帯、129 人 <li style="padding-left: 2em;">非住家 床下浸水 7 棟 	

年	月日	災 害 の 概 要	備 考
3	9. 6	大雨による被害 ・建物被害 住 家 床上浸水 2棟、2世帯、9人 // 床下浸水 16棟、17世帯、54人 非住家 床下浸水 1棟	
	9. 19 } 9. 20	台風18号による被害（総雨量134mm） ・建物被害 住 家 一部破損 1棟、1世帯、2人 // 床上浸水 6棟、6世帯、19人 // 床下浸水 54棟、79世帯、235人 非住家 床下浸水 19棟 ・田畑の冠水 田 10.34ha、畑 0.18ha ・道路損壊 39ヶ所 ・河川損壊 17ヶ所 ・農林水産業施設被害 96ヶ所 ・文教施設被害 1ヶ所 ・公園被害 6ヶ所（都市公園） ・公共文教施設被害 6,500千円 ・農林水産業施設被害 364,294千円 ・公共土木施設被害 182,758千円 ・その他の公共施設被害 45,150千円 ・農産被害 2,407千円 被害総額 601,109千円	
	9. 28	台風19号による被害（最大瞬間風速24.6m/秒） ・建物被害 住家 一部損壊 2棟、2世帯、4人 ・田畑の冠水 畑 629.1ha ・農産被害 254,535千円	
	10. 11 } 10. 13	台風21号による被害（総雨量181mm） ・人的被害 負傷者 1人 ・建物被害 住 家 半壊 1棟、1世帯、6人 // 一部損壊 1棟、1世帯、5人 // 床下浸水 1棟、1世帯、2人 非住家 床下浸水 4棟 ・田畑の冠水 田 0.04ha、畑 0.01ha ・文教施設被害 1棟 ・道路損壊 28ヶ所 ・河川損壊 16ヶ所 ・農林水産業施設被害 41ヶ所 ・公園被害 10ヶ所（都市公園） ・水道施設 4ヶ所 ・公立文教施設被害 300千円 ・農林水産業施設被害 139,869千円 ・公共土木施設被害 447,418千円 ・その他の公共施設被害 12,900千円 ・農産被害 100千円 被害総額 600,587千円	

年	月日	災 害 の 概 要	備 考
4	6. 21 } 6. 22	大雨による被害（総雨量 135 mm） ・建物被害 住 家 床下浸水 3棟、3世帯、10人 ・道路損壊 19ヶ所 ・河川損壊 9ヶ所 ・農林水産業施設被害 65ヶ所 ・農林水産業施設被害 111,931千円 ・公共土木施設被害 74,500千円 ・その他の公共施設被害 5,500千円 被害総額 191,931千円	
5	8. 26 } 8. 27	台風 11 号による被害（総雨量 79 mm） ・河川損壊 2ヶ所 ・農林水産業施設被害 22ヶ所 ・公園被害 7ヶ所（都市公園） ・農林水産業施設被害 11,320千円 ・公共土木施設被害 23,150千円 被害総額 34,470千円	
6	4. 3	強風による被害（瞬間最大風速 29.3m/秒） ・人的被害 軽 傷 4名（窓ガラスが割れ負傷） ・建物被害 住 家 一部破損 12棟 非住家 一部破損 2棟 ・道路被害 2件 ・電柱被害 1件	
6	8. 21 } 8. 22	大雨による被害（総雨量 85 mm） ・河川損壊 2ヶ所 ・農林水産業施設被害 2ヶ所 ・公園被害 1ヶ所 被害総額 40,950千円	
	9. 29 } 9. 30	台風 26 号による被害（総雨量 60 mm） ・農林水産業施設被害 2ヶ所 ・林道被害 9ヶ所 ・公園被害 1ヶ所 被害総額 54,973千円	
7	7. 24	大雨による被害 ・建物被害 住 家 床上浸水 14棟 " 床下浸水 107棟 非住家 床上浸水 2棟 " 床下浸水 10棟	春日町、松浪町、入江町、堀河町、霞町、八島町、森合
	9. 17	台風 12 号による被害（総雨量 94 mm） ・公園被害 2ヶ所（信夫山公園、あぶくま親水公園） 被害総額 11,000千円	
9	3. 11	強風による被害 ・建物被害 住家 一部破損 1棟	飯坂町湯野字千刈田地内
	7. 23	大雨による被害 ・建物被害 住家 床下浸水 6棟	野田町字相沢地内、飯坂町平野字明神町地内、瀬上町字一ノ坪地内

年	月日	災 害 の 概 要	備 考
10	8. 26 } 8. 31	8月末豪雨による被害（総雨量 334mm） ・建物被害 住 家 半壊 5棟 " 床上浸水 4棟 " 床下浸水 95棟 非住家 床上浸水 1棟（公立文教施設） " 床下浸水 1棟 （被害額） ・公共施設等被害額 628,545千円 ・農産被害 27,118千円 被害総額 655,663千円	・避難状況 （避難所） ①渡利中学校 ②南向台小学校 ③山ノ内集会所 ④渡利東町集会所 ⑤大波多目的集会所 ⑥小倉寺集会所 ⑦余目小学校 ⑧南町集会所 ⑨清明小学校 ⑩郷野目集会所 ⑪杉妻公民館 ⑫瀬上小学校 ⑬鎌田小学校 ⑭舟戸集会所 ⑮南福島ニュータウ ン集会所
	9. 15 } 9. 16	台風5号による被害（総雨量 69mm） ・建物被害 住 家 一部破損 2棟 " 床上浸水 2棟 " 床下浸水 20棟 非住家 床上浸水 5棟 " 床下浸水 3棟 ・農産被害 8.7ha （被害額） ・公共施設被害 96,001千円 ・農産被害 6,723千円 被害総額 102,724千円	・避難状況 （避難所） ①西信中学校 ②鳥川小学校 ③吉井田小学校 ④水保農村婦人の家
	9. 22	台風7号による被害（最大瞬間風速 22.9m/秒） ・農林水産業施設被害 930㎡ ・農産被害 836.2ha （被害額） ・農林水産業施設被害 186千円 ・農産被害 684,269千円 被害総額 684,455千円	
11	4. 25	大雨による被害（総雨量 99mm） ・道路損壊 8ヶ所 ・水路損壊 2ヶ所 ・公園被害 3ヶ所 被害総額 28,700千円	
	6. 30	大雨による被害（総雨量 122mm） ・建物被害 住 家 床下浸水 9棟 非住家 床上浸水 1棟	瀬上町字一ノ坪地内、山田字田中地内、永井川字割田地内、永井川土橋地内、鳥谷野字岩田地内、渡利字株作地内、方木田字上原地内、小田字光谷地内

年	月日	災 害 の 概 要	備 考	
11	7. 13 }	大雨による被害（総雨量 103 mm） ・道路損壊 1ヶ所		
	7. 14	・河川損壊 7ヶ所 ・公園被害 2ヶ所 被害総額 3,600 千円		
	7. 16	大雨による被害 ・建物被害 住 家 床上浸水 1棟 " 床下浸水 1棟		岡部字大旦地内、瀬上町字北論田地内
	7. 29	大雨による被害 ・建物被害 非住家 床下浸水 1棟		飯坂町湯野字干刈田地内
	9. 14 }	台風 16 号による被害（総雨量 165 mm） ・人的被害 重 傷 1名 軽 傷 2名 ・建物被害 住 家 半 壊 1棟 " 床下浸水 3棟 (被害額) ・公共施設等被害額 125,818 千円		・避難状況 (避難所) ①もちずり公民館 ②岡山小学校 ③勤労者体育センター ④大波多目的集会所
10. 28	強風による被害（最大瞬間風速 20.8m/秒） ・農産被害 273.9ha (被害額) ・農産被害 76,166 千円			
12	5. 13	大雨による被害（総雨量 99 mm） ・建物被害 住 家 床上浸水 1棟 " 床下浸水 22棟	瀬上町字北論田・一ノ坪・柳沼・東町地内 鎌田字新館・舟戸前地内、本内字西町地内、飯坂町平野地内、渡利字大久保地内	
	7. 7	台風 3 号による被害（総雨量 90 mm） ・建物被害 住 家 床下浸水 1棟 非住家 床下浸水 1棟	成川字車下地内、大森字地藏前地内	
	8. 6	大雨による被害（総雨量 55 mm） ・建物被害 住 家 床上浸水 2棟 " 床下浸水 21棟 非住家 床下浸水 2棟	町庭坂字堀ノ内地内、南沢又字北川原地内、泉字泉川・一本橋・乙天堂・川原前地内、大笹生字新田・長老壇地内、北沢又字稲荷中川原・寺西地内、笹谷字下成出・中屋敷地内	
	9. 3	強風による被害（最大瞬間風速 21.0m/秒） ・農産被害 807.8ha (被害額) ・農産被害 406,334 千円		
	9. 10	大雨による被害（総雨量 44 mm） ・建物被害 住 家 床下浸水 4棟 非住家 床下浸水 5棟	飯坂町字湯沢地内、飯坂町平野字北原・道添地内、飯坂町湯野字銚子口地内	

年	月日	災 害 の 概 要	備 考
13	7. 15	大雨による被害 ・建物被害 住 家 床下浸水 3棟	本内字西町地内
	8. 21 } 8. 22	台風11号による被害(総雨量47mm) ・公園被害 1ヶ所 被害総額 3,300千円	
14	7. 10 } 7. 16	台風6、7号による被害 総雨量241mm(7月10日4時~7月11日7時) 総雨量71mm(7月14日20時~7月16日17時) ・建物被害 住 家 床上浸水 47棟 床下浸水 125棟 非住家 浸水 14棟 ・農産被害 12.5ha (被害額) ・公共施設等被害額 1,093,899千円 ・農産被害 10,138千円 被害総額 1,104,037千円	・避難状況 (避難所) ①信夫公民館 ②杉妻公民館 ③渡利中学校 ④渡利体育館 ⑤東町会集会所 ⑥南向台小学校 (自主避難) ①山ノ内集会所 ②庭塚南部集会所
15	4. 9	強風による被害(最大瞬間風速20.9m/秒) ・半壊2棟 ・一部破損29棟	
	5. 26	地震による被害 ・屋根瓦落下破損等3棟 ・市役所庁舎 ガラス29枚破損	
17	8. 16	宮城県沖における地震による被害 ・屋根瓦落下破損等28棟 ・灯籠の倒壊9件 ・市役所庁舎 ガラス9枚破損 ・水道施設被害1ヶ所 ・水路被害1ヶ所 ・その他行政施設被害36ヶ所 ・被害総額 15,637千円(行政関係のみ)	
18	9. 10	大雨による被害 ・建物被害 住 家 床下浸水 1棟	岡部字上条地内
19	7. 15	台風4号による被害(総雨量116mm) ・建物被害 住 家 床下浸水 2件	飯坂町湯野字眼暗淵地内、瀬上町字沼西地内
20	2. 24	強風による被害(最大瞬間風速25.2m/秒) ・一部破損 12棟 ・農産被害 4.32ha (被害額) ・農産被害 9,438千円	
	9. 7	大雨による被害(総雨量24mm) ・建物被害 住 家 床下浸水 1件 非住家 床下浸水 1件	
	8. 29 } 8. 30	大雨による被害(総雨量73mm) ・建物被害 住 家 床下浸水 10件 非住家 床下浸水 3件	

年	月日	災 害 の 概 要	備 考
22	1. 13	強風による被害（最大瞬間風速 22.7m/秒） ・建物被害 非住家 半 壊 1件 その他 一部損壊 3件	松川町関谷字中田地内、桜木町地内、町庭坂字新町地内、八島田字中干損田地内
	5. 25	大雨による被害 ・建物被害 住 家 床下浸水 2件	飯坂町平野字明神町地内
	7. 2	大雨による被害 ・土砂崩れ 9箇所	飯坂町中野地内
	7. 3	大雨による被害 ・建物被害 住 家 床下浸水 1件	森合字台ノ前地内
	7. 6	大雨による被害 ・建物被害 住 家 床下浸水 2件	飯坂町平野字明神町地内、飯野町大久保字広久保地内
	7. 9	大雨による被害 ・建物被害 住 家 床下浸水 3件	飯坂町平野字明神町地内、鎌田字新館地内
	7. 15	大雨による被害 ・裏山法面一部土砂崩落	飯野町大久保字越中館地内
	9. 23	大雨による被害 ・建物被害 住 家 床下浸水 1件 ・畑法面一部崩落（市道に土砂堆積）	蓬萊町一丁目地内、飯坂町湯野字沢田地内
23	3. 11	地震（東日本大震災）による被害（令和4年9月現在） ・人的被害 死亡者 17名（直接死6名、関連死11名） 重傷者 2名 軽傷者 17名 ・建物被害 住 家 全 壊 204件 大規模半壊 330件 半 壊 3,650件 一 部 損 壊 6,549件 非住家 全 壊 540件 大規模半壊 308件 半 壊 1,269件 一 部 損 壊 1,139件 ・市施設被害 建物被害 292件 その他工作物 33件	・人的被害については、平成23年4月7日、4月11日、7月25日、8月12日の余震による被害を含む ・建物被害については、被害家屋調査件数によるもの
	5. 30	大雨による被害 ・市施設被害 「四季の里」屋外テント破損 ・市施設被害額 500千円	
	8. 4	大雨による被害 ・建物被害 住 家 床下浸水 4件 非住家 床下浸水 5件	南沢又字西原地内、飯坂町平野字明神町地内、森合字台ノ前地内泉字曲松地内、二子塚字針下駄地内
	8. 8	大雨による被害 ・建物被害 非住家 床下浸水 1件	飯坂町湯野字橋本地内
	8. 12	地震による被害 ・人的被害 1名（左肩負傷）	

年	月日	災 害 の 概 要	備 考
23	8. 15	大雨による被害 ・建物被害 住 家 床上浸水 1件 床下浸水 9件	岡部字大下地内 岡部字大旦地内 岡部字岡部地内 岡部字高畑地内 岡部字上条地内 丸子字中町裏地内 山居地内 森合字台ノ前地内 本内字南河原地内
	9. 10	大雨による被害 ・建物被害 住 家 床上浸水 2件 床下浸水 12件 非住家 床上浸水 6件	太平寺字東ノ内地内 太平寺字毘沙門堂地内 大森字日ノ下地内 大森字鶴巻地内 永井川字北谷地内 永井川字雷地内 永井川字松木下地内 渡利字小久保地内 伏拝字台田地内 伏拝字田中地内 郷野目字仲地内 黒岩字素利町地内
	9. 20 } 9. 22	大雨による被害 ・建物被害 住 家 床上浸水 2件 床下浸水 7件 非住家 床下浸水 2件 ・避難勧告 21日 19:55~22日 9:30 約400世帯、約1,150人 地区：永井川（沢田、雷、榎内、竹ノ内、光白、寺屋敷、土橋、木野田、向光白、合ノ川、五治郎内、宮ノ下の一部、壇ノ腰の一部）及び伏拝字台田の一部 ・市施設被害 市道、農林道、河川での法面崩壊、学校内への土砂流入等、公園内の土砂堆積等 ・市施設被害額 235,450千円	避難状況 ・避難所開設5ヶ所 133人 ①信夫学習センター 45人 ②杉妻小学校 15人 ③大森小学校 66人 ④信夫中学校 6人 ⑤大波多目的集会所 1人 22日6:30 全避難者帰宅
24	4. 4	強風による被害（最大瞬間風速23.6m/秒） ・人的被害 1名（恥骨及び左坐骨骨折） ・建物被害 住 家 3件 非住家 5件 その他 3件 ・市施設被害 ① 支所、出張所 4箇所 ② 市道（倒木等） 50箇所 ③ 市営住宅 4箇所 ④ 公園等 15箇所 ⑤ 排水処理施設等 2箇所 ⑥ 幼稚園、小・中学校 24箇所 ⑦ 学習センター等 3箇所 ・市施設被害額 33,327千円	小田字正夫田地内、松川町水原字上足坂地内、飯坂町湯野字橋本地内、黒岩字沼ノ上地内、郷野目字宝来町地内、上鳥渡字田中内前地内、在庭坂字栃清水地内、飯野町大久保字馬城内地内、鎌田字西舟戸地内、南沢又字上並松地内、上野寺字和喜地内

年	月日	災 害 の 概 要	備 考
24	6. 19 }	台風4号による被害 ・建物被害 住 家 床下浸水 1件	吉倉字道内地内
	6. 20	・市施設被害 水路、林道法面崩落、公園土砂流出ほか ・市施設被害額 21,300千円	
	7. 6	大雨による被害 ・建物被害 住 家 床下浸水 1件	岡部字大下地内
	9. 3	大雨による被害 ・建物被害 住 家 床下浸水 1件 非住家 床上浸水 1件 ・市施設被害 市民会館食堂浸水	鎌田字丸子地内、松浪町地内
24	9. 30 }	台風17号による被害 ・建物被害 住 家 床上浸水 1件	森合字前田地内平野 字明神町地内、森合 字台ノ前地内
	10. 1	床下浸水 4件 ・市施設被害 市道路肩崩落、倒木	
25	1. 4	大雪による被害 ・市施設被害 学校、市営墓地内で枝落下、倒木 ・市施設被害額 470千円	
	4. 7 }	強風・暴風による被害 ・建物被害 住 家 屋根の破損 5件	永井川字西光寺地 内、松川町字向町地 内、松川町美郷地内、 飯野町字若葉町地内
	4. 8	非住家 倒壊、看板破損 2件 ・市施設被害 屋根の破損 外灯破損、倒木など ・市施設被害額 2,420千円	
	7. 27 }	大雨による被害 ・建物被害 住 家 床下浸水 1件	立子山字京沢山地 内、大波字曲ヶ坂地 内、飯坂町湯野字遠 渡地内、松川町金沢 字赤堀地内、庄野字 南川原屋敷地内
	7. 28	・市施設被害 市道法面崩落等 6件 ・市施設被害 7,600千円	
	9. 16	台風18号による被害 ・建物被害 住 家 屋根の損壊 2件 ・市施設被害 倒木、ガラス破損、市道法面崩落など ・市施設被害額 4,715千円	成川字前田地内
10. 15 }	台風26号による被害 ・市施設被害 倒木、水路法面崩落、土砂流出など	山口字沢端地内、松 川町関谷字割石地内	
10. 16	・市施設被害額 5,700千円		
26	2. 8 }	大雪による被害 ・人的被害 2名（転倒負傷）	
	2. 9		
	2. 15	大雪による被害 ・人的被害 4名（転倒など） ・建物被害 住 家 床下浸水 4件 非住家 倒壊 2棟 ・市施設被害 市図書館駐輪場倒壊	笹木野字南小針地 内、瀬上町字東町地 内
6. 16	地震による被害（震度4） ・市施設の被害 水道管漏水、窓ガラスひび割れ ・市施設被害額 180千円		

年	月日	災 害 の 概 要	備 考
26	6. 29	大雨による被害 ・人的被害 死者 1名（農業水路転落） ・建物被害 住家 床下浸水 2件 ・市施設被害 市道法面崩落、土砂崩れ、冠水など ・市施設被害額 13,800千円	飯坂町平野字西海枝 地内、飯坂町平野字 明神町地内
	7. 9	大雨による被害 ・市施設被害 水路埋没、冠水、 ・その他の被害 法面崩壊、土砂流出など ・市施設被害額 5,000千円	飯坂町中野字熊穴地 内、大笹生字木場揚 地内、丸子字辰ノ尾 地内
	10. 6	台風18号による被害 ・建物被害 住家 床下浸水 1件	松川町浅川字神前地 内
27	9. 9	台風18号による被害 ・建物被害 住家 床上浸水 2件 床下浸水 8件 ・その他の被害 市道通行止め 2箇所 ・市施設被害 子ども発達支援センター 外28件	山口字七口・荒屋敷 地内、瀬上町字東町 地内、丸子字中町裏 地内、森合字台ノ前 地内、飯坂町東湯野 字東田地内、飯坂町 平野字明神前地内
28	1. 18	大雪による被害 ・その他の被害 ビニールハウス 4棟	渡利字沖町地内、飯 野町字青木地内、大 波地内
	8. 2	大雨による被害 ・建物被害 住家 床上浸水 5件 床下浸水 10件 非住家 床下浸水 1件	岡部字大旦・大下地 内、森合字前田地内、 飯坂町平野字道添地 内、瀬上町字東町地 内、飯坂町湯野字千 刈田・橋本・銚子口・ 大水口地内、矢剣町 地内、笹谷字出水上 地内
	8. 17	台風7号による被害 ・建物被害 住家 床上浸水 19件 （桜木町地内、佐原字西手代森地内、森合字台ノ前・高野・前田・ 屋敷下地内、平野字道添地内、笹谷字石田地内、矢剣町地内） 床下浸水 23件 （北五老内町地内、岡部字大旦・大下・大目地内、松川町水原字 上足坂・石内前地内、飯坂町平野字明神町・道添地内、泉字川原 前・曲松地内、森合字前田・西中川・中川地内、丸子字中町裏 地内、笹谷字下成出地内、渡利字小久保地内、八島町地内、飯坂 町字上ノ原地内） 非住家 床上浸水 1件（飯坂町平野字道添地内）	
	8. 22	台風9号による被害 ・建物被害 住家 床上浸水 ・その他の被害 土砂崩れ	町庭坂字神ノ森地内
	11. 22	地震による被害（震度4） ・人的被害 1名（左膝切創） ・市施設被害 卸売市場（網入りガラス3枚 ひび割れ）	

年	月日	災 害 の 概 要	備 考
29	4. 19	暴風による被害 ・建物被害 住 家 一部損壊5件 非住家 3件 ・その他の被害 倒木による道路閉鎖3箇所、 ビニールハウス破損38棟 ・市施設被害 10件（被害額2,556千円）	豊田町地内、松川町 浅川字細入地内、松 川町水原字熊野前地 内、松川町字本町地 内、町庭坂字富塚地 内、荒井字中沢地内、 大森字本町地内、松 川町字上桜内地内
	7. 28	大雨による被害 ・建物被害 住 家 床上浸水 13件 床下浸水 25件 （三河北町地内、泉字泉川地内、丸子字石名田地内、森合字台ノ前・ 中川地内、渡利字小久保地内、郷野目字宝来町地内、八木田字中島地 内、北五老内町地内、矢剣町地内、飯坂町平野字明神町地内、天神町 地内、北矢野目字徳元田北地内、泉字曲松地内、花園町地内） 非住家 床上浸水 5件 床下浸水 4件 ・その他の被害 車両水没 4台 ・市施設被害 10件	森合字前田・高野・谷 地・台ノ前地内、矢剣 町地内 森合字前田地内、瀬 上町字東中川原地内 森合字前田・屋敷下 地内、飯坂町平野字 上前田地内、笹谷字 石田地内
	9. 16 } 9. 18	台風18号による被害 ・市施設被害 市道倒木3件、消防団屯所雨どい破損1件	
	10. 6	地震による被害（震度4） ・市施設被害 ヘルシーランド福島 屋内プール天窗ガラス2枚ひび	
	10. 22 } 10. 23	台風21号による被害 ・建物被害 住 家 床下浸水 1件 ・避難勧告 ① 23日 6:47~11:45 濁川流域 5,104世帯 10,945人 ② 23日 8:05~11:45 八反田川流域 323世帯 825人 ・市施設被害 ① 市道：路面洗堀、法面洗堀・崩落、路肩崩れ等39箇所 市道神ノ裏・東銅屋線（大笹生字芋畑地内）他 ② 河川：護岸崩落 1箇所 普通河川立田川 ③ 公園：法面崩落、土砂堆積 2箇所 ④ 農業施設：路面流出、法崩れ、水路土砂堆積6箇所 農道（松川町水原字扇平地内）外1箇所 水路（上鳥渡字中谷地 外地内）外3箇所 ⑤ 林業施設：路面流出、法崩れ、側溝土砂堆積、路肩崩れ等 11箇所 林道水沢線（在庭坂字水沢前地内）外10路線	飯坂町平野字明神町 地内
	12. 25	暴風による被害 ・市施設被害 2件（清水支所 軒天ボード破損、掲示板破損）	
30	1. 22 } 1. 23	大雪による被害 ・人的被害 1名（転倒負傷）	

年	月日	災 害 の 概 要	備 考
30	3. 1 }	暴風による被害 ・建物被害 住 家 屋根の破損等 5件 非住家 物置破損等 7件 ・ビニールハウス破損等 30件 ・その他被害 看板、車両破損等 11件、倒木による道路閉鎖3箇所 ・市施設被害 屋根の破損、ガラス破損、倒木など 市施設被害額 8,636千円	鎌田字鏡田地内、佐倉下字光寿院前地内、松川町水原字沢小谷向地内、飯坂町東湯野地内、上名倉、佐原地内、庄野地内 飯坂町平野字地内、御山字甘粕地内、大笹生字西川小坂地内 田沢地内、飯野町明治地内、瀬上町字桜町地内 飯坂町平野字地内 松川町沼袋字戸ノ内地内
	3. 2		
	5. 18	大雨による被害 ・建物被害 住 家 床下浸水 2件 ・市施設被害 市道法面崩落、倒木 3件	
	9. 4 }	台風21号による被害 ・その他の被害、倒木による道路閉鎖1箇所 ・市施設被害 屋根瓦の破損、倒木など 市施設被害額 1,134千円	
	9. 5		
	9. 14	大雨による被害 ・建物被害 住 家 床下浸水 1件	
	9. 30 }	台風24号による被害 ・その他の被害、倒木による道路閉鎖1箇所 ・市施設被害 ブロック塀破損、倒木など 市施設被害額 285千円	
10. 1			
12. 9 }	大雪による被害 ・人的被害 2名(雪かき中負傷)		
12. 30			
元	6. 15 }	大雨による被害 ・建物被害 住 家 床上浸水2件 床下浸水5件 非住家 床下浸水1件 ・市施設被害 認定こども園で園庭土流出 ・その他被害 道路冠水4箇所、土砂崩れ1箇所、倒木1箇所	森合字前田地内、森合字台ノ前地内、御山字中川原地内、森合町地内 森合字前田地内 飯坂町平野地内
	6. 16		
	7. 24	大雨による被害 ・建物被害 住 家 床上浸水7件 床下浸水8件 非住家 床上浸水2件 床下浸水1件 ・市施設被害 床上浸水1件、雨漏り2件 ・その他被害 道路冠水13箇所	
	7. 28	台風6号による被害 ・建物被害 住 家 床下浸水1件 非住家 床下浸水1件 ・その他被害 道路冠水1箇所、倒木1箇所	
	8. 6	大雨による被害 ・建物被害 床下浸水2件	
	9. 9	台風15号による被害 ・建物被害 住 家 床上浸水4件 床下浸水20件 非住家 床上浸水1件 床下浸水6件 ・市施設被害 雨漏り4件 ・その他被害 道路冠水50箇所、土砂崩れ12箇所、法面崩落11箇所、倒木3箇所、停電40戸 ・避難勧告 10:40~18:15 濁川流域 8,378世帯 18,876人 13:25~17:30 八反田川流域 12,615世帯 29,842人 ・避難状況 避難所開設21箇所 避難者22世帯 79人	

年	月日	災 害 の 概 要	備 考
元	10. 12 } 10. 14 10. 18 } 10. 19 10. 25 } 10. 26	令和元年東日本台風による被害 ・人的被害 8名(いずれも軽症) ・住家等被害 全壊(1.8m以上浸水等) 51件 (R4.9.1現在) 大規模半壊(1.0m以上1.8m未満浸水等) 75件 半壊(1.0m未満浸水等、準半壊含む) 563件 一部損壊 747件 ・市施設被害 床上浸水4件ほか ・道路等被害 道路冠水101件、法面崩落211件、 土砂崩れ182件、その他241件(洗掘等) ・停 電 約650戸 ・河川被害 決壊 1河川(濁川) 護岸崩落、洗掘等 47河川 ・農林業被害 被害総額 約14億円 ・商工業被害 被災事業者 約70社 被害総額 約5億円 ・上水道被害 断水4戸 ・避難勧告 土砂災害7方部、7河川流域 ・避難指示(緊急) 土砂災害7方部、5河川流域 ・最大避難者 避難所42箇所、避難者1,930世帯4,957人	
2	7. 28 } 7. 29	大雨による被害 ・建物被害 住 家 床下浸水1件、土砂流入1件 非住家 土砂流入1件 ・その他被害 道路被害13箇所ほか ・避難情報 28日13:00~29日12:30 避難準備・高齢者等避難 ・最大避難者 避難所25箇所、避難者126人	大笹生地内、大波地内、立子山地内
3	2. 13	福島県沖地震による被害(震度6弱) ・人的被害 死 者 1名 負傷者 15名(うち重傷者2名) ・住家等被害 全 壊 66棟、大規模半壊 62棟 (R4.9.1現在) 中規模半壊 150棟、半 壊 705棟 準半壊 1,824棟、一部損壊2,767棟 ・市施設被害 のべ227箇所 ・上水道被害 断水246戸、漏水95箇所 ・その他被害 治山施設法面一部崩落 ・避難情報 2月14~3月8日 自主避難所開設 ・最大避難者 避難所17箇所、避難者32人	
	6. 26	大雨による被害 ・住家等被害 床下浸水2件 ・道路被害 市道路肩崩落1件	
	12. 26 } R4.2.27	大雪による被害 ・人的被害 重症7人、中等症46人、軽症84人 ・市施設被害 西部体育館 雨樋破損 ほか3件 ・停 電 飯坂町茂庭地区 ・その他の被害 農業用ハウス12棟倒壊	

年	月日	災 害 の 概 要	備 考
4	3. 16	福島県沖地震による被害（震度6弱） <ul style="list-style-type: none"> ・人的被害 軽 症 17名 ・住家等被害 全 壊 60棟、大規模半壊 99棟 中規模半壊 238棟、半 壊 1,024棟 準半壊 1,955棟、一部損壊 3,438棟 ・市施設被害 のべ170箇所 ・上水道被害 漏水30箇所 ・停 電 1万4千戸 ・避難情報 3月17～3月29日 自主避難所開設 ・最大避難者 避難所17箇所、避難者63人 	
	6. 11	大雨による被害 <ul style="list-style-type: none"> ・住家被害 床下浸水1件 ・道路被害 森合・曾根田・笹木野地内で冠水 指導被害3件 ・停 電 約500世帯 	
	8. 3 } 8. 5	大雨による被害 <ul style="list-style-type: none"> ・市施設被害 市道陥没1箇所 土砂崩れ1箇所 のり面崩落1箇所 路面洗堀13箇所 ・避難情報 8月4日～8月5日 自主避難所開設 ・最大避難者 0人 	
	9. 19 } 9. 20	台風14号による被害 <ul style="list-style-type: none"> ・市施設被害 倒木2箇所 ・その他の被害 倒木1箇所 ・避難情報 9月19日～9月20日 自主避難所開設 ・最大避難者 避難所18箇所、避難者25人 	
5	9. 6	大雨による被害 <ul style="list-style-type: none"> ・住家被害 床上浸水1件、床下浸水7件 ・非住家被害 事業所1件 ・道路被害 市内各地で冠水 森合・永井川等でアンダーパス一時通行止め ・停 電 約1,800世帯 ・その他の被害 市内各地で法面崩落 	
6	8. 5	大雨による被害 <ul style="list-style-type: none"> ・住家被害 床上浸水2件、床下浸水2件 ・非住家被害 事業所1件 ・市施設被害（道路以外）1件 ・道路被害 市内各地で冠水 森合・上野寺・南中央等でアンダーパス一時通行止め ・その他の被害 市内各地で法面崩落 	
	8. 20	台風7号による被害 <ul style="list-style-type: none"> ・住家被害 1件 倒木による一部破損 ・避難状況 自主避難所20箇所開設 避難者累計20名14世帯 	
7	8. 4	大雨による被害 <ul style="list-style-type: none"> ・住宅被害 床下浸水3件 ・その他の被害 倒木1箇所、市内約400件の停電 	
	9. 10	大雨による被害 <ul style="list-style-type: none"> ・その他の被害 高速道路との立体交差で車両1台が冠水 	

福島市内で震度1以上が観測された地震の年別回数表（1926年から）

（震度は市内にある震度観測点のいずれかが観測した最大震度）

（気象庁ホームページより）

年／震度	1	2	3	4	5	6	7	合計
1926（昭元）	29	1	0	0	0	0	0	30
1927（昭2）	29	6	2	1	1	0	0	39
1928（昭3）	19	12	4	0	0	0	0	35
1929（昭4）	25	7	6	1	0	0	0	39
1930（昭5）	28	4	2	1	0	0	0	35
1931（昭6）	22	9	9	0	0	0	0	40
1932（昭7）	11	12	2	0	0	0	0	25
1933（昭8）	47	10	2	0	1	0	0	60
1934（昭9）	27	6	1	1	0	0	0	35
1935（昭10）	30	10	2	0	0	0	0	42
1936（昭11）	17	9	1	1	0	0	0	28
1937（昭12）	36	3	1	1	0	0	0	41
1938（昭13）	168	51	15	2	4	0	0	240
1939（昭14）	56	23	5	0	0	0	0	84
1940（昭15）	37	8	1	0	0	0	0	46
1941（昭16）	33	6	1	0	0	0	0	40
1942（昭17）	20	6	3	2	0	0	0	31
1943（昭18）	41	16	0	1	0	0	0	58
1944（昭19）	29	6	1	0	0	0	0	36
1945（昭20）	22	5	5	0	0	0	0	32
1946（昭21）	17	13	1	0	0	0	0	31
1947（昭22）	15	13	0	0	0	0	0	28
1948（昭23）	24	8	2	0	0	0	0	34
1949（昭24）	21	6	1	0	0	0	0	28
1950（昭25）	21	9	1	0	0	0	0	31
1951（昭26）	21	11	0	0	0	0	0	32
1952（昭27）	24	8	1	0	0	0	0	33
1953（昭28）	29	5	6	1	0	0	0	41
1954（昭29）	16	1	5	0	0	0	0	22
1955（昭30）	15	7	1	0	0	0	0	23
1956（昭31）	12	5	3	1	0	0	0	21
1957（昭32）	12	6	1	0	0	0	0	19
1958（昭33）	11	8	6	0	0	0	0	25
1959（昭34）	13	6	5	2	0	0	0	26
1960（昭35）	13	10	4	0	0	0	0	27
1961（昭36）	26	12	4	0	0	0	0	42
1962（昭37）	25	17	3	2	0	0	0	47
1963（昭38）	10	9	1	1	0	0	0	21
1964（昭39）	52	22	2	1	0	0	0	77
1965（昭40）	14	13	7	1	0	0	0	35
1966（昭41）	14	10	5	0	0	0	0	29
1967（昭42）	22	7	4	0	0	0	0	33
1968（昭43）	37	15	6	2	0	0	0	60
1969（昭44）	22	10	4	0	0	0	0	36
1970（昭45）	16	5	3	0	0	0	0	24

年／震度	1	2	3	4	5	6	7	合計
1971 (昭 46)	24	7	5	0	0	0	0	36
1972 (昭 47)	21	2	4	1	0	0	0	28
1973 (昭 48)	23	9	6	0	0	0	0	38
1974 (昭 49)	22	6	6	2	0	0	0	36
1975 (昭 50)	20	13	4	1	0	0	0	38
1976 (昭 51)	12	7	5	1	0	0	0	25
1977 (昭 52)	11	7	2	0	0	0	0	20
1978 (昭 53)	43	17	6	2	1	0	0	69
1979 (昭 54)	23	5	4	0	0	0	0	32
1980 (昭 55)	15	8	1	0	0	0	0	24
1981 (昭 56)	18	6	6	0	0	0	0	30
1982 (昭 57)	20	17	8	1	0	0	0	46
1983 (昭 58)	21	8	4	0	0	0	0	33
1984 (昭 59)	23	5	6	1	0	0	0	35
1985 (昭 60)	16	5	3	0	0	0	0	24
1986 (昭 61)	20	5	3	0	0	0	0	28
1987 (昭 62)	22	12	5	3	0	0	0	42
1988 (昭 63)	15	4	0	0	0	0	0	19
1989 (平元)	12	9	4	0	0	0	0	25
1990 (平 2)	15	4	1	0	0	0	0	20
1991 (平 3)	8	1	1	0	0	0	0	10
1992 (平 4)	18	9	2	0	0	0	0	29
1993 (平 5)	11	10	3	0	0	0	0	24
1994 (平 6)	20	8	4	0	0	0	0	32
1995 (平 7)	19	3	1	0	0	0	0	23

震度階級改正（1996年10月）に伴い、震度5及び6は、それぞれ5弱・5強および6弱・6強に変更しています。

年／震度	1	2	3	4	5弱	5強	6弱	6強	7	合計
1996 (平 8)	19	5	1	1	0	0	0	0	0	26
1997 (平 9)	7	3	2	0	0	0	0	0	0	12
1998 (平 10)	21	5	2	0	0	0	0	0	0	28
1999 (平 11)	18	6	0	0	0	0	0	0	0	24
2000 (平 12)	19	7	4	0	0	0	0	0	0	30
2001 (平 13)	12	5	3	0	0	0	0	0	0	20
2002 (平 14)	19	2	4	0	0	0	0	0	0	25
2003 (平 15)	23	11	5	1	0	0	0	0	0	40
2004 (平 16)	24	13	4	0	0	0	0	0	0	41
2005 (平 17)	22	6	6	0	1	0	0	0	0	35
2006 (平 18)	17	8	1	0	0	0	0	0	0	26
2007 (平 19)	16	4	2	0	0	0	0	0	0	22
2008 (平 20)	29	17	3	3	0	0	0	0	0	52
2009 (平 21)	14	9	3	0	0	0	0	0	0	26
2010 (平 22)	25	6	1	3	0	0	0	0	0	35
2011 (平 23)	556	207	68	12	1	0	1	0	0	845
2012 (平 24)	96	44	15	2	0	0	0	0	0	157
2013 (平 25)	65	26	8	0	0	0	0	0	0	99
2014 (平 26)	39	18	3	1	0	0	0	0	0	61
2015 (平 27)	34	16	4	0	0	0	0	0	0	54
2016 (平 28)	69	17	6	1	0	0	0	0	0	93
2017 (平 29)	28	13	4	1	0	0	0	0	0	46

年／震度	1	2	3	4	5弱	5強	6弱	6強	7	合計
2018 (平 30)	43	7	4	0	0	0	0	0	0	54
2019 (令 1)	31	7	0	2	0	0	0	0	0	40
2020 (令 2)	21	14	3	1	0	0	0	0	0	39
2021 (令 3)	59	22	6	2	0	0	1	0	0	90
2022 (令 4)	79	18	7	2	0	0	1	0	0	107
2023 (令 5)	29	12	2	0	0	0	0	0	0	43
2024 (令 6)	35	9	3	1	0	0	0	0	0	48

注：福島市内の以下震度観測点のいずれかにおいて震度 1 以上を観測した回数

- ・福島市松木町（気象台）（2023 年 3 月 26 日に観測終了）
- ・福島市花園町（気象台）（2023 年 3 月 27 日から活用）
- ・福島市飯野町（福島県）（2001 年 12 月 12 日から活用）
- ・福島市桜木町（（独）防災科学技術研究所）（2006 年 6 月 20 日から活用）
- ・福島市五老内町（福島県）（2010 年 12 月 27 日から活用）

震度4以上の地震(福島市)

(令和6年12月31日現在)

年	月	日	震度	震源地	深さ(km)	マグニチュード
1927(昭2)	8	6	5	宮城県沖	25	6.7
1927(昭2)	11	23	4	福島県沖	35	4.2
1929(昭4)	4	18	4	茨城県沖	50	5.9
1930(昭5)	6	1	4	茨城県北部	54	6.5
1933(昭8)	3	3	5	三陸沖	0	8.1
1934(昭9)	4	7	4	福島県沖	74	6.2
1936(昭11)	11	3	4	宮城県沖	61	7.4
1937(昭12)	7	27	4	宮城県沖	56	7.1
1938(昭13)	5	23	5	茨城県沖	0	7.0
1938(昭13)	9	22	4	茨城県沖	48	6.5
1938(昭13)	11	5	5	福島県沖	43	7.5
1938(昭13)	11	5	5	福島県沖	30	7.3
1938(昭13)	11	5	4	詳細不明	0	不明
1938(昭13)	11	6	5	福島県沖	10	7.4
1942(昭17)	9	9	4	茨城県沖	76	6.2
1942(昭17)	11	16	4	茨城県沖	52	6.5
1943(昭18)	4	11	4	茨城県沖	9	6.7
1953(昭28)	11	26	4	関東東方沖	39	7.4
1956(昭31)	9	30	4	宮城県南部	11	6.0
1959(昭34)	1	22	4	福島県沖	24	6.8
1959(昭34)	1	24	4	福島県沖	70	6.1
1962(昭37)	4	12	4	三陸沖	32	6.8
1962(昭37)	4	30	4	宮城県北部	19	6.5
1963(昭38)	8	15	4	福島県沖	47	6.6
1964(昭39)	6	16	4	新潟県下越沖	34	7.5
1965(昭40)	9	18	4	茨城県沖	31	6.6
1968(昭43)	5	16	4	青森県東方沖	0	7.9
1968(昭43)	5	16	4	青森県東方沖	8	7.5
1972(昭47)	2	29	4	八丈島東方沖	22	7.0
1974(昭49)	7	8	4	茨城県沖	50	6.3
1974(昭49)	11	30	4	鳥島近海	454	7.3
1975(昭50)	4	8	4	福島県沖	37	5.9
1976(昭51)	10	6	4	福島県沖	70	5.9
1978(昭53)	2	20	4	宮城県沖	50	6.7
1978(昭53)	6	12	5	宮城県沖	40	7.4
1978(昭53)	6	14	4	宮城県沖	40	6.3
1982(昭57)	7	23	4	茨城県沖	30	7.0
1984(昭59)	3	6	4	鳥島近海	452	7.6
1987(昭62)	4	7	4	福島県沖	44	6.6
1987(昭62)	4	23	4	福島県沖	47	6.5
1987(昭62)	10	4	4	福島県沖	42	5.8
1996(平8)	2	17	4	福島県沖	58	6.8
2003(平15)	5	26	4	宮城県沖	72	7.1
2005(平17)	8	16	5弱	宮城県沖	42	7.2
2008(平20)	5	8	4	茨城県沖	51	7.0
2008(平20)	6	14	4	岩手県内陸南部	8	7.2

年	月	日	震 度	震 源 地	深 さ (km)	マグニチュード
2008 (平 20)	7	24	4	岩手県沿岸北部	108	6.8
2010 (平 22)	3	13	4	福 島 県 沖	78	5.5
2010 (平 22)	3	14	4	福 島 県 沖	40	6.7
2010 (平 22)	6	13	4	福 島 県 沖	40	6.2
2011 (平 23)	3	11	6弱	三 陸 沖	24	9.0
2011 (平 23)	3	11	4	福 島 県 沖	33	6.8
2011 (平 23)	3	11	4	福 島 県 沖	35	6.6
2011 (平 23)	3	11	4	福 島 県 沖	39	6.7
2011 (平 23)	3	11	4	茨 城 県 沖	43	7.6
2011 (平 23)	3	11	4	福 島 県 沖	30	6.0
2011 (平 23)	4	7	5弱	宮 城 県 沖	66	7.2
2011 (平 23)	4	11	4	福島県浜通り	6	7.0
2011 (平 23)	7	8	4	福 島 県 沖	55	5.6
2011 (平 23)	7	25	4	福 島 県 沖	46	6.3
2011 (平 23)	7	31	4	福 島 県 沖	57	6.5
2011 (平 23)	8	12	4	福 島 県 沖	52	6.1
2011 (平 23)	8	19	4	福 島 県 沖	51	6.5
2011 (平 23)	10	10	4	福 島 県 沖	47	5.6
2012 (平 24)	8	26	4	福 島 県 沖	90	5.2
2012 (平 24) ※1	12	7	4	三 陸 沖	52	— ※2
2012 (平 24) ※1	12	7	4	三 陸 沖	49	7.3
2014 (平 26)	6	16	4	福 島 県 沖	52	5.8
2016 (平 28)	11	22	4	福 島 県 沖	25	7.4
2017 (平 29)	10	6	4	福 島 県 沖	53	5.9
2019 (令元)	6	18	4	山 形 県 沖	14	6.7
2019 (令元)	8	4	4	福 島 県 沖	45	6.4
2020 (令 2)	11	22	4	茨 城 県 沖	45	5.7
2021 (令 3)	2	13	6弱	福 島 県 沖	55	7.3
2021 (令 3)	3	20	4	宮 城 県 沖	59	6.9
2021 (令 3)	5	1	4	宮 城 県 沖	51	6.8
2022 (令 4)	3	16	4	福 島 県 沖	57	6.1
2022 (令 4)	3	16	6弱	福 島 県 沖	57	7.4
2022 (令 4)	8	4	4	福 島 県 沖	57	5.6
2024 (令 6)	3	15	4	福 島 県 沖	50	5.8

※1 2つの地震はほぼ同時刻に発生したため、震度の分離ができない

※2 マグニチュード7クラスと推定されるが、直後に発生したマグニチュード7.3の地震の影響によりマグニチュードを正確に決定できない

注：震度は福島市内で観測された最大震度を示す。

福島市内の震度観測点

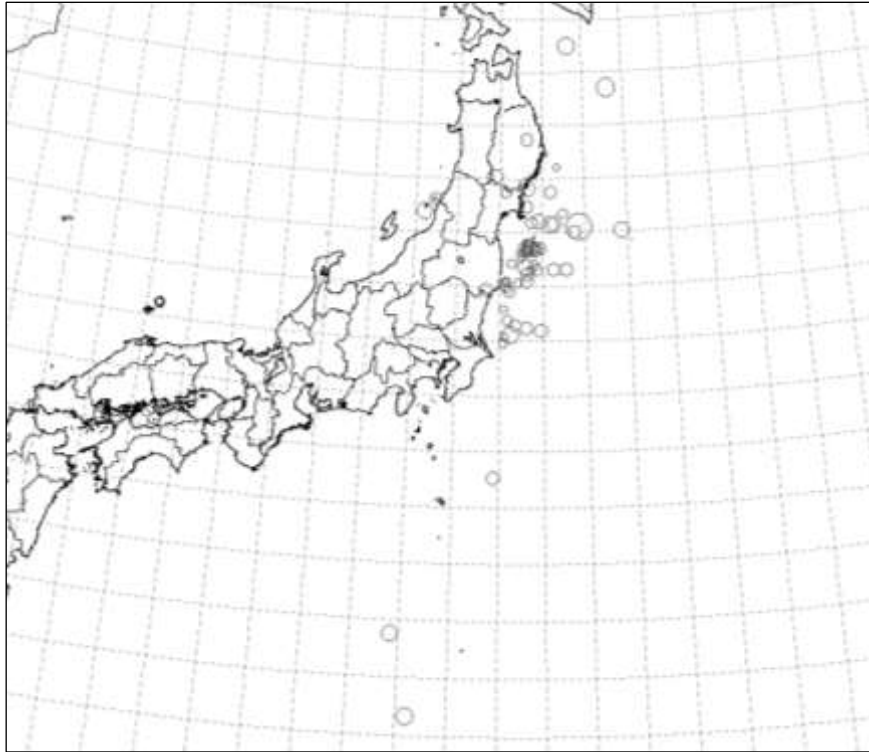
- ・福島市松木町（気象台）（2023年3月26日に観測終了）
- ・福島市花園町（気象台）（2023年3月27日から活用）
- ・福島市飯野町（福島県）（2001年12月12日から活用）
- ・福島市桜木町（（独）防災科学技術研究所）（2006年6月20日から活用）
- ・福島市五老内町（福島県）（2010年12月27日から活用）

資料1-6

福島市で震度4以上を観測した地震の震央分布図

期間：1960年1月1日～2024年12月31日

(福島地方気象台)



※円の大きさは地震の規模（マグニチュード）に比例する

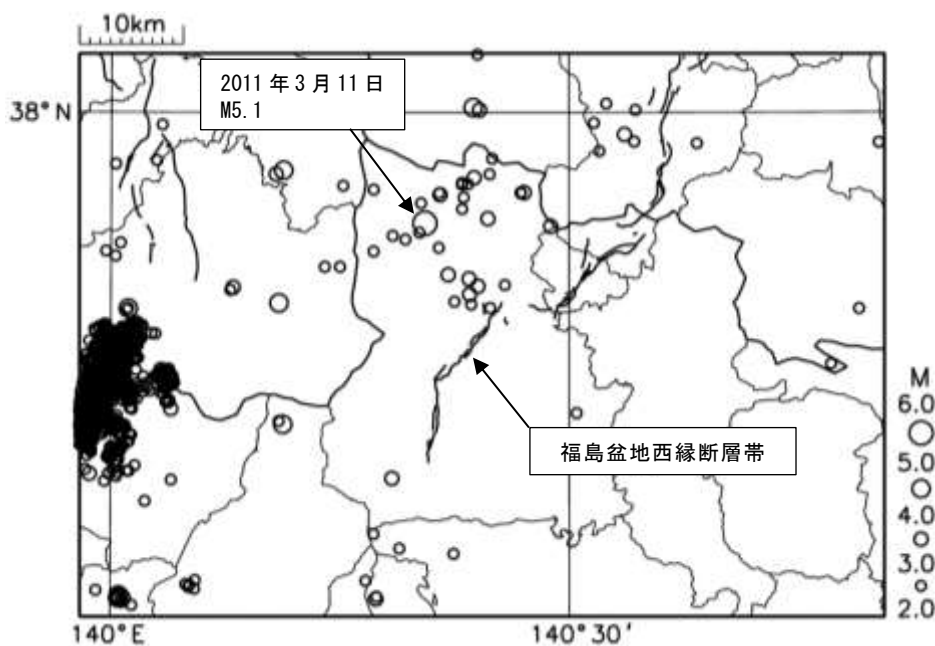
資料1-6-2

福島市周辺の震央分布図

期間：1960年1月1日～2024年12月31日

マグニチュード：2.0以上 深さ：20 kmまで

(福島地方気象台)



福島県内で震度4以上を観測した地震

期間：2005年1月1日～2024年12月31日

(東北地方太平洋沖地震発生以降は震度5弱以上を観測した地震を記載)

(福島地方気象台)

年 月 日	時 分	震央地域	マグニチュード	福島市最大震度
2005年1月1日	05時13分	茨城県沖	5.0	3
2005年4月4日	02時57分	福島県沖	5.3	2
2005年8月16日	11時46分	宮城県沖	7.2	5弱
2005年10月19日	20時44分	茨城県沖	6.3	3
2005年10月22日	22時12分	福島県沖	5.6	3
2005年12月28日	18時46分	茨城県南部	4.8	1
2007年7月16日	10時13分	新潟県上中越沖	6.8	3
2007年11月26日	22時51分	福島県沖	6.0	3
2008年3月8日	01時54分	茨城県北部	5.2	2
2008年5月8日	01時45分	茨城県沖	7.0	4
2008年6月14日	08時43分	岩手県内陸南部	7.2	4
2008年7月19日	11時39分	福島県沖	6.9	3
2008年7月21日	20時30分	福島県沖	6.1	3
2008年7月24日	00時26分	岩手県沿岸北部	6.8	4
2008年8月22日	19時59分	茨城県北部	5.2	2
2009年1月3日	16時13分	福島県沖	4.8	2
2009年2月1日	06時51分	茨城県沖	5.8	3
2009年2月17日	09時12分	福島県沖	4.9	3
2009年8月9日	19時55分	東海道南方沖	6.8	3
2009年10月12日	18時42分	福島県会津	4.9	—
2009年11月21日	15時39分	福島県会津	4.5	—
2010年3月13日	21時46分	福島県沖	5.5	4
2010年3月14日	17時08分	福島県沖	6.7	4
2010年6月13日	12時32分	福島県沖	6.2	4
2010年9月29日	16時59分	福島県中通り	5.7	2
2011年2月10日	22時03分	福島県沖	5.4	2
2011年3月9日	11時45分	三陸沖	7.3	3
2011年3月11日	14時46分	三陸沖	9.0※1	6弱
2011年3月11日	14時54分	福島県沖	6.1	3
2011年3月11日	15時12分	福島県沖	6.7	4
2011年3月11日	15時15分	茨城県沖	7.6	4
2011年3月11日	16時28分	岩手県沖	6.6	3
2011年3月11日	16時30分	福島県沖	5.9	3
2011年3月11日	17時40分	福島県沖	6.0	4
2011年3月12日	22時15分	福島県沖	6.2	3
2011年3月23日	07時12分	福島県浜通り	6.0	3

年 月 日	時 分	震央地域	マグニチュード	福島市最大震度
2011年3月23日	07時34分	福島県浜通り	5.5	2
2011年3月23日	07時36分	福島県浜通り	5.8	3
2011年3月23日	18時55分	福島県浜通り	4.7	1
2011年4月7日	23時32分	宮 城 県 沖	7.2	5弱
2011年4月11日	17時16分	福島県浜通り	7.0	4
2011年4月11日	17時17分	福島県浜通り	5.7	3
2011年4月11日	17時26分	福島県中通り	5.4	2
2011年4月11日	20時42分	福島県浜通り	5.9	3
2011年4月12日	14時07分	福島県中通り	6.4	3
2011年4月23日	00時25分	福 島 県 沖	5.4	3
2011年5月6日	02時04分	福島県浜通り	5.2	1
2011年5月25日	05時36分	福島県浜通り	5.0	1
2011年6月4日	01時00分	福 島 県 沖	5.5	3
2011年7月25日	03時51分	福 島 県 沖	6.3	4
2011年7月31日	03時53分	福 島 県 沖	6.5	4
2011年8月12日	03時22分	福 島 県 沖	6.1	4
2011年8月19日	14時36分	福 島 県 沖	6.5	4
2011年9月29日	19時05分	福島県浜通り	5.4	1
2012年1月23日	20時45分	福 島 県 沖	5.1	2
2012年4月1日	23時04分	福 島 県 沖	5.9	3
2013年9月20日	02時25分	福島県浜通り	5.9	3
2016年11月22日	05時59分	福 島 県 沖	7.4	4
2017年2月28日	16時49分	福 島 県 沖	5.7	3
2017年10月6日	23時56分	福 島 県 沖	5.9	4
2019年8月4日	19時23分	福 島 県 沖	6.4	4
2021年2月13日	23時07分	福 島 県 沖	7.3	6弱
2021年3月20日	18時09分	宮 城 県 沖	6.9	4
2021年5月1日	10時27分	宮 城 県 沖	6.8	4
2022年3月16日	23時34分	福 島 県 沖	6.1	4
2022年3月16日	23時36分	福 島 県 沖	7.4	6弱
2022年5月22日	12時24分	茨 城 県 沖	6.0	3
2022年10月21日	15時19分	福 島 県 沖	5.0	2
2024年3月15日	00時14分	福 島 県 沖	5.8	4

※1 この地震のマグニチュードはMwの値で、気象庁マグニチュードは8.4

2011年3月11日東日本大震災の被害状況（福島市）

◎ 被害状況

（危機管理室）

平成23年3月11日の地震による被害は次のとおりである。

被害区分		件数	
人的被害	死者		17人
	重傷		2人
	軽傷		17人
住宅等被害	全壊	住家	204件
		非住家	540件
	大規模半壊	住家	330件
		非住家	308件
	半壊	住家	3,980件
		非住家	1,269件
	一部破損	住家	6,549件
		非住家	1,139件
	その他工作物		2,118件

被害区分		件数	
公共施設等被害	市施設	建物被害	292件
		その他工作物	33件
	道路その他	法面崩落	43件
		擁壁崩落	33件
		路面陥没	1,676件
		落石	17件
		倒木	15件
		電柱倒壊	2件
		冠水	4件
		橋梁破損	50件
		その他	691件

（注1）人的被害のうち死者の内訳は、直接死6名、関連死11名である。（令和7年12月現在）

（注2）人的被害は、停電による人工呼吸器の停止、家財の落下、ブロック塀倒壊、避難時の転倒、ガラス落下などによるものである。

気象庁震度階級関連解説表（平成21年3月31日改正）

（気象庁ホームページより）

使用にあたっての留意事項

- (1) 気象庁が発表している震度は、原則として地表や低層建物の一階に設置した震度計による観測値です。この資料は、ある震度が観測された場合、その周辺で実際にどのような現象や被害が発生するかを示すもので、それぞれの震度に記述される現象から震度が決定されるものではありません。
- (2) 地震動は、地盤や地形に大きく影響されます。震度は震度計が置かれている地点での観測値であり、同じ市町村であっても場所によって震度が異なることがあります。また、中高層建物の上層階では一般に地表より揺れが強くなるなど、同じ建物の中でも、階や場所によって揺れの強さが異なります。
- (3) 震度が同じであっても、地震動の振幅（揺れの大きさ）、周期（揺れが繰り返す時の1回あたりの時間の長さ）及び継続時間などの違いや、対象となる建物や構造物の状態、地盤の状況により被害は異なります。
- (4) この資料では、ある震度が観測された際に発生する被害の中で、比較的多く見られるものを記述しており、これより大きな被害が発生したり、逆に小さな被害にとどまる場合もあります。また、それぞれの震度階級で示されている全ての現象が発生するわけではありません。
- (5) この資料は、主に近年発生した被害地震の事例から作成したものです。今後、5年程度で定期的に内容を点検し、新たな事例が得られたり、建物・構造物の耐震性の向上等によって実状と合わなくなった場合には変更します。
- (6) この資料では、被害などの量を概数で表せない場合に、一応の目安として、次の副詞・形容詞を用いています。

用 語	意 味
まれに	極めて少ない。めったにない。
わずか	数量・程度が非常に少ない。ほんの少し。
大半	半分以上。ほとんどよりは少ない。
ほとんど	全部ではないが、全部に近い。
が（も）ある、 が（も）いる	当該震度階級に特徴的に現れ始めることを表し、量的には多くはないが、その数量・程度の概数を表現できかねる場合に使用。
多くなる	量的に表現できかねるが、下位の階級より多くなることを表す。
さらに多くなる	上記の「多くなる」と同じ意味。下位の階級で上記の「多くなる」が使われている場合に使用。

※ 気象庁では、アンケート調査などにより得られた震度を公表することがありますが、これらは「震度〇相当」と表現して、震度計の観測から得られる震度と区別しています。

●人の体感・行動、屋内の状況、屋外の状況

震度階級	人の体感・行動	屋内の状況	屋外の状況
0	人は揺れを感じないが、地震計には記録される。	—	—
1	屋内で静かにしている人の中には、揺れをわずかに感じる人がある。	—	—
2	屋内で静かにしている人の大半が、揺れを感じる。眠っている人の中には、目を覚ます人もいる。	電灯などのつり下げ物が、わずかに揺れる。	—
3	屋内にいる人のほとんどが、揺れを感じる。歩いている人の中には、揺れを感じる人もいる。眠っている人の大半が、目を覚ます。	棚にある食器類が音を立てることがある。	電線が少し揺れる。
4	ほとんどの人が驚く。歩いている人のほとんどが、揺れを感じる。眠っている人のほとんどが、目を覚ます。	電灯などのつり下げ物は大きく揺れ、棚にある食器類は音を立てる。座りの悪い置物が、倒れることがある。	電線が大きく揺れる。自動車を運転していて、揺れに気付く人がいる。
5弱	大半の人が、恐怖を覚え、物につかまると感じる。	電灯などのつり下げ物は激しく揺れ、棚にある食器類、書棚の本が落ちることがある。座りの悪い置物の大半が倒れる。固定していない家具が移動することがあり、不安定なものは倒れることがある。	まれに窓ガラスが割れて落ちることがある。電柱が揺れるのがある。道路に被害が生じることがある。
5強	大半の人が物につかまらなると歩くことが難しいなど、行動に支障を感じる。	棚にある食器類や書棚の本で、落ちるものが増える。テレビが台から落ちることがある。固定していない家具が倒れることがある。	窓ガラスが割れて落ちることがある。補強されていないブロック塀が崩れることがある。据付けが不十分な自動販売機が倒れることがある。自動車の運転が困難となり、停止する車もある。
6弱	立っていることが困難になる。	固定していない家具の大半が移動し、倒れるものもある。ドアが開かなくなることがある。	壁のタイルや窓ガラスが破損、落下することがある。
6強	立っていることができず、はわないと動くことができない。揺れにほんろうされ、動くこともできず、飛ばされることもある。	固定していない家具のほとんどが移動し、倒れるものが増える。	壁のタイルや窓ガラスが破損、落下する建物が増える。補強されていないブロック塀のほとんどが崩れる。
7	立っていることができず、はわないと動くことができない。揺れにほんろうされ、動くこともできず、飛ばされることもある。	固定していない家具のほとんどが移動したり倒れたりし、飛ばされることもある。	壁のタイルや窓ガラスが破損、落下する建物がさらに増える。補強されているブロック塀も破損するものがある。

●木造建物（住宅）の状況

震度階級	木造建物（住宅）	
	耐震性が高い	耐震性が低い
5弱	—	壁などに軽微なひび割れ・亀裂がみられることがある。
5強	—	壁などにひび割れ・亀裂がみられることがある。
6弱	壁などに軽微なひび割れ・亀裂がみられることがある。	壁などのひび割れ・亀裂が多くなる。 壁などに大きなひび割れ・亀裂が入ることがある。瓦が落下したり、建物が傾いたりすることがある。倒れるものもある。
6強	壁などにひび割れ・亀裂がみられることがある。	壁などに大きなひび割れ・亀裂が入るものが多くなる。 傾くものや、倒れるものが多くなる。
7	壁などのひび割れ・亀裂が多くなる。 まれに傾くことがある。	傾くものや、倒れるものがさらに多くなる。

(注1) 木造建物（住宅）の耐震性により2つに区分した。耐震性は建築年代の新しいものほど高い傾向があり、概ね昭和56年（1981年）以前は耐震性が低く、昭和57年（1982年）以降には耐震性が高い傾向がある。しかし、構法の違いや壁の配置などにより耐震性に幅があるため、必ずしも建築年代が古いというだけで耐震性の高低が決まるものではない。既存建築物の耐震性は、耐震診断により把握することができる。

(注2) この表における木造の壁のひび割れ、亀裂、損壊は土壁（割り竹下地）、モルタル仕上壁（ラス、金網下地を含む）を想定している。下地の弱い壁は、建物の変形が小さい状況でも、モルタル等が剥離し、落下しやすくなる。

(注3) 木造建物の被害は、地震の際の地震動の周期や継続時間によって異なる。平成20年（2008年）岩手・宮城内陸地震のように、震度に比べ建物被害が少ない事例もある。

●鉄筋コンクリート造建物の状況

震度階級	鉄筋コンクリート造建物	
	耐震性が高い	耐震性が低い
5強	—	壁、梁（はり）、柱などの部材に、ひび割れ・亀裂が入ることがある。
6弱	壁、梁（はり）、柱などの部材に、ひび割れ・亀裂が入ることがある。	壁、梁（はり）、柱などの部材に、ひび割れ・亀裂が多くなる。
6強	壁、梁（はり）、柱などの部材に、ひび割れ・亀裂が多くなる。	壁、梁（はり）、柱などの部材に、斜めやX状のひび割れ・亀裂がみられることがある。 1階あるいは中間階の柱が崩れ、倒れるものがある。
7	壁、梁（はり）、柱などの部材に、ひび割れ・亀裂がさらに多くなる。 1階あるいは中間階が変形し、まれに傾くものがある。	壁、梁（はり）、柱などの部材に、斜めやX状のひび割れ・亀裂が多くなる。 1階あるいは中間階の柱が崩れ、倒れるものが多くなる。

(注1) 鉄筋コンクリート造建物では、建築年代の新しいものほど耐震性が高い傾向があり、概ね昭和56年（1981年）以前は耐震性が低く、昭和57年（1982年）以降は耐震性が高い傾向がある。しかし、構造形式や平面的、立面的な耐震壁の配置により耐震性に幅があるため、必ずしも建築年代が古いというだけで耐震性の高低が決まるものではない。既存建築物の耐震性は、耐震診断により把握することができる。

(注2) 鉄筋コンクリート造建物は、建物の主体構造に影響を受けていない場合でも、軽微なひび割れがみられることがある。

●地盤・斜面等の状況

震度階級	地盤の状況	斜面等の状況
5弱 5強	亀裂※ ¹ や液状化※ ² が生じることがある。	落石やがけ崩れが発生することがある。
6弱	地割れが生じることがある。	がけ崩れや地すべりが発生することがある。
6強 7	大きな地割れが生じることがある。	がけ崩れが多発し、大規模な地すべりや山体の崩壊が発生することがある。※ ³

※1 亀裂は、地割れと同じ現象であるが、ここでは規模の小さい地割れを亀裂として表記している。

※2 地下水位が高い、ゆるい砂地盤では、液状化が発生することがある。液状化が進行すると、地面からの泥水の噴出や地盤沈下が起こり、堤防や岸壁が壊れる、下水管やマンホールが浮き上がる、建物の土台が傾いたり壊れたりするなどの被害が発生することがある。

※3 大規模な地すべりや山体の崩壊等が発生した場合、地形等によっては天然ダムが形成されることがある。また、大量の崩壊土砂が土石流化することもある。

●ライフライン・インフラ等への影響

ガス供給の停止	安全装置のあるガスメーター（マイコンメーター）では震度5弱程度以上の揺れで遮断装置が作動し、ガスの供給を停止する。 さらに、揺れが強い場合には、安全のため地域ブロック単位でガス供給が止まることがある。*
断水、停電の発生	震度5弱程度以上の揺れがあった地域では、断水、停電が発生することがある。*
鉄道の停止、高速道路の規制等	震度4程度以上の揺れがあった場合には、鉄道、高速道路などで、安全確認のため、運転見合わせ、速度規制、通行規制が、各事業者の判断によって行われる。（安全確認のための基準は、事業者や地域によって異なる。）
電話等通信の障害	地震災害の発生時、揺れの強い地域やその周辺の地域において、電話・インターネット等による安否確認、見舞い、問合せが増加し、電話等がつながりにくい状況（ふくそう）が起こることがある。そのための対策として、震度6弱程度以上の揺れがあった地震などの災害の発生時に、通信事業者により災害用伝言ダイヤルや災害用伝言板などの提供が行われる。
エレベーターの停止	地震管制装置付きのエレベーターは、震度5弱程度以上の揺れがあった場合、安全のため自動停止する。運転再開には、安全確認などのため、時間がかかることがある。

※ 震度6強程度以上の揺れとなる地震があった場合には、広い地域で、ガス、水道、電気の供給が停止することがある。

●大規模構造物への影響

長周期地震動※による超高層ビルの揺れ	超高層ビルは固有周期が長いこと、固有周期が短い一般の鉄筋コンクリート造建物に比べて地震時に作用する力が相対的に小さくなる性質を持っている。しかし、長周期地震動に対しては、ゆっくりとした揺れが長く続き、揺れが大きい場合には、固定の弱いOA機器などが大きく移動し、人も固定しているものにつかまらなると、同じ場所にいられない状況となる可能性がある。
石油タンクのスロッシング	長周期地震動により石油タンクのスロッシング（タンク内溶液の液面が大きく揺れる現象）が発生し、石油がタンクから溢れ出たり、火災などが発生したりすることがある。
大規模空間を有する施設の天井等の破損、脱落	体育館、屋内プールなど大規模空間を有する施設では、建物の柱、壁など構造自体に大きな被害を生じない程度の地震動でも、天井等が大きく揺れたりして、破損、脱落することがある。

※ 規模の大きな地震が発生した場合、長周期の地震波が発生し、震源から離れた遠方まで到達して、平野部では地盤の固有周期に応じて長周期の地震波が増幅され、継続時間も長くなることがある。

地すべり防止区域及び土砂災害警戒区域等（地すべり）

1 地すべり防止区域（「地すべり等防止法」第3条に基づく指定区域）

（河川課・農林整備課）

	区域名	大字	字名	面積 (ha)	河川名	溪流名	法指定	指定番号
1	布入	飯坂町茂庭	布入	8.2	摺上川	布入川	昭38年2月19日	建設省 230
2	遅沢	小田	遅沢	19.3	濁川	遅沢川	昭61年3月25日	// 780
3	高清水	飯坂町湯野	高清水	65.0	摺上川	摺上川	平2年3月31日	// 809
4	土湯下川原	土湯温泉町	下川原	5.75	-		昭34年6月13日	農水省 556
5	土湯秋伐場	土湯温泉町	秋伐場	20.50	-		昭38年4月10日	// 446
6	佐原	佐原	二山陳川前	42.06	荒川		昭37年5月21日	// 674
7	上隠台	土湯温泉町	上隠台	13.4	荒川	-	平20年7月7日	// 1080
8	鰻内	立子山	鰻内	16.8	-	-	平5年3月25日	建設省 962
9	春田	立子山	春田	8.8	-	-	//	// 962

2 土砂災害警戒区域等（地すべり）

（河川課・農林整備課）

	区域名	大字	字名	面積 (ha)	河川名	溪流名	所管等
1	天沼	土湯温泉町	天沼	6.30			福島県森林保全課
2	秋伐場	土湯温泉町	秋伐場	16.00			
3	四石	岡部	四ッ石	3.06			
4	秋伐場	土湯温泉町	秋伐場	20.50			
5	上滝野	飯坂町茂庭	上滝野	239.8	摺上川	摺上川	福島県砂防課
6	大滝	飯坂町中野	大滝	123.1	小川	小川	
7	折戸	大笹生	折戸	12.0	八反田川	八反田川	
8	中島	小田	中島	9.8	濁川	-	
9	鷺倉	土湯温泉町	鷺倉	81.3	荒川	荒川	
10	田畑	飯坂町茂庭	三日尻	80.0			福島県農村基盤整備課
11	穴原	飯坂町湯野	穴原	61.0			
12	水割	飯坂町	天王寺	52.0			

土砂災害警戒区域等（土石流）

（河川課）

国直轄砂防区域（18箇所）

土砂災害危険溪流Ⅰ

番号	溪流番号	水系名	河川名	溪流名	所在地
1	4	阿武隈川	松川	沢入沢	福島市大笹生字沢入
2	7	阿武隈川	須川	金堀沢(小坂沢)	福島市在庭坂字小坂
3	8	阿武隈川	須川	金堀沢(上高湯沢)	福島市町庭坂字高湯
4	9	阿武隈川	須川	下高湯沢	福島市町庭坂字高湯
5	10	阿武隈川	須川	微温湯沢	福島市桜本字温湯
6	913	阿武隈川	須川	湯花沢	福島市町庭坂字湯花沢
7	915	阿武隈川	須川	下高湯沢	福島市町庭坂字湯花沢
8	12	阿武隈川	荒川	塩の川	福島市佐原字竹ノ森
9	13	阿武隈川	荒川	梅の森沢	福島市土湯温泉町字下隠台
10	14	阿武隈川	荒川	川上沢	福島市土湯温泉町字川上
11	15	阿武隈川	荒川	鳥子沢	福島市土湯温泉町字幕川
12	16	阿武隈川	荒川	東鴉沢	福島市土湯温泉町字上ノ町
13	17	阿武隈川	松川	蟹ヶ沢	福島市大笹生字李平

土砂災害危険溪流Ⅱ

番号	溪流番号	水系名	河川名	溪流名	所在地
14	5	阿武隈川	須川	黄金坂沢	福島市町庭坂字富山
15	6	阿武隈川	須川	富山沢	福島市町庭坂字富山
16	11	阿武隈川	須川	梨子沢	福島市桜本字梨子沢

土砂災害危険溪流Ⅲ

番号	溪流番号	水系名	河川名	溪流名	所在地
17	103	阿武隈川	須川	袋沢	福島市町庭坂字坂ノ下
18	104	阿武隈川	須川	天戸川	福島市町庭坂字北川原

土砂災害危険溪流Ⅰ 被害想定区域内で人家が5戸以上ある箇所（5戸未満であっても学校・病院、官公署、駅、旅館等のほか社会福祉施設等の災害弱者関連施設のある場合を含む）

土砂災害危険溪流Ⅱ 被害想定区域内で人家が1～4戸以上ある箇所（学校・病院、官公署、駅、旅館等のほか社会福祉施設等の災害弱者関連施設のある場合を含む）

土砂災害危険溪流Ⅲ 土砂災害危険溪流に準じる溪流

山地災害危険地区

◎ 山腹崩壊危険地区

(農林整備課)

No.	位 置		地 区 名	直接保全対象施設			危 険 地 概 要	
	大 字	字		人 家 戸 数	公 共 施 設		面 積 (ha)	平均勾配 (度)
					種 類	数 量		
1	渡 利	烏 帽 子 森	烏 帽 子 森	1	清掃工場・市道	(1) 5	4.0	23
2	〃	三 本 木	仏 根	4	県 道	100	1.0	18
3	〃	弁 天 山	弁 天 山	10	国 道	200	5.0	32
4	〃	北 唐 沢	石 垣	2	—	—	1.0	23
5	飯坂町茂庭	布 入	布 入	3	—	—	1.0	23
6	〃	横 手	横 手	3	—	—	3.0	23
7	飯坂町湯野	角 間 下	角 間 下	—	国 道	200	2.0	32
8	飯坂町	片 倉 山	片 倉 山	4	—	—	3.0	23
9	飯坂町湯野	不 動 林	不 動 林	—	市 道	50	1.0	23
10	飯坂町	水 割	水 割	—	〃	60	1.0	39
11	飯坂町中野	高 取	高 取	5	駐 在 所	(1)	1.0	22
12	〃	堰 場 丸	堰 場 丸	10	—	—	1.0	39
13	大 笹 生	中 丸	中 丸	1	市 道	100	1.0	39
14	〃	〃	〃	2	〃	60	1.0	39
15	〃	蕨 平	蕨 平	1	〃	150	1.0	35
16	〃	〃	〃	2	〃	150	1.0	42
17	〃	〃	〃	3	〃	150	1.0	39
18	〃	〃	〃	4	〃	100	1.0	39
19	〃	安 養 寺	安 養 寺	8	—	—	8.0	39
20	町 庭 坂	矢 細 工	矢 細 工	3	—	—	1.0	32
21	〃	上 古 屋	上 古 屋	—	林 道	100	1.0	32
22	在 庭 坂	小 坂	小 坂	3	—	—	1.0	23
23	佐 原	大 木 坂	大 木 坂	8	—	—	1.0	32
24	〃	大 久 保	大 久 保	—	市 道	150	1.0	23
25	土湯温泉町	上 猪 坪	上 猪 坪	9	〃	200	1.0	25
26	〃	下 隠 台	隠 台	1	県 道	100	1.0	23
27	〃	川 上	川 上	2	〃	200	5.0	32
28	小 田	石 田	石 田	3	〃	100	2.0	
29	大 笹 生	中 道	中 道	2	—	—	2.0	20
30	佐 原	東 久 保	東 久 保	3	—	—	2.0	32
31	土湯温泉町	堂 ノ 上	堂 ノ 上	17	郵便局・県道	(1)100	7.0	49
32	町 庭 坂	神 ノ 森	神 ノ 森	4	—	—	8.0	39
33	飯坂町中野	栃 窪	栃 窪	13	国道・市道	500/100	1.0	25
34	佐 原	竹 ノ 森	竹 ノ 森	—	農 道	120	1.0	39
35	町 庭 坂	上 古 屋	上 古 屋	—	林 道	200	1.0	39
36	大 波	寺 道	寺 道	12	県 道	400	2.0	28
37	渡 利	若 松 崎	若 松 崎	16	市 道	300	1.0	28
38	〃	白 巻	白 巻	5	〃	350	3.0	28
39	山 口	馬 場 屋 敷	馬 場 屋 敷	3	〃	—	1.0	
40	山 口	田 上	田 上	4	市 道	—	1.0	
41	飯坂町中野	田 中	田 中	5	〃	—	1.0	13

No.	位 置		地 区 名	直接保全対象施設			危 険 地 概 要		
	大 字	字		人 家 戸 数	公 共 施 設		面 積 (ha)	平均勾配 (度)	
					種 類	数 量			
42	渡 利	浜 見 山	浜 見 山	1	県 道	—	1.0	13	
43	立 子 山	駒 込 山	駒 込 山	2	—	—	0.07		
44	〃	浜 井 場	浜 井 場	6	—	—	1.0		
45	〃	京 沢 山	京 沢 山	3	—	—	1.0		
46	飯坂町湯野	東 愛 岩	東 愛 岩	2	—	—	1.0		
47	立 子 山	伊 達 岩	伊 達 岩	1	—	—	1.0		
48	〃	雪 舟 田	雪 舟 田	1	—	—	1.0		
49	〃	北 浦	北 浦	1	—	—	1.0		
50	大 波	荻久保入向	荻久保入向	8	市 道	—	4.0		31
51	〃	下 染 屋	下 染 屋	2	—	—	0.65		
52	渡 利	欠 上	欠 上	—	市 道	200	1.31		22
53	飯 野 町	西 新 殿	西 新 殿	—	農 道	100	1.0		

◎ 崩壊土砂流出危険地区

(農林整備課)

	位 置		地 区 名	直接保全対象施設			危 険 地 概 要		
	大 字	字		人 家 戸 数	公 共 施 設		集水面積 (ha)	溪流延長 (m)	平均勾配 (度)
					種 類	数 量 (m)			
1	大 波	堂ノ入	堂ノ入	3	市 道	150	8.0	300	17
2	〃	染 屋	染 屋	3	〃	700	22.0	400	17
3	〃	当 下	当 下	5	〃	500	12.0	400	21
4	〃	中 田	中 田	2	〃	700	20.0	500	17
5	〃	塩ノ平山	塩ノ平山	—	〃	500	12.0	400	17
6	〃	水戸内向	水戸内向	3	—	—	16.0	200	23
7	〃	水戸内	水戸内	3	市 道	500	17.0	500	17
8	〃	志 田 向	志 田 向	8	—	—	24.0	200	21
9	岡 島	上ノ平	上ノ平	7	—	—	6.0	300	21
10	山 口	御春新田	御春新田	2	—	—	9.0	300	17
11	〃	山 中	山 中	3	—	—	11.0	300	21
12	〃	〃	山 中 1	23	市 道	300	37.0	600	17
13	〃	高 谷	高 谷	5	国 道	500	11.0	400	21
14	〃	高 森	高 森	2	—	—	22.0	200	21
15	渡 利	三 本 木	三 本 木	4	県 道	500	11.0	400	17
16	山 口	五 本 松	五 本 松	2	—	—	15.0	400	17
17	渡 利	大 沢	大 沢	2	市 道	300	32.0	600	21
18	〃	長 畑	長 畑	2	—	—	27.0	300	17
19	〃	中 山	中 山	5	市 道	500	24.0	500	23
20	〃	居 峰	居 峰	2	〃	300	116.0	700	9
21	立 子 山	畑 高 屋	畑 高 屋	2	農 道	1,000	11.0	300	17
22	〃	城 戸 内	城 戸 内	5	市 道	700	44.0	1,100	17
23	〃	内ノ馬場	内ノ馬場	3	—	—	14.0	600	17
24	〃	若ノ内	若ノ内	3	市 道	500	12.0	400	17
25	黒 岩	継ノ窪	継ノ窪	5	—	—	8.0	300	17
26	飯坂町茂庭	白 小 岩	白 小 岩	—	国 道	100	7.0	200	23
27	〃	名 号	名 号	15	県 道	700	10.0	500	23
28	〃	芳 振	芳 振	6	〃	500	356.0	1,300	
29	〃	北野原	北 野 原	3	〃	300	32.0	400	21

	位 置		地 区 名	直接保全対象施設			危 険 地 概 要		
				人家 戸数	公 共 施 設		集水面積 (ha)	溪流延長 (m)	平均勾配 (度)
	種 類	数 量 (m)							
30	飯坂町茂庭	岩根沢	岩根沢	6	県道	300	101.0	800	9
31	〃	西沢	西沢	6	市道	300	423.0	2,600	
32	〃	樋ノ口	樋ノ口	16	〃	150	8.0	300	23
33	〃	田畑	田畑	6	県道	500	113.0	900	17
34	〃	茂庭沢	茂庭沢	2	〃	800	468.0	900	9
35	〃	藤清水	藤清水	5	〃	500	30.0	500	23
36	飯坂町湯野	角間下	角間下	20	市道	300	49.0	500	17
37	〃	赤宮沢口	赤宮沢口	4	〃	300	34.0	500	21
38	〃	深沢	深沢	6	〃	700	115.0	700	17
39	〃	岩下	岩下	10	〃	300	80.0	1,300	17
40	〃	長根	長根	10	〃	300	155.0	1,300	17
41	飯坂町湯野	林影	林影	—	市道	100	9.0	400	21
42	〃	高寺堂	高寺堂	10	〃	300	10.0	300	21
43	飯坂町	片倉山	片倉山	2	—	—	9.0	300	23
44	飯坂町	大作山	大作山	3	—	—	340.0	1,000	17
45	飯坂町茂庭	大沢	大沢	5	—	—	58.0	1,200	21
46	〃	広瀬	広瀬	3	—	—	165.0	1,600	17
47	飯坂町中野	長老沢	長老沢	—	国道	100	4.0	100	21
48	〃	滝沢	滝沢	15	〃	1,000	60.0	1,200	9
49	〃	高田	武志沢	23	〃	500	32.0	600	17
50	〃	栃窪	栃窪	—	市道	100	18.0	200	23
51	大笹生	中沢西	中沢西	3	—	—	22.0	700	21
52	飯坂町中野	出来沼	出来沼	—	国道	100	3.0	100	23
53	〃	〃	出来沼2	—	〃	100	2.0	100	23
54	〃	泥足袋	泥足袋	—	〃	100	1.0	100	23
55	〃	大滝	大滝	3	—	—	763.0	1,200	9
56	大笹生	杉沢	杉沢	5	—	—	27.0	500	9
57	〃	大平	大平	—	市道	200	208.0	900	17
58	〃	蕨平	蕨平	—	〃	100	18.0	500	21
59	〃	安養寺	安養寺	5	〃	500	35.0	400	9
60	町庭坂	安養寺	安養寺	—	鉄道	100	263.0	1,600	9
61	〃	花釜	花釜	—	〃	100	33.0	700	17
62	〃	戸ノ内	戸ノ内	—	〃	100	6.0	300	21
63	〃	西平	西平	—	〃	100	7.0	300	21
64	〃	〃	〃	—	〃	100	9.0	300	21
65	〃	深沢	深沢	—	—	—	40.0	500	17
66	李平坂	岩下	岩下	—	市道	100	4.0	100	9
67	在庭坂	繕棚	繕棚	3	—	—	118.0	2,200	17
68	〃	水沢	水沢	3	市道	200	546.0	2,700	
69	〃	上古屋	上古屋	—	〃	200	635.0	5,800	9
70	桜本	前深沢	前深沢	6	〃	100	18.0	600	21
71	〃	大平	大平	5	〃	100	30.0	800	21
72	町庭坂	砥石山	砥石山	15	県道	300	30.0	1,000	21
73	桜本	日山	日山	—	〃	100	44.0	600	17
74	佐原	竹ノ花	竹ノ花	5	市道	200	97.0	1,200	17

	位 置		地 区 名	直接保全対象施設			危 険 地 概 要		
				人家 戸数	公 共 施 設		集水面積 (ha)	溪流延長 (m)	平均勾配 (度)
	種 類	数 量 (m)							
75	佐 原	竹ノ森	竹ノ森	5	市 道	400	74.0	1,500	17
76	〃	井ノ内	井ノ内	—	〃	150	8.0	200	23
77	土湯温泉町	下川原	下川原	—	〃	200	7.0	200	23
78	〃	下猪坪	下猪坪	—	〃	200	23.0	200	23
79	〃	油畑	油畑	7	〃	200	6.0	100	23
80	〃	下隠台	下隠台	1	〃	500	90.0	300	23
81	〃	休 場	黒 沢	—	〃	100	293.0	700	21
82	〃	陣 場	善次沢	—	—	—	43.0	100	23
83	〃	白水桁	白水桁	—	—	—	83.0	100	23
84	〃	松 倉	松 倉	—	—	—	6.0	300	23
85	〃	〃	〃	—	—	—	67.0	500	21
86	上 鳥 渡	立石山	立石山	4	市 道	200	10.0	600	9
87	小 田	遅沢入	遅沢入	23	県 道	300	5.0	200	21
88	〃	遅 沢	遅 沢	5	〃	1,000	116.0	2,900	9
89	松川町水原	狼ヶ森	狼ヶ森	3	〃	800	33.0	800	21
90	〃	室 沢	室 沢	—	〃	300	143.0	1,000	9
91	〃	大沢尻	大沢尻	3	市 道	300	80.0	1,300	9
92	〃	極楽内	極楽内	5	〃	500	16.0	400	9
93	〃	山 居	山 居	5	県 道	1,500	17.0	400	17
94	〃	与治内山	与治内山	3	農 道	200	22.0	600	21
95	〃	鎌倉山	鎌倉山Ⅱ	—	〃	300	30.0	700	21
96	〃	〃	〃Ⅰ	3	県 道	500	52.0	1,200	17
97	〃	笹 平	笹 平	3	〃	300	545.0	900	9
98	〃	南 沢	南 沢	3	林 道	700	128.0	400	17
99	〃	寺 方	寺 方	8	—	—	30.0	800	9
100	渡 利	平内町	平内町	42	市 道	300	21.0	700	17
101	荒 井	北一ノ坂	北一ノ坂	—	国 道	30	82.0	500	17
102	大 笹 生	銀 山	銀 山	20	市 道	500	15.0	400	9
103	佐 原	清治鹿野	岡山—Ⅰ	7	〃	(1)	10.0	200	23
104	〃	八 森	岡山—Ⅱ	5	県 道	300	9.0	300	23
105	〃	一大檜	岡山—Ⅲ	8	〃	200	14.0	300	23
106	飯坂町湯野	愛宕山	鼻 毛	15	市 道	200	1.0	50	21
107	在 庭 坂	中ノ堂	中ノ堂	30	県 道	—	—	1,600	21
108	李 平	産ヶ沢	産ヶ沢	15	林 道	—	—	1,000	21
109	飯 坂 町	中森山	中森山	20	県 道	1,000	1.8	100	23
110	土湯温泉町	休 場	休 場	5	市 道	—	—	600	23
111	山 口	松 保	松 保	5	—	—	—	50	17
112	〃	〃	〃	5	—	—	2.01	130	17

土砂災害警戒区域等（急傾斜地崩壊）

◎急傾斜地崩壊危険区域（法指定）

「急傾斜地の崩壊による災害の防止に関する法律」（昭和44年法律57号）第3号に基づき県知事が指定し、告示した急傾斜地崩壊危険区域のうち、福島市内のものである。

地域名	地形			指定期日	告示番号
	勾配	長さ	高さ		
春日町	50°	520m	25m	昭和46年3月30日	第348号
飯坂町山岸	45°	340m	22m	昭和53年3月31日	第436号
羽根山	30.1°～37.1°	273m	5.5～30.0m	平成24年10月5日	第474号
椿館	30°～39°	142.2m	18.5～46.7m	令和5年12月19日	第746号

(自然斜面、人工斜面)

(河川課)

急傾斜地崩壊危険箇所Ⅰ（自然斜面）

番号	箇所番号	箇所名	所在地
1	1	杉ノ下1号	福島市土湯温泉町字杉ノ下
2	2	上ノ町	福島市土湯温泉町字上ノ町
3	3	油畑	福島市土湯温泉町字油畑
4	4	天王寺	福島市飯坂町字北原
5	5	山岸	福島市飯坂町中野字山岸
6	6	五郎兵衛館	福島市飯坂町字大和田
7	7	堰場	福島市飯坂町中野字堰坂
8	8	日向山	福島市森合字西平山
9	9	北館	福島市大森字滝ノ前
10	10	春日町	福島市春日町
11	11	高湯	福島市町庭坂字高湯
12	12	下隠台	福島市土湯温泉町字下隠台
13	13	田中	福島市飯坂町中野字田中
14	14	北野原	福島市飯坂町茂庭字北野原
15	15	田畑	福島市飯坂町茂庭字田畑
16	16	下滝野	福島市飯坂町茂庭字下滝野
17	17	森	福島市飯坂町中野字森
18	18	坂下	福島市飯坂町湯野字坂下
19	19	東愛宕	福島市飯坂町湯野字中愛宕
20	20	明蔵原	福島市飯坂町湯野字鍋ヶ沢
21	21	北原	福島市北原
22	22	羽根山	福島市大笹生字羽根通

番号	箇所番号	箇所名	所在地
23	23	安養寺	福島市大笹生字安養寺
24	24	前畑	福島市岡島字前畑
25	25	山際	福島市岡部字山際
26	26	瀬林	福島市小倉寺字瀬林
27	27	山ノ神1号	福島市御山字山ノ神
28	28	月ノ輪1号	福島市鎌田字月ノ輪
29	29	木通沢	福島市桜本字木通沢
30	30	温湯	福島市桜本字温湯
31	32	狩野	福島市御山町
32	33	南平	福島市南平
33	34	天神平	福島市鎌田字天神平
34	35	天沼	福島市土湯温泉町字天沼
35	36	川上	福島市土湯温泉町字川上
36	37	井戸窪	福島市松川町関谷字井戸窪
37	38	熊野堂	福島市松川町水原字熊野堂
38	39	宮ノ下	福島市松川町水原字宮ノ下
39	40	北向山	福島市森合字北向山
40	41	松保	福島市渡利字松保
41	42	山ノ神2号	福島市渡利字山ノ神
42	43	山ノ下前	福島市渡利字山ノ下前
43	44	椿館	福島市大森字椿館

急傾斜地崩壊危険箇所Ⅰ（人工斜面）

番号	箇所番号	箇所名	所在地
44	1	小金山	福島市小金山
45	2	音ヶ森	福島市飯坂町湯野字音ヶ森

番号	箇所番号	箇所名	所在地
46	3	姥懐	福島市田沢字姥懐
47	4	桑原	福島市松川町字桑原

急傾斜地崩壊危険箇所Ⅱ（自然斜面）

番号	箇所番号	箇所名	所在地
48	1	中森山	福島市飯坂町字中森山
49	2	北円部	福島市飯坂町中野字北円部
50	3	館西	福島市飯坂町中野字館西
51	5	秋庭	福島市飯坂町茂庭字秋庭

番号	箇所番号	箇所名	所在地
52	7	大平	福島市飯坂町茂庭字大平
53	8	白兔	福島市飯坂町茂庭字白兔
54	9	布入	福島市飯坂町茂庭字布入
55	10	藤清水	福島市飯坂町茂庭字藤清水

番号	箇所番号	箇所名	所在地
56	11	北 向	福島市大笹生字北向
57	12	岩 巡	福島市大波字岩巡
58	13	大 西	福島市大波字大西
59	14	大 栢	福島市大波字大栢
60	15	下 染 屋	福島市大波字下染屋
61	16	寺 道	福島市大波字寺道
62	17	淵 ノ 上	福島市大波字淵ノ上
63	18	竹 ノ 内	福島市岡島字竹ノ内
64	19	大 平 山	福島市小倉寺字大平山
65	20	上 大 巻	福島市小倉寺字上大巻
66	21	高 福 内	福島市小田字高福内
67	22	正 夫 田	福島市小田字正夫田
68	23	山 ノ 在 家	福島市小田字山ノ在家
69	24	上 段	福島市桜本字上段
70	25	岡	福島市佐原字岡
71	26	毘 沙 門 山	福島市瀬上町字毘沙門山
72	27	石 内 1 号	福島市田沢字石内
73	28	清 水 原	福島市町庭坂字清水原
74	30	鏡 淵	福島市松川町浅川字鏡淵
75	31	地 蔵 岡	福島市松川町浅川字地藏岡
76	32	柵 山	福島市松川町浅川字柵山
77	33	宮 ノ 前	福島市松川町浅川字宮ノ前
78	34	岩 作	福島市松川町関谷字岩作
79	35	清 水	福島市松川町関谷字清水
80	36	石 内 2 号	福島市松川町水原字石内
81	37	小 森	福島市松川町水原字小森
82	38	神 明 山	福島市松川町水原字神明山
83	39	寺 方	福島市松川町水原字寺方
84	40	脇 久 保	福島市松川町水原字脇久保
85	41	女 形 1 号	福島市山口字女形
86	42	西 浦	福島市山口字西浦
87	43	南 栢 森	福島市渡利字南栢森
88	44	蛇 口	福島市山田字蛇口

番号	箇所番号	箇所名	所在地
89	45	上 岩 谷	福島市渡利字上岩谷
90	46	下 岩 谷	福島市渡利字下岩谷
91	47	畑 小 屋	福島市渡利字畑小屋
92	48	前 河 原	福島市渡利字前河原
93	49	八 寺 沢	福島市渡利字八寺沢
94	50	北 焼 野	福島市山田字北焼野
95	51	胡 桃 沢	福島市渡利字胡桃沢
96	52	大 森 越	福島市松川町金沢字大森越
97	53	寺 山 1 号	福島市飯坂町字寺山
98	54	寺 山 2 号	福島市飯坂町中野字寺山
99	55	拾 石	福島市小倉寺字拾石
100	56	位 作 山	福島市小田字位作山
101	57	鹿 島 山	福島市小田字鹿島山
102	58	木 曾 内	福島市田沢字木曾内
103	294	石 高	福島市飯野町青木字石高
104	295	池 ノ 上	福島市飯野町青木字池ノ上
105	296	下 山 田	福島市飯野町青木字下山田
106	297	栢 下	福島市飯野町青木字栢下
107	298	東 前	福島市飯野町青木字東前
108	299	鴨 屋 敷	福島市飯野町青木字鴨屋敷
109	300	平 石	福島市飯野町青木字平石
110	301	山 後	福島市飯野町大久保字山後
111	302	中 護 屋	福島市飯野町大久保字中護屋
112	303	芳 池	福島市飯野町大久保字芳池
113	304	二 本 柳	福島市飯野町大久保字二本柳
114	305	古 地 上	福島市飯野町大久保字古地上
115	306	椿 沢	福島市飯野町大久保字椿沢
116	307	堀 込	福島市飯野町大久保字堀込
117	309	新 田	福島市飯野町明治字新田

急傾斜地崩壊危険箇所Ⅱ（人工斜面）

番号	箇所番号	箇所名	所在地
118	1	月ノ輪2号	福島市鎌田字月ノ輪

番号	箇所番号	箇所名	所在地
119	2	寺ノ前	福島市田沢字寺ノ前

急傾斜地崩壊危険箇所Ⅰ

被害想定区域内で人家が5戸以上ある箇所（5戸未満であっても学校・病院、官公署、駅、旅館等のほか社会福祉施設等の災害弱者関連施設のある場合を含む）

急傾斜地崩壊危険箇所Ⅱ

被害想定区域内で人家が1～4戸以上ある箇所（学校・病院、官公署、駅、旅館等のほか社会福祉施設等の災害弱者関連施設のある場合を含む）

自然斜面

自然力により形成された斜面

人工斜面

切土、盛土、構造物の設置等人工の手が加わっている斜面（急傾斜地崩壊防止工事、砂防工事、治山工事等を実施したのは自然斜面）

なだれ危険箇所

(農林整備課・道路保全課)

	所在場所			直接保全対象					県所轄課等
	大字	字	林班等	人家等	公共施設 種類・数量	国道 (m)	県道 (m)	市道 (m)	
1	飯坂町中野	杉ノ平				250		150	森林保全課
2	大笹生	中丸						1,350	〃
3	大笹生	浜淵		3			250		〃
4	町庭坂	笹			鉄道 300				〃
5	町庭坂	芳ヶ沢			鉄道 650				〃
6	桜本	堂柱					250		〃
7	土湯温泉町	下猪坪						200	〃
8	土湯温泉町	館の腰						150	〃
9	土湯温泉町	鷲倉山	31 林班ま					300	〃
10	土湯温泉町	鷲倉山	31 林班ま					140	〃
11	土湯温泉町	鷲倉山	31 林班ト4、ら、 ね、つ			400			〃
12	土湯温泉町	鷲倉山	30 林班な、の ₁ 、 の ₂ 、ね ₂			700			〃
13	土湯温泉町	鷲倉山	32 林班る2					100	〃
14	渡利	福見山		5					〃
15	渡利	山柳沢				700			〃
16	飯坂町茂庭	藤清水				250			〃
17	大笹生	中丸						50	〃
18	土湯温泉町	上ノ町		6	郵便局等 3			50	砂防課

注意区域

(土砂災害危険箇所及び山地災害危険地区内の避難行動要支援者関連施設) (河川課・農林整備課)

番号	関連施設名	住所	所管等
1	社会福祉法人 多宝会 ケアハウス土湯宝生園	福島市土湯温泉町字坂ノ上 23	管ノ沢

年別火災発生状況

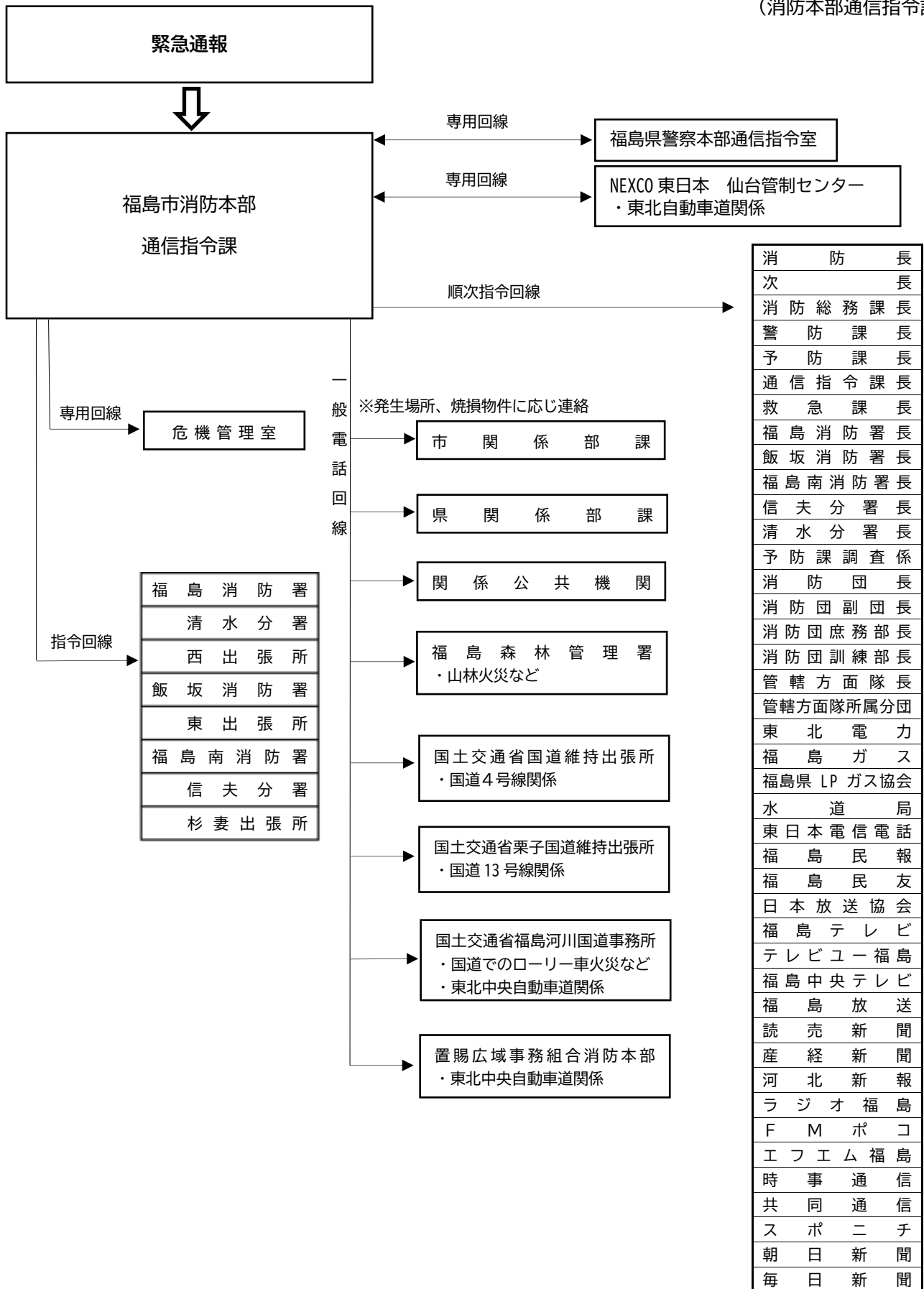
(消防本部予防課)

	火災件数					罹災棟数		罹災世帯数		罹災人員	死者	負傷者	火災損害額 (千円)	うち建物	
	合計	建物火災	林野火災	車両火災	その他の火災	全焼	半焼	全損	半損					焼損床面積 (㎡)	損害額 (千円)
昭51	136	84	16	11	25	40	13	13	9	212	4	6	194,671	3,393	188,762
52	97	68	5	9	15	37	4	27	2	232	5	4	278,381	4,875	254,472
53	148	98	10	7	33	17	8	21	9	309	3	23	131,197	3,004	125,757
54	161	78	26	11	46	14	9	34	7	285	6	7	467,563	5,278	460,574
55	136	80	6	14	36	35	12	22	7	226	7	10	303,148	4,742	292,980
56	147	87	8	11	41	30	11	12	3	216	3	16	206,239	3,435	195,826
57	152	83	24	7	38	35	10	25	4	245	3	11	221,864	4,510	213,928
58	141	87	7	11	36	41	12	23	7	269	5	7	424,300	7,582	420,803
59	166	101	17	7	41	36	7	19	4	270	5	13	368,858	3,986	364,004
60	170	97	15	15	43	49	8	22	5	291	5	13	283,904	5,525	274,369
61	152	89	14	12	37	28	12	9	3	205	10	19	378,282	5,702	374,276
62	164	96	17	18	33	43	11	26	3	230	2	17	531,861	8,316	487,659
63	121	70	6	12	33	29	9	23	6	233	8	13	226,431	3,234	214,295
平元	94	71	3	11	9	28	6	21	3	221	5	25	203,130	3,057	195,859
2	111	64	5	20	22	25	10	17	4	168	3	12	250,472	3,101	243,825
3	88	71	3	9	5	42	5	20	5	243	3	13	338,872	4,604	326,831
4	89	72	0	9	8	38	8	24	5	233	7	16	510,170	5,955	503,697
5	87	53	12	8	14	18	3	10	4	147	4	11	263,419	2,434	200,210
6	114	80	8	9	17	22	3	23	3	207	8	23	1,343,712	11,987	1,327,870
7	94	59	7	10	18	9	4	15	1	138	2	5	203,037	3,935	192,345
8	175	114	6	14	41	12	10	16	8	218	3	20	882,011	7,121	812,509
9	91	57	3	12	19	8	3	14	1	103	2	8	182,538	2,689	173,415
10	96	67	3	14	12	28	12	20	11	223	7	22	455,018	5,277	442,768
11	107	75	4	14	14	37	15	18	3	206	8	10	423,219	6,179	408,152
12	94	66	3	14	11	29	9	17	2	198	2	23	217,163	3,293	211,385
13	99	64	7	12	16	16	9	9	7	135	2	12	150,305	1,721	142,125
平14	136	69	9	15	43	26	3	17	2	167	3	16	252,825	3,837	233,125
15	115	77	1	16	21	34	11	29	3	219	5	27	283,861	3,982	247,535
16	111	72	7	12	20	22	9	17	3	213	5	26	193,379	2,613	177,028
17	101	71	7	8	15	33	6	15	2	180	10	20	142,909	3,664	139,184
18	136	83	23	12	18	33	6	20	2	213	8	18	267,829	3,678	260,861
19	108	57	14	5	32	30	6	19	4	175	6	13	345,728	3,872	339,891
20	95	62	3	12	18	26	2	11	4	110	4	7	185,517	3,908	176,984
21	122	79	10	12	21	40	9	33	4	218	7	23	488,441	5,259	477,346
22	95	59	9	9	18	19	6	7	3	133	7	16	123,595	1,872	115,624

	火 災 件 数					罹 災 棟 数		罹 災 世 帯 数		罹 災 人 員	死 者	負 傷 者	火 災 損 害 額 (千円)	う ち 建 物	
	合計	建物 火災	林野 火災	車両 火災	その 他 の 火 災	全 焼	半 焼	全 損	半 損					焼 損 床 面 積 (㎡)	損 害 額 (千円)
＼ 23	104	61	7	7	29	20	11	15	2	136	3	23	265,291	3,062	258,643
＼ 24	64	44	2	8	10	19	4	13	1	134	5	14	166,096	3,297	159,968
＼ 25	110	47	19	12	32	24	6	19	5	142	7	18	221,678	3,266	201,791
＼ 26	98	46	5	13	34	20	4	11	3	105	2	11	181,482	2,418	176,099
＼ 27	88	53	2	7	26	14	2	7	1	43	4	5	264,271	2,092	256,972
＼ 28	68	46	0	8	14	24	4	10	0	100	5	11	163,400	3,111	138,933
＼ 29	88	59	1	13	15	18	2	4	3	98	5	12	89,519	1,404	65,823
＼ 30	76	44	3	12	17	15	4	12	1	87	7	13	200,511	2,342	194,155
令元	88	56	3	11	18	28	8	23	6	175	7	17	826,443	5,469	811,621
＼ 2	65	34	2	11	18	12	3	11	0	66	3	16	377,559	2,028	369,669
＼ 3	72	40	1	12	19	18	5	17	3	95	3	10	147,197	2,345	137,136
＼ 4	70	34	0	12	24	17	4	7	1	55	4	8	101,891	2,132	96,818
＼ 5	95	40	1	13	41	22	6	14	0	75	5	11	239,474	2,662	205,193
＼ 6	87	36	8	10	33	4	2	2	1	43	2	11	88,389	407	80,693

火災通信体系

(令和7年4月1日現在)
(消防本部通信指令課)



重要水防区域一覧表

(河川課)

(1) 福島県水防計画書に基づく指定区域(令和7年度) (◎ 水系名…阿武隈川 ◎ 担当建設事務所…県北建設事務所、 担当水防管理団体…福島市)

番号	河川名	水防(消防)分団	重要水防区域						延長(m)	予想される危険概要	対策水防工法	はん濫面積(ha)	摘要 人家(戸) 田、畑(ha)
			左岸右岸の別	位置		評定基準							
				市町村	町名又は地区名		種別	基準区分					
1	大森川	34	両岸	福島市	上鳥渡 下鳥渡	陽泉寺前 真木田東	堤防高	B	1,400	溢水	土のう積	30	人家70、田畑8
2	〃	8, 16, 33	〃	〃	大森南町	腰巻	堤防高 水衡	A B	3,300 1,000	溢欠 水壊	〃	45	人家350
3	立田川	20	〃	〃	立子山	笠松、本館	堤防高	A	2,260	溢水	〃	16	人家12、田畑9
4	八反田川	15	〃	〃	大笹生	上河原、桜内	堤防高 工作物	A	950 1	〃	〃	30	人家96、田畑8
5	北八反田川	〃	〃	〃	大笹生	下ノ寺、兎橋	堤防高	B	800	〃	〃	34	人家6、田畑33
6	摺上川	12	右岸	〃	瀬上町	柳沼	〃	B	150	〃	〃	15	人家150、田畑5
7	〃	23	〃	〃	飯坂町	川端、砂畑	堤防断面	B	500	〃	〃	12	人家20、田畑11
8	〃	26	左岸	〃	飯坂町湯野	梁尻、砂畑	堤防高	B	100	〃	土のう積・木流し	15	人家12
9	米川	〃	両岸	〃	飯坂町湯野	割前、町尻	〃	B	600	〃	土のう積	24	人家119、田畑17
10	蛭川	12, 13	〃	〃	宮代 瀬上町	中台 街道東	〃	A	1,580	〃	〃	35	人家70、田10
11	平田川	33	〃	〃	永井川	木野田	〃	A	500	〃	〃	12	人家35、田畑6
12	松川	9	左岸	〃	北沢又	川寒川原	〃	A	200	〃	〃	5	人家20
13	〃	〃	右岸	〃	泉御山	清水ヶ丘 松川原	工作物 堤防断面	B B	1,000 1	溢決 水壊	〃	20	人家200
14	〃	11	〃	〃	丸子	御山越	堤防高	B	200	溢水	〃	18	人家120
15	濁川	8, 33, 35	両岸	〃	小田黒岩	八幡館 田部屋	堤防高 工作物	A A	2,000 1	〃	〃	19	人家160
16	天戸川	36, 38	左岸	〃	上野寺	街道西	水衡	A	100	欠壊	土のう積・木流し	60	人家150、田畑37
17	〃	38	右岸	〃	二子塚	天戸端 天戸前	堤防高	B	700	溢水	土のう積	7	人家2、田畑4
18	須川	38, 39	両岸	〃	二子塚	須川端、愛宕前	〃	B	580	〃	〃	12	人家2、田畑10

番号	河川名	水防(消防)分団	重要水防区域						予想される危険概要	対策水防工法	はん濫面積(ha)	摘要 人家(戸) 田、畑(ha)	
			左岸右岸の別	位置		評定基準		延長(m)					
				市町村	町名又は地区名		種別						基準区分
19	小川	23, 24	右岸	〃	飯坂町	上川原、坊川原	堤防高 堤防断面	B	800	溢決 水壊	土のう積	35	人家247、畑22
20	水原川	31	左岸	〃	松川町水原	狼ヶ森	堤防高	B	300	溢水	土のう積・木流し	5	人家3、田4
21	〃	29	右岸	〃	松川町	上木戸内	〃	A	120	工作物	土のう積	10	人家2、田7

(2) 福島市水防計画書に基づく指定区域(令和7年度)

(◎ 水系名…阿武隈川)

番号	河川名	水防(消防)分団	重要水防区域						予想される危険概要	対策水防工法	はん濫面積(ha)	適要 人家(戸) 田、畑(ha)	
			左岸右岸の別	位置		評定基準		延長(m)					
				市町村	町名又は地区名		種別						基準区分
1	くるみ川	7	両岸	福島市	渡利	東、山ノ神	堤防高	A	160	溢水	土のう積	1	人家8
2	馬川	16	〃	〃	方木田 吉倉	永屋 竹ノ内	〃	A	2,000	〃	〃	15	人家100
3	胡桃川	10	左岸	〃	岡島	向中島、三島	〃	A	700	〃	〃	10	人家88
4	〃	〃	両岸	〃	山口	文知摺前、釜脇	〃	B	2,200	〃	〃	40	人家8
5	堀切川	7	左岸	〃	渡利	八幡町	〃	A	160	〃	土のう積、排水ポンプ	14	人家42、田畑0.6
6	猫淵川	3	両岸	〃	(五十辺)	遠背戸、中荒子、古川	〃	A	550	〃	〃	14	人家17、田畑1.0
7	さあめ川	〃	〃	〃	〃	北中川原、八島町、堀河町	〃	A	280	〃	〃	4	人家66、田畑0.5
8	芹川	16	〃	〃	方木田 八木田	上原 中島	〃	A	910	〃	土のう積、水中ポンプ	4	人家28、田畑0.7
9	中島排水路	〃	〃	〃	八木田	川原内	〃	B	320	〃	〃	3	人家89、田畑0.2
10	祓川	9, 22	〃	〃	野田町	相沢、八郎内	〃	A	400	〃	〃	4	人家34、田畑2.0
11	沢目川	12	〃	〃	瀬上町	柳沼、沢目	〃	B	550	〃	〃	1	人家20、田畑0.3
12	瀬上堰	〃	〃	〃	〃	一の坪、北論田	〃	A	2,330	〃	〃	32	人家110、田畑10.4
13	行人壇川	34	〃	〃	上島渡	茶畑北	〃	B	140	〃	〃	15	人家93、田畑4.5
14	山田川	35	〃	〃	小田	古館、畑中	〃	B	650	〃	〃	2	人家9、田畑1.1
15	地藏脇川	〃	〃	〃	山田	細谷、田中	〃	B	670	〃	〃	3	人家12、田畑1.8
16	古荒川	16	右岸	〃	八木田	水神、井戸上	〃	B	340	〃	〃	5	人家1、田畑3.9

(3) 国土交通省福島河川国道事務所指定区域（令和7年度）

令和7年度 重要水防箇所別調書

様式-2-2

河川名	距離標	地区名及び左右岸別	評定種別及び図面番号	令和7年度評定				令和6年度評定				対策水防 工法名	変更理由等	水防警報対象 観測所	水防(消防) 分団名
				堤防(m)		工作物(箇所)		堤防(m)		工作物(箇所)					
				A	B	A	B	A	B	A	B				
阿武隈川	19.0K+60 19.8K+100	瀬上左岸	堤体漏水		840 840				840 840			シート張		福島	第12分団
阿武隈川	19.2K+175	瀬上左岸	瀬ノ上第1樋管			1				1		S9設置 空洞化対策が必要		福島	第12分団
阿武隈川	19.4K 20.0K	瀬上左岸	越水(溢水)		702 702							積土のう	流下能力不足	福島	第12分団
阿武隈川	20.2K 20.2K+190	瀬上左岸	堤体漏水		190 190				190 190			シート張		福島	第11分団
阿武隈川	20.4K 21.0K	瀬上左岸	越水(溢水)		729 729				523 523			積土のう	堤防高不足(20.2k+190m~ 21.0k+90m)	福島	第11分団
阿武隈川	21.4K 21.6K	瀬上左岸	越水(溢水)		531 531				207 207			積土のう	流下能力不足	福島	第11分団
阿武隈川	21.6K+150	鎌田左岸	鎌田大橋				1				1		桁下高不足(構造令に不合致)	福島	第11分団
阿武隈川	22.2K 22.6K+140	鎌田左岸	堤体漏水		540 540				540 540			シート張		福島	第11分団
阿武隈川	22.2K 23.8K	鎌田左岸	越水(溢水)		1,410 1,410							積土のう	流下能力不足	福島	第3、11分団
阿武隈川	22.4K+100	鎌田左岸	下釜樋管			1				1		H3設置 閉門対策が必要		福島	第11分団
阿武隈川	23.2K+170 23.4K+90	腰浜左岸	堤体漏水		120 120				120 120					福島	第2、3分団
阿武隈川	23.2K+170 23.6K+130	腰浜左岸	基礎地盤漏水		360 50				360 50			月の輪工 釜段工		福島	第3分団
阿武隈川	23.4K+160 23.8K+80	腰浜左岸	堤体漏水		320 320				320 320			シート張		福島	第3分団
阿武隈川	24.4K	腰浜左岸	福島第2樋管			1				1		S47設置 浸透対策が必要		福島	第2、3分団
阿武隈川	24.6K 25.4K	腰浜左岸	越水(溢水)		1,012 1,012							積土のう	流下能力不足	福島	第3分団
阿武隈川	24.6K+115 26.6K+100	腰浜左岸	堤体漏水		1,985 1,415				1,985 1,415			シート張		福島	第3分団
阿武隈川	25.2K+65	腰浜左岸	三本木橋				1				1		流下能力不足による桁下高不足	福島	第3、7分団
阿武隈川	26.0K+90 26.6K+100	腰浜左岸	基礎地盤漏水		570 0				570 0			月の輪工 釜段工		福島	第3、7分団
阿武隈川	26.6K	福島左岸	福島第3樋管				1				1	S50設置 閉門対策が必要		福島	第2分団
阿武隈川	26.8K 27.0K	福島左岸	越水(溢水)		424 424							積土のう	流下能力不足	福島	第2分団
阿武隈川	27.0K+80	福島左岸	松齢橋				1				1		桁下高・径間長不足 (構造令に不合致)	福島	第2、7分団

注) 上段は評定延長、下段は重複を除いた延長

河川名	距離標	地区名及び左右岸別	評定種別及び図面番号	令和7年度評定				令和6年度評定				対策水防 工法名	変更理由等	水防警報対象観測所	水防(消防) 分団名	
				堤防(m)		工作物(箇所)		堤防(m)		工作物(箇所)						
				A	B	A	B	A	B	A	B					
阿武隈川	27.0K+105	福島左岸	大仏橋(下流側)				1					1		流下能力不足による桁下高不足	福島	第2、7分団
阿武隈川	27.0K+120	福島左岸	大仏橋(上流側)				1					1		流下能力不足による桁下高不足	福島	第1、7分団
阿武隈川	27.6K+35	福島左岸	天神橋				1					1		桁下高・径間長不足 (構造令に不適合)	福島	第1、5、7分団
阿武隈川	28.0K 28.6K	福島左岸	越水(溢水)		519 519				308 308				積土のう	危険箇所28.2k	福島	第5分団
阿武隈川	28.4K+115	福島左岸	弁天橋				1					1		流下能力不足による桁下高不足	福島	第7、8分団
阿武隈川	30.0K+85	福島左岸	蓬萊橋			1						1		桁下高不足(構造令に不適合)	福島	第7、8分団
阿武隈川	19.4K+65 20.0K+175	岡部右岸	堤体漏水		800 800				800 800				シート張		福島	第12分団
阿武隈川	19.4K+65 20.0K+175	岡部右岸	基礎地盤漏水		800 0				800 0				月の輪工 釜段工		福島	第12分団
阿武隈川	19.6K 20.4K	岡部右岸	越水(溢水)		911 911								積土のう	堤防高不足	福島	第11、12分団
阿武隈川	20.4K 20.8K	岡部右岸	越水(溢水)		430 430				226 226				積土のう	堤防高不足	福島	第11分団
阿武隈川	20.8K 21.6K	岡部右岸	越水(溢水)		824 824								積土のう	堤防高不足	福島	第11分団
阿武隈川	21.6K 21.8K	岡部右岸	堤体漏水		80 80				80 80				シート張		福島	第11分団
阿武隈川	21.6K 21.8K	岡部右岸	基礎地盤漏水		80 0				80 0				月の輪工 釜段工		福島	第11分団
阿武隈川	22.0K 23.4K	岡部右岸	越水(溢水)		1,446 1,446								積土のう	堤防高不足	福島	第10分団
阿武隈川	22.6K+145 23.2K+120	岡部右岸	堤体漏水		630 630				630 630				シート張		福島	第10分団
阿武隈川	22.8K+105 23.2K+100	岡部右岸	基礎地盤漏水		465 0				465 0				月の輪工 釜段工		福島	第10分団
阿武隈川	24.0K 24.2K	岡部右岸	越水(溢水)		212 212								積土のう	堤防高不足	福島	第10分団
阿武隈川	25.6K+170 26.2K+100	渡利右岸	堤体漏水		690 230				690 230				シート張		福島	第7分団
阿武隈川	25.6K+170 26.2K+100	渡利右岸	基礎地盤漏水		690 0				690 0				月の輪工 釜段工		福島	第7分団
阿武隈川	26.0K 28.0K	渡利右岸	越水(溢水)		1,939 1,939				1,939 1,939				積土のう	堤防高不足(26.8k~27.0k+50m) 危険箇所28.0k	福島	第7分団
阿武隈川	26.8K 27.0K	渡利右岸	堤体漏水		200 0				200 0				シート張		福島	第7分団

注) 上段は評定延長、下段は重複を除いた延長

河川名	距離標	地区名 及び 左右岸別	評定種別 及び 図面番号	令和7年度評定				令和6年度評定				対策水防 工法名	変更理由等	水防警報 対象 観測所	水防(消防) 分団名
				堤防(m)		工作物(箇所)		堤防(m)		工作物(箇所)					
				A	B	A	B	A	B	A	B				
松川	0.0K 0.2K	松川 左岸	越水(溢水)		205 205				205 205			積土のう	流下能力不足	福島	第3分団
松川	0.2K 0.4K	松川 左岸	越水(溢水)		156 156							積土のう	流下能力不足	福島	第3分団
松川	0.2K+100 0.4K+100	松川 左岸	堤体漏水		153 153				153 153			シート張		福島	第3分団
松川	0.0K 0.4K	松川 右岸	越水(溢水)		438 438				438 438			積土のう	流下能力不足	福島	第3分団
荒川	0.0K+130	荒川下流 左岸	信夫橋				1				1		桁下高不足(構造令に不適合)	八木田	第5分団
荒川	0.4K+40	荒川下流 左岸	JR東北本線須賀川橋梁(下流側)			1					1		流下能力不足による桁下高不足	八木田	第5、6、16分団
荒川	0.4K+55	荒川下流 左岸	JR東北本線須賀川橋梁(上流側)			1					1		流下能力不足による桁下高不足	八木田	第6、16分団
荒川	0.4K+100	荒川下流 左岸	矢剣樋管			1					1		S44設置 浸透対策が必要	八木田	第6、16分団
荒川	0.6K+40	荒川下流 左岸	あづま橋				1				1		桁下高不足(構造令に不適合)	八木田	第6、16分団
荒川	1.0K+100	荒川下流 左岸	須川樋管			1					1		浸透対策が必要	八木田	第6分団
荒川	1.0K+125 1.6K+45	荒川下流 左岸	越水(溢水)		551 551				551 551			積土のう	流下能力不足	八木田	第6、22分団
荒川	1.4K+70	荒川下流 左岸	八木田橋				1				1		流下能力不足による桁下高不足	八木田	第6、16、22分団
荒川	2.2K+170 2.8K+20	荒川下流 左岸	越水(溢水)						493 493			積土のう		八木田	第22、36分団
荒川	2.8K+55 3.0K	荒川下流 左岸	越水(溢水)						163 163			積土のう		八木田	第36分団
荒川	4.4K+165	荒川上流 左岸	仁井田橋				1				1		流下能力不足による桁下高不足	八木田	第16分団
荒川	4.8K+5 5.2K	荒川上流 左岸	越水(溢水)		353 353				353 353			積土のう	流下能力不足	八木田	第16分団
荒川	5.4K 5.6K	荒川上流 左岸	越水(溢水)		214 214							積土のう	流下能力不足	八木田	第39分団
荒川	5.4K+100	荒川上流 左岸	北島堰用水樋管			1					1		S35設置 浸透対策が必要	八木田	第39分団
荒川	6.0K 6.2K	荒川上流 左岸	越水(溢水)		278 278							積土のう	流下能力不足	八木田	第39分団
荒川	6.4K 7.0K	荒川上流 左岸	越水(溢水)		598 598				401 401			積土のう	堤防高不足(6.6k) 危険箇所6.8k	八木田	第39分団
荒川	7.2K 7.4K	荒川上流 左岸	越水(溢水)		220 220							積土のう	流下能力不足	八木田	第39分団

注) 上段は評定延長、下段は重複を除いた延長

河川名	距離標	地区名及び左右岸別	評定種別及び図面番号	令和7年度評定				令和6年度評定				対策水防 工法名	変更理由等	水防警報 対象 観測所	水防(消防) 分団名
				堤防(m)		工作物(箇所)		堤防(m)		工作物(箇所)					
				A	B	A	B	A	B	A	B				
荒川	8.0K 8.2K	荒川上流 左岸	越水(溢水)		190 190							積土のう	流下能力不足	八木田	第39分団
荒川	0.0K 0.0K+140	荒川下流 右岸	堤体漏水		153 153				153 153			シート張		八木田	第5、16分団
荒川	0.0K+140 0.8K+85	荒川下流 右岸	基礎地盤漏水		830 358				830 358			月の輪工 釜段工		八木田	第5、16分団
荒川	0.2K+5 0.6K	荒川下流 右岸	越水(溢水)						472 472			積土のう	堤防高不足(0.4k)	八木田	第5、16分団
荒川	1.6K 1.8K	荒川下流 右岸	越水(溢水)		175 175				942 942			積土のう	堤防高不足(1.6k)	八木田	第16分団
荒川	1.2K+160 1.6K+20	荒川下流 右岸	基礎地盤漏水		235 0				235 0			月の輪工 釜段工		八木田	第16分団
荒川	3.2K+65 3.6K	荒川下流 右岸	越水(溢水)						388 388			積土のう	堤防高不足(3.4k)	八木田	第16分団
荒川	4.2K 4.4K	荒川上流 右岸	越水(溢水)		200 200							積土のう	流下能力不足	八木田	第16分団
荒川	4.4K 4.8K	荒川上流 右岸	越水(溢水)		392 392				450 450			積土のう	堤防高不足(4.6k) 危険箇所4.6k	八木田	第16、21分団
荒川	4.8K 5.2K	荒川上流 右岸	越水(溢水)		464 464				268 268			積土のう	流下能力不足	八木田	第21分団
荒川	5.4K 5.8K	荒川上流 右岸	越水(溢水)		461 461							積土のう	流下能力不足	八木田	第21分団
荒川	6.4K 6.6K	荒川上流 右岸	越水(溢水)		323 323							積土のう	流下能力不足	八木田	第21分団
荒川	6.8K 7.0K	荒川上流 右岸	越水(溢水)		190 190							積土のう	流下能力不足 危険箇所6.8k	八木田	第21分団
荒川	7.4K 7.6K	荒川上流 右岸	越水(溢水)		215 215							積土のう	流下能力不足	八木田	第21分団
荒川	8.4K+5 8.4K+60	荒川上流 右岸	越水(溢水)						63 63			積土のう	流下能力不足	八木田	第21分団
荒川	8.4K+100 8.8K	荒川上流 右岸	越水(溢水)						350 350			積土のう	堤防高不足(8.6k)	八木田	第21分団
荒川	11.8K+5 11.8K+110	荒川上流 右岸	越水(溢水)						176 176			積土のう	流下能力不足	八木田	第21分団
荒川	11.8K+160 12.0K+95	荒川上流 右岸	越水(溢水)						174 174			積土のう	堤防高不足(12.0k)	八木田	第17分団
荒川	12.0K+130 12.2K	荒川上流 右岸	越水(溢水)						79 79			積土のう	流下能力不足	八木田	第17分団
合計				0 0	27,443 22,591	0 9	0 12	0 0	19,900 15,048	0 9	0 12				

注) 上段は評定延長、下段は重複を除いた延長

避難行動要支援者の現況

(長寿福祉課)

令和 8 年 2 月 28 日現在

区 分	対象人数 (人)	制度登録者 人数 (人)	登録率 (%)
指定難病医療費受給者証の交付を受けている方のうち医療依存度が高い者	421	130	30.9
要介護認定 3～5 を受けている者	5,653	1,906	33.7
身体障害者手帳 1 級、2 級の交付を受けている者	3,221	1,450	45.0
療育手帳 A の交付を受けている者	583	322	55.2
精神障害者保健福祉手帳 1 級、2 級の交付を受けている者	2,166	632	29.2
75 歳以上の一人暮らし高齢者	12,486	5,672	45.4
上記のほか登録制度の趣旨に賛同し、登録を希望する者	1,443	1,443	100
合 計	25,973	11,555	44.5

福島市の都市公園

本市の都市公園は、住区基幹公園・都市基幹公園・大規模公園・緩衝緑地等、総数で 199 箇所設置されており、その総面積は 321.88ha となっています。

令和 7 年 3 月 31 日現在の市民 1 人当たりの公園面積は、12.24 m²となっています。

都市公園の現況

(公園緑地課)

種 類	種 別	公園数 (箇所)	面積 (ha)	
1 住区基幹公園	1.1 街区公園	120	25.64	
	1.2 近隣公園	18	21.40	
	1.3 地区公園	6	23.84	
	(小 計)	(144)	(70.88)	
2 都市基幹公園	2.1 総合公園	2	55.93	
	2.2 運動公園	1	13.06	
	(小 計)	(3)	(68.99)	
3 大規模公園	3.1 広域公園	1	98.20	
4 緩衝緑地等	4.1 特殊公園	4.1.1 風致公園	8	33.16
		4.1.2 墓 園	2	5.16
		4.1.3 歴史公園	1	5.68
	4.2 都市緑地	37	38.34	
	4.3 緑道	3	1.46	
	(小 計)	(51)	(83.80)	
	合 計	199 箇所	321.88ha	

危険ため池箇所

危険（老朽）ため池の改修

(農林整備課)

	ため池名	大字	字名	受益面積 (ha)	堤高 (m)	有効貯水量 (m ³)	備考
1	三角西沼	飯坂町湯野	三角沼	5.2	3.7	4,000	防災重点
2	半沢畑沼	飯坂町湯野	桜田	3.0	1.7	800	防災重点
3	十六沼	大笹生	俎板山	11.5	4.1	45,000	防災重点
4	高谷沼	山口	愛宕下	5.2	4.9	4,300	防災重点
5	金山沼	山口	金山	1.0	5.2	3,800	防災重点
6	五本松沼	山口	宮脇	3.3	5.5	10,700	
7	住吉沼	大波	住吉	6.9	7.9	14,600	防災重点
8	東土入沼	渡利	東土入	3.5	5.0	1,900	防災重点
9	小舟沼(1)	渡利	松ヶ作	0.4	3.7	900	防災重点
10	小舟沼(2)	渡利	松ヶ作	0.4	4.7	400	防災重点
11	山ノ入沼	伏拝	山ノ入	4.5	3.2	1,400	防災重点
12	山ノ入沼(1)	伏拝	山ノ入	3.9	3.7	1,500	防災重点
13	山ノ入沼(2)	伏拝	山ノ入	3.9	3.0	400	防災重点
14	沼ノ上沼	田沢	沼ノ上	6.0	3.2	2,800	防災重点
15	正夫田沼(1)	小田	正夫田	3.0	2.3	2,000	防災重点
16	寺ノ前沼	山田	寺巻	2.0	3.5	1,300	防災重点
17	古屋敷沼	平石	横道山	5.0	4.5	8,300	防災重点
18	日向沼	平石	薬師堂	7.0	5.9	20,400	防災重点
19	柳沢沼	平石	柳沢	5.0	6.4	7,000	
20	山の神沼(1)	平石	山の神	18.0	3.1	1,300	
21	小池沼	松川町	上谷地	4.5	3.7	1,600	防災重点
22	関谷沼	松川町関谷	上谷地	27.0	4.3	16,800	防災重点
23	針木戸沼	飯野町	東鎮石内	7.0	5.2	6,100	
24	安養寺沼	大笹生	池田	2.3	3.6	900	防災重点
25	板山沼	山口	板山	7.0	4.5	4,300	防災重点
26	堤沼	飯坂町湯野	西小手屋	3.0	2.4	900	防災重点
27	金坪沼	山田	金坪	26.5	5.0	1,000	防災重点
28	館町沼	松川町下川崎	館町	4.9	2.9	1,800	
29	茶屋沼	渡利	茶屋	5.5	6.3	59,000	防災重点
30	滝ノ下沼	渡利	滝ノ下	4.0	7.4	5,000	防災重点
31	南浦沼	山口	南浦	8.0	5.8	4,300	防災重点
32	櫛森沼	山口	櫛森	10.5	9.2	11,000	防災重点
33	砥石沼	山口	板山	3.0	6.8	5,600	防災重点
34	真垣沼	大波	真垣	13.0	7.0	9,600	防災重点
35	根田場沼	山口	染屋脇	4.5	7.3	2,000	防災重点
36	天王寺沼	飯坂町	天王寺	13.0	6.1	17,000	防災重点

	ため池名	大 字	字 名	受益面積 (ha)	堤高 (m)	有効貯水 量 (m ³)	備 考
37	六郎沼	平石	六郎	69.0	13.2	32,800	防災重点
38	菖蒲沢沼	大波	菖蒲沢	2.0	5.6	1,100	防災重点
39	太子沼	飯坂町湯野	股沢	2.1	3.6	2,300	防災重点
40	金坪入沼	山田	金坪	26.5	8.6	36,000	防災重点
41	日ノ倉沼	飯野町青木	日ノ倉	5.0	4.8	1,700	防災重点
42	巣通沼	飯野町飯野	巣通	5.5	9.2	19,200	防災重点
43	竹ノ花沼	飯野町大久保	竹ノ花	2.1	8.0	1,200	防災重点

土砂災害防止法に基づく土砂災害警戒区域等指定箇所

- (平成 21 年 1 月 30 日福島県告示第 62 号)
- (平成 24 年 9 月 28 日福島県告示第 460 号)
- (平成 24 年 12 月 28 日福島県告示第 657 号)
- (平成 25 年 3 月 22 日福島県告示第 218 号)
- (平成 30 年 8 月 31 日福島県告示第 676 号)
- (平成 30 年 9 月 28 日福島県告示第 746 号)
- (平成 30 年 12 月 4 日福島県告示第 881 号)
- (平成 31 年 3 月 5 日福島県告示第 165 号)
- (令和 元年 6 月 28 日福島県告示第 123 号)
- (令和 元年 8 月 2 日福島県告示第 194 号)
- (令和 2 年 8 月 28 日福島県告示第 522 号)
- (令和 3 年 3 月 16 日福島県告示第 312 号)
- (令和 3 年 6 月 29 日福島県告示第 494 号)
- (令和 3 年 10 月 19 日福島県告示第 696 号)
- (令和 3 年 11 月 2 日福島県告示第 732 号)
- (令和 3 年 12 月 24 日福島県告示第 836 号)
- (令和 4 年 1 月 28 日福島県告示第 64 号)
- (令和 4 年 3 月 29 日福島県告示第 225 号)
- (令和 5 年 2 月 17 日福島県告示第 114 号)
- (令和 6 年 6 月 25 日福島県告示第 380 号)

土砂災害警戒区域……………土砂災害のおそれのある区域

土砂災害特別警戒区域……………建物が破壊され住民に大きな被害が生じるおそれがある区域

	警戒区域	特別警戒区域
土 石 流	146	111
急 傾 斜 地	123	123
地 す べ り	18	0
計	287	234

	土砂災害区域指定		溪流番号	箇所名	所在地
	警戒区域	特別警戒区域			
1	○	○	10201A0002	仲森山沢一号	福島市鎌田字仲森山
2	○	○	10201A0003	仲森山沢二号	福島市鎌田字仲森山
3	○	○	10201A0005	滝ノ沢	福島市岡島字上ノ平
4	○	○	10201A0008	沢端沢	福島市山口字沢端
5	○	○	10201A0009	中ノ内沢一号	福島市山口字金山
6	○	○	10201A0010	山中沢	福島市山口字柳沢
7	○	○	10201A0011	山中沢二号	福島市山口字山中
8	○	○	10201A0012	高谷沢一号	福島市山口字高谷
9	○	○	10201A0014	舘沢一号	福島市岡部字前山
10	○	○	10201A0016	藤柄沢	福島市山口字藤柄
11	○	○	10201A0019	砥石沢	福島市山口字砥石
12	○		10201A0025	三本木沢	福島市渡利字烏帽子森
13	○	○	10201A0026	マ工沢	福島市渡利字三本木入
14	○	○	10201A0027	仏根沢	福島市渡利字仏根
15	○		10201A0028	諸仏山沢	福島市渡利字岩崎町
16	○	○	10201A0033	蝦夷穴沢	福島市渡利字松保
17	○		10201A0034	松保沢二号	福島市渡利字松保
18	○	○	10201A0035	松保沢一号	福島市渡利字松保
19	○		10201A0037	鍛冶ヶ原川	福島市渡利字鍛冶ヶ原
20	○		10201A0039	大沢一号	福島市渡利字大沢
21	○		10201A0040	山ノ入沢	福島市渡利字山ノ入
22	○		10201A0046	北十六原沢	福島市渡利字高倉
23	○		10201A0047	くるみ沢	福島市渡利字高倉
24	○	○	10201A0048102	滝ノ下沢	福島市渡利字名郷津
25	○		01A0049	くるみ川	福島市渡利字小倉
26	○		10201A0050	鈴ヶ入川	福島市渡利字鈴ヶ入
27	○	○	10201A0051	鈴ヶ入沢	福島市渡利字鈴ヶ入
28	○	○	10201A0053	高畑沢	福島市渡利字高畑
29	○	○	10201A0054	引舘川	福島市渡利字高畑
30	○		10201A0055	松ヶ作沢	福島市渡利字松ヶ作
31	○		10201A0056	堀切川	福島市渡利字東土入
32	○		10201A0057	平内沢	福島市渡利字土入
33	○		10201A0059	米川	福島市飯坂町湯野字河原
34	○		10201A0060	三ツ俣沢	福島市飯坂町湯野字河原
35	○	○	10201A0061	小手屋沢	福島市飯坂町湯野字中屋敷
36	○	○	10201A0063	三角西沢	福島市飯坂町湯野字三角西
37	○		10201A0064	深沢	福島市飯坂町湯野字不動前
38	○		10201A0066	作道沢	福島市飯坂町湯野字作道
39	○		10201A0067	寺山沢	福島市飯坂町字北原
40	○	○	10201A0069	藤清水沢	福島市飯坂町茂庭字藤清水
41	○	○	10201A0070	軽井沢	福島市飯坂町茂庭字軽井沢
42	○	○	10201A0071	遠西沢	福島市飯坂町茂庭字遠西
43	○	○	10201A0074	樋ノ口沢	福島市飯坂町茂庭字樋ノ口

	土砂災害区域指定		溪流番号	箇所名	所在地
	警戒区域	特別警戒区域			
44	○	○	10201A0075	中茂庭沢	福島市飯坂町茂庭字中茂庭
45	○		10201A0076	高山町沢	福島市飯坂町茂庭字清水
46	○		10201A0077	北原沢	福島市飯坂町茂庭字中茂庭
47	○		10201A0098	北八反田川	福島市大笹生字風呂屋
48	○		10201A0100	立石沢	福島市北原
49	○	○	10201A0101	マムシ沢	福島市春日町
50	○	○	10201A0107	横塚沢二号	福島市荒井字横塚
51	○		10201A0111	大門沢	福島市小田字大門
52	○	○	10201A0113	遅沢一号	福島市小田字南内山
53	○	○	10201A0117	麦ヶ入沢	福島市山田字麦ヶ入
54	○	○	10201A0125	小田川	福島市山田字音坊
55	○	○	10201A0132	馬場沢	福島市小倉寺字寺坂
56	○	○	10201A0134	美農輪沢	福島市小倉寺字美濃輪
57	○	○	10201A0139	岩谷川	福島市渡利字上岩谷
58	○	○	10201A0140	上岩谷川	福島市渡利字上岩谷
59	○	○	10201A0143	割石作沢	福島市渡利字割石作
60	○	○	10201A0144	井戸向沢	福島市渡利字井戸向
61	○		10201A0145	中山沢	福島市渡利字中山
62	○	○	10201A0160	野城沢	福島市立子山字野城
63	○	○	10201A0165	京沢山沢一号	福島市立子山字京沢山
64	○	○	10201A0166	京沢山沢二号	福島市立子山字京沢山
65	○		10201A0170	淵ノ上沢一号	福島市大波字淵ノ上
66	○	○	10201A0171	淵ノ上沢二号	福島市大波字淵ノ上
67	○	○	10201A0173	住吉沢	福島市大波字住吉
68	○	○	10201A0175	明神沢	福島市大波字明神
69	○	○	10201A0183	寺脇沢	福島市大波字寺脇
70	○	○	10201A0187	塩ノ平沢二号	福島市大波字塩ノ平
71	○	○	10201A0191	黒志田沢	福島市大波字黒志田
72	○	○	10201A0199	出合沢	福島市松川町関谷字平山
73	○	○	10201A0203	深小倉沢	福島市松川町水原字沢小谷
74	○	○	10201A0204	山際沢	福島市松川町水原字山際
75	○	○	10201A0208	石倉沢二号	福島市松川町水原字石倉
76	○	○	10201A0220	南沢一号	福島市松川町水原字南沢
77	○	○	10201B0006	薬師入沢	福島市岡島字薬師入
78	○	○	10201B0013	釜脇沢	福島市山口字釜脇
79	○		10201B0015	新田沢	福島市山口字小堤
80	○		10201B0017	西浦沢	福島市山口字西浦
81	○	○	10201B0018	南浦館沢	福島市山口字三蔵入
82	○	○	10201B0020	女形沢	福島市山口字女形
83	○	○	10201B0023	八寺沢	福島市渡利字八寺沢
84	○	○	10201B0032	坂下沢	福島市渡利字坂下
85	○	○	10201B0036	北櫛森沢	福島市渡利字北櫛森
86	○	○	10201B0044	康善寺沢	福島市渡利字康善寺
87	○	○	10201B0058	河原沢	福島市飯坂町湯野字河原
88	○	○	10201B0062	東沢	福島市飯坂町湯野字石捲

	土砂災害区域指定		溪流番号	箇所名	所在地
	警戒区域	特別警戒区域			
89	○	○	10201B0065	赤宮沢	福島市飯坂町湯野字赤宮沢口
90	○		10201B0072	茂庭沢一号	福島市飯坂町茂庭字茂庭沢
91	○	○	10201B0073	茂庭沢二号	福島市飯坂町茂庭字茂庭沢
92	○	○	10201B0090	東銅屋沢	福島市飯坂町中野字東銅屋
93	○	○	10201B0091	北円部沢	福島市飯坂町中野字北円部
94	○	○	10201B0108	中森沢	福島市荒井字横塚
95	○	○	10201B0112	石橋前沢	福島市小田字石橋前
96	○	○	10201B0114	遅沢	福島市小田字安坂山
97	○	○	10201B0118	蛇音山沢	福島市山田字蛇音山
98	○	○	10201B0119	南音坊沢	福島市山田字南音坊
99	○	○	10201B0121	赤仁井田沢二号	福島市山田字赤仁井田
100	○	○	10201B0126	大山沢	福島市平石字大山
101	○	○	10201B0129	笹森沢	福島市平石字柿場
102	○		10201B0133	膝附沢	福島市小倉寺字膝附
103	○	○	10201B0135	神ノ前沢一号	福島市小倉寺字白山道
104	○	○	10201B0141	胡桃沢一号	福島市渡利字胡桃沢
105	○	○	10201B0142	胡桃沢二号	福島市渡利字胡桃沢
106	○	○	10201B0146	小原沢	福島市黒岩字小原
107	○	○	10201B0147	蹲躑ヶ森沢	福島市田沢字蹲躑ヶ森
108	○	○	10201B0150	北唐沢	福島市渡利字北唐沢
109	○	○	10201B0154	三牧長沢	福島市立子山字三牧長
110	○	○	10201B0156	畑ノ高屋沢一号	福島市立子山字畑ノ高屋
111	○	○	10201B0158	甚念坊山沢	福島市立子山字甚念坊
112	○	○	10201B0159	大沢二号	福島市立子山字大沢
113	○	○	10201B0180	寺道沢二号	福島市大波字下染屋
114	○	○	10201B0184	当下沢	福島市大波字当下
115	○	○	10201B0185	中田沢一号	福島市大波字当下
116	○	○	10201B0186	中田沢二号	福島市大波字中田
117	○	○	10201B0197	沼平沢	福島市松川町関谷字沼平
118	○	○	10201B0198	岩作沢	福島市松川町関谷字岩作
119	○		10201B0201	上谷地沢	福島市松川町上谷地
120	○	○	10201B0206	小倉川	福島市松川町水原字大沢尻
121	○	○	10201B0207	石倉沢一号	福島市松川町水原字石倉
122	○		10201B0201	庵堂沢	福島市松川町水原字庵堂
123	○	○	10201B0210	足坂沢	福島市松川町水原字足坂
124	○	○	10201B0211	上足坂沢	福島市松川町水原字上足坂
125	○	○	10201B0213	笹平沢	福島市松川町水原字笹平
126	○	○	10201B0215	南沢二号	福島市松川町水原字南沢
127	○	○	10201B0216	南沢川	福島市松川町水原字南沢
128	○	○	10T00A0004	沢入沢	福島市大笹生字森子林
129	○	○	10T00A0006-1	土谷場-1	福島市町庭坂字富山
130	○	○	10T00A0006-2	土谷場-2	福島市町庭坂字富山
131	○	○	10T00A0007	金堀沢	福島市在庭坂字小坂

	土砂災害区域指定		溪流番号	箇所名	所在地
	警戒区域	特別警戒区域			
132	○	○	10T00A0010	微 温 湯 沢	福島市桜本字温湯
133	○	○	10T00A0011	梨 子 沢	福島市桜本字梨子沢
134	○		8	目 洗 場	福島市町庭坂字高湯
135	○	○	9	下 高 湯 沢	福島市町庭坂字高湯
136	○	○	13	梅 の 森 沢	福島市土湯温泉町字下隠台
137	○	○	14	川 上 沢	福島市土湯温泉町字川上
138	○	○	15	鳥 子 沢	福島市土湯温泉町字鷲倉山
139	○	○	10T00A0929	菅 ノ 沢	福島市土湯温泉長字菅ノ沢
140	○	○	10201B0102	朴 木 坂 沢	福島市佐原字竹ノ森
141	○	○	10201B0103	滝 山 沢	福島市佐原字滝山
142	○	○	1020B0106	横塚沢一号	福島市荒井字地藏原
143	○		5	袋 沢 - 1	福島市町庭坂字富山
144	○	○	103	袋 沢 - 2	福島市町庭坂字坂ノ下
145	○		913	湯花沢	福島市町庭坂字高湯
146	○		915	高湯沢	福島市町庭坂字高湯

土石流（未指定箇所）

	土砂災害区域指定		溪流番号	箇所名	所在地
	警戒区域	特別警戒区域			
1	○	○	10T00A0104-1	天 戸 川	福島市町庭坂字北川原
2	○	○	10201B0004	古 屋 館 沢	福島市岡島字長岬

急傾斜地（法指定箇所）

（河川課）

	土砂災害区域指定		斜面 区分	箇所 番号	箇所名	所在地
	警戒区域	特別警戒区域				
1	○	○	自然Ⅰ	4	天王寺	福島市飯坂町字北原
2	○	○	自然Ⅰ	5	山岸	福島市飯坂町中野字山岸
3	○	○	自然Ⅰ	6	五郎兵衛館	福島市飯坂町字大和
4	○	○	自然Ⅰ	7	堰場	福島市飯坂町中野字堰坂
5	○	○	自然Ⅰ	8	日向山	福島市森合字西平山
6	○	○	自然Ⅰ	9	北館	福島市大森字滝ノ前
7	○	○	自然Ⅰ	10	春日町	福島市春日町
8	○	○	自然Ⅰ	13	田中	福島市飯坂町中野字田中
9	○	○	自然Ⅰ	14	北野原	福島市飯坂町茂庭字北野原
10	○	○	自然Ⅰ	15	田畑	福島市飯坂町茂庭字田畑
11	○	○	自然Ⅰ	16	下滝野	福島市飯坂町茂庭字下滝野
12	○	○	自然Ⅰ	17	森	福島市飯坂町中野字森
13	○	○	自然Ⅰ	18	坂下	福島市飯坂町湯野字坂下
14	○	○	自然Ⅰ	19	東愛宕	福島市飯坂町湯野字中愛宕
15	○	○	自然Ⅰ	20	明蔵原	福島市飯坂町湯野字鍋ヶ沢
16	○	○	自然Ⅰ	21	北原	福島市北原
17	○	○	自然Ⅰ	22	羽根山	福島市大笹生字羽根通
18	○	○	自然Ⅰ	23	安養寺	福島市大笹生字安養寺
19	○	○	自然Ⅰ	24	前畑	福島市岡島字前畑
20	○	○	自然Ⅰ	25	山際	福島市岡部字山際
21	○	○	自然Ⅰ	26	瀬林	福島市小倉寺字瀬林
22	○	○	自然Ⅰ	27	山ノ神1号	福島市御山字山ノ神
23	○	○	自然Ⅰ	28	月ノ輪1号	福島市鎌田字月ノ輪
24	○	○	自然Ⅰ	30	温湯	福島市桜本字温湯
25	○	○	自然Ⅰ	32	狩野	福島市御山町
26	○	○	自然Ⅰ	33	南平	福島市南平
27	○	○	自然Ⅰ	34	天神平	福島市鎌田字天神平
28	○	○	自然Ⅰ	37	井戸窪	福島市松川町関谷字井戸窪
29	○	○	自然Ⅰ	38	熊野堂	福島市松川町水原字熊野堂
30	○	○	自然Ⅰ	39	宮ノ下	福島市松川町水原字宮ノ下
31	○	○	自然Ⅰ	40	北向山	福島市森合字北向山
32	○	○	自然Ⅰ	41	松保	福島市渡利字松保
33	○	○	自然Ⅰ	42	山ノ神2号	福島市渡利字山ノ神
34	○	○	自然Ⅰ	43	山ノ下前	福島市渡利字山ノ下前
35	○	○	自然Ⅰ	44	椿館	福島市大森字椿館
36	○	○	人工Ⅰ	1	小金山	福島市小金山
37	○	○	人工Ⅰ	2	音ヶ森	福島市飯坂町湯野字音ヶ森
38	○	○	人工Ⅰ	3	姥懐	福島市田沢字姥懐
39	○	○	人工Ⅰ	4	桑原	福島市松川町字桑原
40	○	○	自然Ⅱ	1	中森山	福島市飯坂町字中森山
41	○	○	自然Ⅱ	2	北円部	福島市飯坂町中野字北円部
42	○	○	自然Ⅱ	5	秋庭	福島市飯坂町茂庭字秋庭
43	○	○	自然Ⅱ	7	大平	福島市飯坂町茂庭字大平
44	○	○	自然Ⅱ	8	白兔	福島市飯坂町茂庭字白兔

	土砂災害区域指定		斜面 区分	箇所 番号	箇 所 名	所 在 地
	警戒区域	特別警戒区域				
45	○	○	自然Ⅱ	9	布 入	福島市飯坂町茂庭字布入
46	○	○	自然Ⅱ	10	藤 清 水	福島市飯坂町茂庭字藤清水
47	○	○	自然Ⅱ	11	北 向	福島市大笹生字北向
48	○	○	自然Ⅱ	12	岩 巡	福島市大波字岩巡
49	○	○	自然Ⅱ	13	大 西	福島市大波字大西
50	○	○	自然Ⅱ	14	大 栢	福島市大笹生字大栢
51	○	○	自然Ⅱ	15	下 染 屋	福島市大波字下染屋
52	○	○	自然Ⅱ	16	寺 道	福島市大波字寺道
53	○	○	自然Ⅱ	17	淵 ノ 上	福島市大波字淵ノ上
54	○	○	自然Ⅱ	18	竹 ノ 内	福島市岡島字竹ノ内
55	○	○	自然Ⅱ	19	大 平 山	福島市小倉寺字大平山
56	○	○	自然Ⅱ	20	上 大 巻	福島市小倉寺字上大巻
57	○	○	自然Ⅱ	21	高 福 内	福島市小田字高福内
58	○	○	自然Ⅱ	22	正 夫 田	福島市小田字正夫田
59	○	○	自然Ⅱ	23	山 ノ 在 家	福島市小田字山ノ在家
60	○	○	自然Ⅱ	24	上 段	福島市桜本字上段
61	○	○	自然Ⅱ	26	毘 沙 門 山	福島市瀬上町字毘沙門山
62	○	○	自然Ⅱ	27	石 内 1 号	福島市田沢字石内
63	○	○	自然Ⅱ	28	清 水 原	福島市町庭坂字清水原
64	○	○	自然Ⅱ	29	木 通 沢	福島市桜本字木通沢
65	○	○	自然Ⅱ	30	鏡 淵	福島市松川町浅川字鏡淵
66	○	○	自然Ⅱ	31	地 蔵 岡	福島市松川町浅川字地藏岡
67	○	○	自然Ⅱ	32	枡 山	福島市松川町浅川字枡山
68	○	○	自然Ⅱ	33	宮 ノ 前	福島市松川町浅川字宮ノ前
69	○	○	自然Ⅱ	34	岩 作	福島市松川町関谷字岩作
70	○	○	自然Ⅱ	35	清 水	福島市松川町関谷字清水
71	○	○	自然Ⅱ	36	石 内 2 号	福島市松川町水原字石内
72	○	○	自然Ⅱ	37	小 森	福島市松川町水原字小森
73	○	○	自然Ⅱ	38	神 明 山	福島市松川町水原字神明山
74	○	○	自然Ⅱ	39	寺 方	福島市松川町水原字寺方
75	○	○	自然Ⅱ	40	脇 久 保	福島市松川町水原字脇久保
76	○	○	自然Ⅱ	41	女 形 1 号	福島市山口字女形
77	○	○	自然Ⅱ	42	西 浦	福島市山口字西浦
78	○	○	自然Ⅱ	43	南 櫛 森	福島市渡利字櫛森
79	○	○	自然Ⅱ	44	蛇 口	福島市山田字蛇口
80	○	○	自然Ⅱ	45	上 岩 谷	福島市渡利字上岩谷
81	○	○	自然Ⅱ	46	下 岩 谷	福島市渡利字下岩谷
82	○	○	自然Ⅱ	47	畑 小 屋	福島市渡利字畑小屋
83	○	○	自然Ⅱ	48	前 河 原	福島市渡利字前河原
84	○	○	自然Ⅱ	49	八 寺 沢	福島市渡利字八寺沢
85	○	○	自然Ⅱ	50	北 焼 野	福島市山田字北焼野
86	○	○	自然Ⅱ	51	胡 桃 沢	福島市渡利字胡桃沢
87	○	○	自然Ⅱ	52	大 森 越	福島市松川町金沢字大森越
88	○	○	自然Ⅱ	53	寺 山 1 号	福島市飯坂町字寺山
89	○	○	自然Ⅱ	54	寺 山 2 号	福島市飯坂町中野字寺山

	土砂災害区域指定		斜面 区分	箇所 番号	箇所名	所在地
	警戒区域	特別警戒区域				
90	○	○	自然Ⅱ	55	拾石	福島市小倉寺字拾石
91	○	○	自然Ⅱ	56	位作山	福島市小田字位作山
92	○	○	自然Ⅱ	57	鹿島山	福島市小田字鹿島山
93	○	○	自然Ⅱ	58	木曾内	福島市田沢字木曾内
94	○	○	自然Ⅱ	294	石高	福島市飯野町青木字石高
95	○	○	自然Ⅱ	295	池ノ上	福島市飯野町青木字池ノ上
96	○	○	自然Ⅱ	296	下山田	福島市飯野町青木字下山田
97	○	○	自然Ⅱ	297	櫛下	福島市飯野町青木字櫛下
98	○	○	自然Ⅱ	298	東前	福島市飯野町青木字東前
99	○	○	自然Ⅱ	299	鴨屋敷	福島市飯野町青木字鴨屋敷
100	○	○	人工Ⅱ	1	月ノ輪 2号	福島市鎌田字月ノ輪
101	○	○	自然Ⅱ	300	平石	福島市飯野町青木字平石
102	○	○	自然Ⅱ	301	山後	福島市飯野町大久保字山後
103	○	○	自然Ⅱ	302	中護屋	福島市飯野町大久保字中護屋
104	○	○	自然Ⅱ	305	古地上	福島市飯野町大久保字古地上
105	○	○	自然Ⅱ	306	椿沢	福島市飯野町大久保字椿沢
106	○	○	自然Ⅱ	307	堀込	福島市飯野町大久保字堀込
107	○	○	自然Ⅱ	309	新田	福島市飯野町明治字新田
108	○	○	自然Ⅱ	3	館西	福島市飯坂町中野字館西
109	○	○	自然Ⅱ	303	芳池	福島市飯野町大久保字芳池
110	○	○	自然Ⅰ	1	杉ノ下 1号	福島市土湯温泉町字杉ノ下
111	○	○	自然Ⅰ	2-1	上ノ町 - 1	福島市土湯温泉町字上ノ下
112	○	○	自然Ⅰ	2-2	上ノ町 - 2	福島市土湯温泉町字上ノ下
113	○	○	自然Ⅰ	3-1	油畑 - 1	福島市土湯温泉町字油畑
114	○	○	自然Ⅰ	3-2	油畑 - 2	福島市土湯温泉町字油畑
115	○	○	自然Ⅰ	3-3	油畑 - 3	福島市土湯温泉町字油畑
116	○	○	自然Ⅰ	11-1	高湯 - 1	福島市町庭坂字高湯
117	○	○	自然Ⅰ	11-2	高湯 - 2	福島市町庭坂字高湯
118	○	○	自然Ⅰ	12-1	下隠台 - 1	福島市土湯温泉町字下隠台
119	○	○	自然Ⅰ	12-2	下隠台 - 2	福島市土湯温泉町字下隠台
120	○	○	自然Ⅰ	35-1	天沼 - 1	福島市土湯温泉町字天沼
121	○	○	自然Ⅰ	35-2	天沼 - 2	福島市土湯温泉町字天沼
122	○	○	自然Ⅰ	36-1	川上 - 1	福島市土湯温泉町字川上
123	○	○	自然Ⅰ	36-2	川上 - 2	福島市土湯温泉町字川上

急傾斜地（未指定箇所）

	土砂災害区域指定		斜面 区分	箇所 番号	箇所名	所在地
	警戒区域	特別警戒区域				
1	○	○		31-1	田 中 内 - 1	福島市佐原字田中内
2	○	○		31-2	田 中 内 - 2	福島市佐原字田中内
3	○	○		31-3	田 中 内 - 3	福島市佐原字田中内
4	○	○		31-4	田 中 内 - 4	福島市佐原字田中内
5	○	○		31-5	田 中 内 - 5	福島市佐原字田中内
6	○	○		31-6	田 中 内 - 6	福島市佐原字田中内
7	○	○		25	岡	福島市佐原字岡
8	○	○		2	寺 ノ 前	福島市田沢字寺ノ前
9	○	○		304	二 本 柳	福島市飯坂町大久保字二本柳

地すべり（法指定箇所）

（河川課）

	土砂災害区域指定		箇所番号	箇所名	所在地
	警戒区域	特別警戒区域			
1	○		30	田 畑	福島市飯坂町茂庭字三賀尻
2	○		32	穴 原	福島市飯坂町茂庭字鱒沢
3	○		33	水 割	福島市飯坂町天王寺
4	○		84	鰻 内	福島市立子山字鰻内
5	○		85	春 田	福島市立子山字春田
6	○		86	遅 沢	福島市小田字遅沢
7	○		87	中 島	福島市小田字中島
8	○		89	折 戸	福島市大笹生字折戸
9	○		90	布 入	福島市飯坂町茂庭字布入
10	○		91	上 滝 野	福島市飯坂町茂庭字上滝野山
11	○		92	高 清 水	福島市飯坂町湯野字崩
12	○		93	大 滝	福島市飯坂町中野字二小屋
13	○		201-4	天 沼	福島市土湯温泉町字天沼
14	○		201-5	土湯秋伐場	福島市土湯温泉町字秋伐場
15	○		201-6	秋伐場 - 1	福島市土湯温泉町字秋伐場
16	○		201-15	四 石	福島市岡部字四石
17	○		1001	田 畑 第 2	福島市飯坂町茂庭字田畑
18	○		88	鷲 倉	福島市土湯温泉町字鷲倉山

新たな土砂災害発生のおそれのある箇所

土石流

	箇所番号	図郭番号	所在地	流域面積 m ²	被害想定 範囲面積 m ²	人家 戸数	要配慮者 利用施設数
1	201ND0001	CF824	福島市飯坂町茂庭	177,400	90,947	7	0
2	201ND0002	CF831	福島市飯坂町茂庭	154,414	11,420	1	0
3	201ND0003	CF831	福島市飯坂町茂庭	68,672	8,927	1	0
4	201ND0004	DF104	福島市飯坂町中野	64,153	24,395	3	0
5	201ND0005	DF113	福島市飯坂町中野	88,232	23,759	1	0
6	201ND0006	DF113	福島市飯坂町中野	27,494	12,880	1	0
7	201ND0007	DF114	福島市飯坂町中野	447,174	12,412	1	0
8	201ND0008	DF123	福島市飯坂町中野	77,965	54,969	1	0
9	201ND0009	DF134	福島市飯坂町湯野	73,200	31,267	8	0
10	201ND0010	DF213	福島市大笹生	97,684	80,490	1	0
11	201ND0011	DF213	福島市大笹生	258,019	145,198	2	0
12	201ND0012	DF221	福島市飯坂町中野	38,193	9,482	1	0
13	201ND0013	DF221	福島市大笹生	33,692	25,168	2	0
14	201ND0014	DF221	福島市大笹生	212,731	46,526	3	0
15	201ND0015	DF221	福島市大笹生	94,669	9,449	2	0
16	201ND0016	DF222	福島市飯坂町中野	57,141	63,481	7	0
17	201ND0017	DF222	福島市飯坂町中野	548,850	11,521	2	0
18	201ND0018	DF222	福島市飯坂町中野	237,900	76,110	12	0
19	201ND0019	DF231	福島市飯坂町	33,147	15,981	1	0
20	201ND0020	DF231	福島市飯坂町中野	13,290	51,236	19	0
21	201ND0021	DF231	福島市飯坂町中野	14,425	40,614	8	0
22	201ND0022	DF231	福島市飯坂町中野	14,864	38,381	14	0
23	201ND0023	DF231	福島市飯坂町中野	56,950	47,924	35	0
24	201ND0024	DF232	福島市飯坂町湯野	30,184	8,261	5	0
25	201ND0026	DF321	福島市大笹生	248,352	76,310	20	0
26	201ND0027	DF321	福島市大笹生	16,164	36,453	1	2
27	201ND0028	DF342	福島市瀬上町	21,670	43,165	18	0
28	201ND0029	DF353	福島市岡島	15,007	20,995	1	0
29	201ND0031	DF353	福島市岡島	14,017	41,265	3	0
30	201ND0032	DF411	福島市町庭坂	34,802	75,772	4	0

	箇所番号	図郭番号	所在地	流域面積 ㎡	被害想定 範囲面積 ㎡	人家 戸数	要配慮者 利用施設数
31	201ND0033	DF411	福島市町庭坂	23,233	44,190	3	0
32	201ND0034	DF412	福島市町庭坂	367,261	54,548	3	0
33	201ND0035	DF413	福島市在庭坂	43,331	129,537	7	0
34	201ND0036	DF413	福島市在庭坂	110,318	287,160	88	2
35	201ND0037	DF413	福島市在庭坂	46,186	56,430	7	0
36	201ND0038	DF444	福島市渡利字欠下	19,428	61,014	2	0
37	201ND0039	DF451	福島市山口	60,361	102,385	3	0
38	201ND0040	DF451	福島市山口	17,104	11,228	2	0
39	201ND0041	DF451	福島市山口	39,097	113,703	28	0
40	201ND0042	DF451	福島市山口	15,191	111,100	17	0
41	201ND0043	DF451	福島市山口	19,640	86,352	18	0
42	201ND0044	DF463	福島市大波	44,934	36,740	5	0
43	201ND0045	DF463	福島市大波	16,364	33,648	1	0
44	201ND0046	DF463	福島市大波	19,517	35,418	1	0
45	201ND0047	DF511	福島市桜本	64,491	166,530	12	0
46	201ND0048	DF511	福島市桜本	37,402	108,463	13	0
47	201ND0049	DF511	福島市桜本	150,689	52,172	6	0
48	201ND0050	DF513	福島市桜本	44,937	17,103	2	0
49	201ND0051	DF513	福島市桜本	130,188	27,109	1	0
50	201ND0052	DF513	福島市佐原	134,884	56,790	1	0
51	201ND0053	DF513	福島市佐原	981,391	76,865	5	0
52	201ND0054	DF542	福島市渡利字欠下	38,710	69,329	83	0
53	201ND0055	DF542	福島市渡利字欠下	30,991	62,041	79	0
54	201ND0056	DF542	福島市渡利字欠下	14,678	30,807	2	0
55	201ND0057	DF542	福島市山口	28,478	45,022	3	0
56	201ND0058	DF542	福島市渡利	27,355	36,805	2	0
57	201ND0059	DF542	福島市渡利	42,422	47,441	5	0
58	201ND0060	DF542	福島市渡利	28,876	28,523	1	0
59	201ND0061	DF542	福島市渡利	18,321	73,986	20	0
60	201ND0062	DF543	福島市渡利	14,034	48,480	8	0
61	201ND0063	DF543	福島市渡利	12,058	76,808	20	0
62	201ND0064	DF544	福島市渡利	98,214	51,233	8	0
63	201ND0065	DF551	福島市山口	80,159	37,101	11	0

	箇所番号	図郭番号	所在地	流域面積 ㎡	被害想定 範囲面積 ㎡	人家 戸数	要配慮者 利用施設数
64	201ND0066	DF551	福島市大波	38,687	117,247	13	0
65	201ND0067	DF552	福島市大波	39,966	21,778	1	0
66	201ND0068	DF552	福島市大波	45,345	17,068	4	0
67	201ND0069	DF552	福島市大波	186,430	22,800	5	0
68	201ND0070	DF553	福島市大波	21,048	62,763	2	0
69	201ND0071	DF553	福島市大波	17,958	49,674	1	0
70	201ND0072	DF553	福島市大波	137,077	27,272	2	0
71	201ND0073	DF553	福島市大波	15,646	37,672	10	0
72	201ND0074	DF554	福島市大波	24,736	14,663	4	0
73	201ND0075	DF554	福島市大波	22,549	11,709	4	0
74	201ND0076	DF554	福島市大波	29,952	15,234	1	0
75	201ND0077	DF554	福島市大波	46,134	12,155	1	0
76	201ND0078	DF554	福島市大波	12,899	13,779	1	0
77	201ND0079	DF561	福島市大波	26,677	28,278	3	0
78	201ND0080	DF561	福島市大波	14,541	22,361	3	0
79	201ND0081	DF561	福島市大波	28,096	28,800	2	0
80	201ND0082	DF611	福島市佐原	54,247	80,444	10	0
81	201ND0083	DF611	福島市佐原	88,356	67,595	9	1
82	201ND0084	DF611	福島市佐原	77,804	58,119	3	0
83	201ND0085	DF611	福島市佐原	91,983	77,510	4	0
84	201ND0086	DF611	福島市佐原	179,133	86,930	10	0
85	201ND0087	DF611	福島市佐原	125,609	98,267	6	0
86	201ND0090	DF613	福島市佐原	41,615	46,067	2	0
87	201ND0091	DF614	福島市荒井	32,020	66,039	3	0
88	201ND0092	DF622	福島市上鳥渡	15,777	12,643	2	0
89	201ND0093	DF622	福島市上鳥渡	17,279	20,992	3	0
90	201ND0094	DF622	福島市山田	31,615	34,638	2	0
91	201ND0095	DF623	福島市上鳥渡	92,901	40,981	1	0
92	201ND0096	DF623	福島市上鳥渡	54,552	75,486	6	0
93	201ND0097	DF623	福島市山田	29,698	24,580	1	0
94	201ND0098	DF623	福島市山田	38,181	26,792	1	0
95	201ND0099	DF623	福島市荒井	20,310	32,806	1	0
96	201ND0100	DF623	福島市山田	44,867	23,295	3	0

	箇所番号	図郭番号	所在地	流域面積 ㎡	被害想定 範囲面積 ㎡	人家 戸数	要配慮者 利用施設数
97	201ND0101	DF623	福島市山田	63,664	28,725	3	0
98	201ND0102	DF624	福島市上烏渡	17,068	23,270	1	0
99	201ND0103	DF624	福島市山田	41,847	91,055	8	0
100	201ND0104	DF624	福島市山田	15,924	21,240	3	0
101	201ND0105	DF624	福島市小田	26,145	58,511	10	0
102	201ND0106	DF633	福島市小田	22,779	47,918	9	0
103	201ND0107	DF641	福島市渡利	23,472	23,310	5	0
104	201ND0108	DF641	福島市南向台	841,071	15,507	3	0
105	201ND0109	DF641	福島市渡利	28,585	6,140	1	0
106	201ND0110	DF641	福島市黒岩	11,536	36,253	4	0
107	201ND0111	DF642	福島市渡利	16,848	51,536	10	0
108	201ND0112	DF642	福島市渡利	38,303	22,464	3	0
109	201ND0113	DF642	福島市渡利	19,223	21,371	1	0
110	201ND0114	DF643	福島市田沢	21,067	50,551	3	0
111	201ND0115	DF651	福島市大波	34,179	17,242	2	0
112	201ND0116	DF651	福島市渡利	71,041	17,497	3	0
113	201ND0117	DF651	福島市渡利	51,105	9,562	4	0
114	201ND0118	DF651	福島市大波	28,255	36,448	2	0
115	201ND0119	DF651	福島市渡利	18,676	28,259	4	0
116	201ND0120	DF651	福島市渡利	27,038	31,384	7	0
117	201ND0121	DF651	福島市立子山	33,064	17,704	1	0
118	201ND0122	DF652	福島市大波	26,405	34,741	4	0
119	201ND0123	DF653	福島市立子山	386,119	95,470	4	0
120	201ND0124	DF653	福島市立子山	76,610	63,642	1	0
121	201ND0125	DF654	福島市飯野町青木	283,807	96,806	4	0
122	201ND0126	DF654	福島市飯野町青木	36,315	18,267	2	0
123	201ND0127	DF654	福島市飯野町青木	42,102	30,438	2	0
124	201ND0128	DF654	福島市飯野町青木	291,104	72,393	4	0
125	201ND0129	DF702	福島市土湯温泉町	755,623	30,668	1	0
126	201ND0130	DF704	福島市土湯温泉町	41,431	22,389	2	0
127	201ND0131	DF704	福島市土湯温泉町	36,340	24,774	20	0
128	201ND0132	DF712	福島市荒井	103,933	117,803	20	0
129	201ND0134	DF721	福島市山田	31,972	35,540	3	0

	箇所番号	図郭番号	所在地	流域面積 ㎡	被害想定 範囲面積 ㎡	人家 戸数	要配慮者 利用施設数
130	201ND0135	DF721	福島市小田	37,504	56,160	1	0
131	201ND0136	DF721	福島市小田	18,769	46,400	1	0
132	201ND0137	DF721	福島市小田	46,397	53,137	1	0
133	201ND0138	DF722	福島市小田	36,162	82,831	3	0
134	201ND0139	DF723	福島市山田	386,967	191,456	4	0
135	201ND0140	DF723	福島市山田	361,481	197,963	4	0
136	201ND0141	DF724	福島市小田	17,552	37,888	1	0
137	201ND0142	DF724	福島市小田	37,039	55,733	1	0
138	201ND0143	DF724	福島市平石	18,597	54,771	2	0
139	201ND0144	DF733	福島市平石	158,990	35,128	1	0
140	201ND0145	DF733	福島市平石	27,468	68,884	2	0
141	201ND0146	DF742	福島市立子山	266,582	10,327	4	0
142	201ND0147	DF742	福島市立子山	42,468	23,258	2	0
143	201ND0148	DF742	福島市立子山	28,867	18,508	1	0
144	201ND0149	DF742	福島市立子山	30,472	44,984	3	0
145	201ND0150	DF742	福島市立子山	25,557	45,296	3	0
146	201ND0151	DF744	福島市立子山	45,848	51,479	1	0
147	201ND0152	DF744	福島市立子山	33,660	55,198	1	0
148	201ND0153	DF744	福島市立子山	23,703	37,296	3	0
149	201ND0154	DF751	福島市立子山	219,968	8,167	1	1
150	201ND0155	DF751	福島市立子山	17,091	14,334	1	0
151	201ND0156	DF751	福島市立子山	36,201	23,516	3	0
152	201ND0157	DF751	福島市立子山	31,750	54,147	6	0
153	201ND0158	DF751	福島市立子山	52,214	44,573	7	0
154	201ND0159	DF751	福島市立子山	14,426	31,281	3	0
155	201ND0160	DF821	福島市松川町水原	225,842	20,750	2	0
156	201ND0161	DF821	福島市松川町水原	201,733	85,857	3	0
157	201ND0162	DF821	福島市松川町水原	387,775	22,657	1	0
158	201ND0163	DF823	福島市松川町水原	147,950	198,535	2	0
159	201ND0164	DF823	福島市松川町水原	152,253	193,320	2	0
160	201ND0165	DF823	福島市松川町水原	153,826	185,949	2	0
161	201ND0166	DF823	福島市松川町水原	35,514	83,954	1	0
162	201ND0167	DF824	福島市松川町水原	111,988	265,960	19	0

	箇所番号	図郭番号	所在地	流域面積 m ²	被害想定 範囲面積 m ²	人家 戸数	要配慮者 利用施設数
163	201ND0168	DF831	福島市松川町関谷	51,466	41,625	1	0
164	201ND0169	DF831	福島市松川町関谷	18,937	59,658	3	0
165	201ND0170	DF831	福島市松川町	25,050	23,398	1	0
166	201ND0171	DF831	福島市松川町	26,874	21,391	1	0
167	201ND0172	DF833	福島市松川町	23,723	35,775	8	0
168	201ND0173	DF852	福島市飯野町大久保	23,091	65,698	14	0
169	201ND0174	DF861	福島市飯野町大久保	27,271	85,541	23	0
170	201ND0175	DF944	福島市松川町下川崎	35,044	87,706	12	2
171	201ND0176	DF944	福島市松川町下川崎	12,714	16,383	1	0
172	201ND0177	DF952	福島市飯野町飯野	125,491	26,557	1	0

急傾斜地

	箇所番号	図郭番号	所在地	被害想定 範囲面積 m ²	人家 戸数	要配慮者 利用施設数
1	201NK0001	CF8121	福島市飯坂町茂庭字名号	24,790	2	0
2	201NK0002	CF8242	福島市飯坂町茂庭字蟬狩野山	23,759	1	0
3	201NK0003	CF8242	福島市飯坂町茂庭字蟬狩野山	10,273	1	0
4	201NK0004	CF8242	福島市飯坂町茂庭字蟬狩野山	7,293	1	0
5	201NK0005	CF8242	福島市飯坂町茂庭字岩振山	7,250	1	0
6	201NK0006	CF8242	福島市飯坂町茂庭字大堀	6,256	1	0
7	201NK0007	CF8242	福島市飯坂町茂庭字大堀	7,580	1	0
8	201NK0008	CF8244	福島市飯坂町茂庭字北野原	847	1	0
9	201NK0009	CF8244	福島市飯坂町茂庭字北野原	5,781	1	0
10	201NK0010	CF8314	福島市飯坂町茂庭字焼松	13,147	1	0
11	201NK0011	CF8314	福島市飯坂町茂庭字焼松	3,311	1	0
12	201NK0014	CF8333	福島市飯坂町茂庭字中茂庭	2,994	2	0
13	201NK0015	CF9311	福島市飯坂町茂庭字樋ノ口	15,180	8	0
14	201NK0016	CF9311	福島市飯坂町茂庭字樋ノ口	3,395	2	0
15	201NK0017	CF9311	福島市飯坂町茂庭字堂ノ上	3,888	3	0
16	201NK0018	CF9311	福島市飯坂町茂庭字秋庭	4,925	3	1
17	201NK0019	CF9313	福島市飯坂町茂庭字秋庭	4,436	2	0
18	201NK0020	CF9313	福島市飯坂町茂庭字小泉	1,491	1	0

	箇所番号	図郭番号	所在地	被害想定 範囲面積 m ²	人家 戸数	要配慮者 利用施設数
19	201NK0021	CF9313	福島市飯坂町茂庭字下久保	11,658	1	0
20	201NK0022	CF9323	福島市飯坂町茂庭	1,031	1	0
21	201NK0023	CF9331	福島市飯坂町茂庭字宮/前	11,863	3	0
22	201NK0024	CF9331	福島市飯坂町茂庭	2,794	1	0
23	201NK0025	CF9331	福島市飯坂町茂庭	4,147	1	0
24	201NK0026	CF9331	福島市飯坂町茂庭	7,576	1	0
25	201NK0027	CF9331	福島市飯坂町茂庭	8,112	1	0
26	201NK0028	CF9331	福島市飯坂町茂庭字遠西	6,249	1	0
27	201NK0029	CF9333	福島市飯坂町茂庭字白兔	3,676	1	0
28	201NK0030	CF9334	福島市飯坂町茂庭字上滝野	3,946	3	0
29	201NK0031	CF9334	福島市飯坂町茂庭字小芦平	4,660	1	0
30	201NK0032	CF9334	福島市飯坂町茂庭字小芦平	620	1	0
31	201NK0033	CF9334	福島市飯坂町茂庭字上滝野	15,389	6	0
32	201NK0034	CF9334	福島市飯坂町茂庭字琵琶沢	1,159	1	0
33	201NK0035	CF9334	福島市飯坂町茂庭字地藏原	1,752	2	0
34	201NK0036	DE5922	福島市町庭坂字神/森	4,152	1	0
35	201NK0037	DE5924	福島市町庭坂字神/森	6,393	1	0
36	201NK0038	DE7933	福島市土湯温泉町	2,372	1	0
37	201NK0039	DE7933	福島市土湯温泉町	6,199	1	0
38	201NK0040	DE8914	福島市土湯温泉町字鷲倉山	2,990	1	0
39	201NK0041	DE8914	福島市土湯温泉町字鷲倉山	7,184	1	0
40	201NK0042	DE8921	福島市土湯温泉町字野地	609	1	0
41	201NK0043	DE8923	福島市土湯温泉町字野地	2,489	1	0
42	201NK0044	DF0311	福島市飯坂町茂庭字日陰淵	4,140	1	0
43	201NK0045	DF0311	福島市飯坂町茂庭字日陰淵	23,183	1	0
44	201NK0046	DF0311	福島市飯坂町茂庭字日陰淵	4,993	1	0
45	201NK0047	DF0311	福島市飯坂町茂庭字日陰淵	14,184	1	0
46	201NK0048	DF0311	福島市飯坂町茂庭字軽井沢	6,656	2	0
47	201NK0049	DF0312	福島市飯坂町茂庭字前原	22,045	1	0
48	201NK0050	DF0312	福島市飯坂町茂庭字軽井沢	6,709	1	0
49	201NK0051	DF0313	福島市飯坂町茂庭字藤清水	2,583	1	0
50	201NK0052	DF0313	福島市飯坂町茂庭字藤清水	15,609	4	0
51	201NK0053	DF0314	福島市飯坂町茂庭字軽井沢	9,591	1	0
52	201NK0054	DF0331	福島市飯坂町茂庭字供養前	7,503	1	0

	箇所番号	図郭番号	所在地	被害想定 範囲面積 m ²	人家 戸数	要配慮者 利用施設数
53	201NK0055	DF0331	福島市飯坂町茂庭字供養前	11,419	1	0
54	201NK0056	DF0331	福島市飯坂町茂庭字増沢山	10,157	1	0
55	201NK0057	DF0331	福島市飯坂町茂庭字鱒沢	8,534	2	0
56	201NK0058	DF1033	福島市飯坂町中野	7,149	1	0
57	201NK0059	DF1033	福島市飯坂町中野	10,486	2	0
58	201NK0060	DF1044	福島市飯坂町中野字長老沢	6,543	2	0
59	201NK0061	DF1044	福島市飯坂町中野字大滝	2,168	1	0
60	201NK0062	DF1133	福島市飯坂町中野字赤落	9,764	1	0
61	201NK0063	DF1133	福島市飯坂町中野字赤落	5,083	1	0
62	201NK0064	DF1133	福島市飯坂町中野字葭沢	5,157	1	0
63	201NK0065	DF1133	福島市飯坂町中野字葭沢	1,295	1	0
64	201NK0066	DF1134	福島市飯坂町中野字朴沢	4,978	1	0
65	201NK0067	DF1134	福島市飯坂町中野字朴沢	4,836	1	0
66	201NK0068	DF1144	福島市飯坂町中野字沖根山	16,838	2	0
67	201NK0069	DF1144	福島市飯坂町中野字菱沼	19,277	1	0
68	201NK0070	DF1144	福島市飯坂町中野字菱沼	16,027	1	0
69	201NK0071	DF1144	福島市飯坂町中野字杉ノ平	5,789	1	0
70	201NK0072	DF1144	福島市飯坂町中野字杉ノ平	25,257	3	0
71	201NK0073	DF1144	福島市飯坂町中野字杉ノ平	12,269	2	0
72	201NK0074	DF1144	福島市飯坂町中野字杉ノ平	742	1	0
73	201NK0075	DF1144	福島市飯坂町中野字杉ノ平	11,240	2	0
74	201NK0076	DF1144	福島市飯坂町中野字杉ノ平	1,704	1	0
75	201NK0077	DF1144	福島市飯坂町中野字杉ノ平	12,764	1	0
76	201NK0078	DF1243	福島市飯坂町	1,300	1	0
77	201NK0079	DF1243	福島市飯坂町	7,876	1	0
78	201NK0080	DF1244	福島市飯坂町	7,800	1	0
79	201NK0081	DF1314	福島市飯坂町湯野字高清水	4,849	1	0
80	201NK0082	DF1314	福島市飯坂町湯野字高清水	8,343	1	0
81	201NK0083	DF1314	福島市飯坂町湯野字角間下	9,710	1	0
82	201NK0084	DF1332	福島市飯坂町湯野字新湯	16,898	4	0
83	201NK0085	DF1333	福島市飯坂町字小森谷地	9,767	1	0
84	201NK0086	DF1333	福島市飯坂町字古河岩	1,767	1	0
85	201NK0087	DF1333	福島市飯坂町字古河岩	4,061	1	0
86	201NK0088	DF1334	福島市飯坂町湯野字新湯	5,621	2	0

	箇所番号	図郭番号	所在地	被害想定 範囲面積 m ²	人家 戸数	要配慮者 利用施設数
87	201NK0089	DF1334	福島市飯坂町湯野字湯尻	5,204	2	0
88	201NK0090	DF1334	福島市飯坂町湯野字刎渡堂	11,371	2	0
89	201NK0091	DF1334	福島市飯坂町湯野字新湯	37,124	3	0
90	201NK0092	DF1334	福島市飯坂町湯野字新湯	755	1	0
91	201NK0093	DF1334	福島市飯坂町湯野字大清水	5,027	1	0
92	201NK0094	DF1334	福島市飯坂町字北原	15,453	7	0
93	201NK0095	DF1334	福島市飯坂町湯野字大清水	7,297	1	0
94	201NK0096	DF1334	福島市飯坂町湯野字湯尻	3,923	1	0
95	201NK0097	DF1334	福島市飯坂町字北原	894	1	0
96	201NK0098	DF1334	福島市飯坂町字寺山	3,276	2	0
97	201NK0099	DF1334	福島市飯坂町字寺山	6,986	1	0
98	201NK0100	DF1334	福島市飯坂町湯野字穴原	3,776	1	0
99	201NK0101	DF1334	福島市飯坂町字中ノ内	30,222	6	0
100	201NK0102	DF1334	福島市飯坂町字石転	6,762	1	0
101	201NK0103	DF1341	福島市飯坂町湯野字三ツ俣沢	9,297	1	0
102	201NK0104	DF1341	福島市飯坂町湯野字三角西	10,356	1	0
103	201NK0105	DF1342	福島市飯坂町湯野字一口坂	4,138	1	0
104	201NK0106	DF1342	福島市飯坂町湯野字一口坂	6,124	1	0
105	201NK0107	DF1342	福島市飯坂町湯野字一口坂	2,568	1	0
106	201NK0108	DF1342	福島市飯坂町湯野字一口坂	11,449	3	0
107	201NK0109	DF1342	福島市飯坂町湯野字藪添	880	1	0
108	201NK0110	DF1342	福島市飯坂町湯野字八十山	5,247	2	0
109	201NK0111	DF1343	福島市飯坂町湯野字北穴原	16,665	2	0
110	201NK0112	DF1343	福島市飯坂町湯野字大原山	11,603	1	0
111	201NK0113	DF1343	福島市飯坂町字鍋沢	13,783	2	0
112	201NK0114	DF1343	福島市飯坂町湯野字上川原	27,977	6	1
113	201NK0115	DF1343	福島市飯坂町字鍋沢	1,595	1	0
114	201NK0116	DF1343	福島市飯坂町湯野字瓢沼	2,544	1	0
115	201NK0117	DF1343	福島市飯坂町湯野字館下	1,451	2	0
116	201NK0118	DF1343	福島市飯坂町字小滝	602	1	0
117	201NK0119	DF1343	福島市飯坂町湯野字上川原	667	1	0
118	201NK0120	DF1343	福島市飯坂町字小滝	443	1	0
119	201NK0121	DF1343	福島市飯坂町湯野字館ノ沢	4,367	2	0
120	201NK0122	DF1344	福島市飯坂町湯野字河原	4,262	1	0

	箇所番号	図郭番号	所在地	被害想定 範囲面積 m ²	人家 戸数	要配慮者 利用施設数
121	201NK0123	DF1344	福島市飯坂町湯野字前原	2,118	1	0
122	201NK0124	DF2011	福島市飯坂町中野	20,315	2	0
123	201NK0125	DF2012	福島市飯坂町中野	1,323	1	0
124	201NK0126	DF2111	福島市飯坂町中野字葭沢	21,922	1	0
125	201NK0127	DF2133	福島市大笹生字大平	2,963	1	0
126	201NK0128	DF2134	福島市大笹生字川前	10,686	1	0
127	201NK0130	DF2211	福島市飯坂町中野字銅屋	8,344	1	0
128	201NK0131	DF2211	福島市飯坂町中野字銅屋	9,276	1	0
129	201NK0132	DF2211	福島市飯坂町中野字銅屋	10,416	5	0
130	201NK0133	DF2211	福島市飯坂町中野字銅屋	1,117	1	0
131	201NK0134	DF2212	福島市飯坂町中野字銅屋	25,006	4	0
132	201NK0135	DF2212	福島市飯坂町中野字東銅屋	5,960	1	0
133	201NK0136	DF2212	福島市飯坂町中野字東銅屋	2,276	1	0
134	201NK0137	DF2212	福島市飯坂町中野字東銅屋	12,368	2	0
135	201NK0138	DF2212	福島市飯坂町中野字東銅屋	20,930	2	0
136	201NK0139	DF2214	福島市飯坂町中野字東銅屋	20,016	2	0
137	201NK0140	DF2214	福島市飯坂町中野字俎石	13,610	1	0
138	201NK0143	DF2214	福島市飯坂町中野字俎石	15,815	1	0
139	201NK0144	DF2214	福島市大笹生字中沢	1,762	1	0
140	201NK0145	DF2214	福島市大笹生字中沢	9,053	1	0
141	201NK0146	DF2214	福島市大笹生字苧畑	6,446	1	0
142	201NK0147	DF2214	福島市大笹生字苧畑	3,834	1	0
143	201NK0148	DF2221	福島市飯坂町中野字瀬沼	14,508	1	0
144	201NK0149	DF2223	福島市飯坂町中野字瀬沼	9,154	3	0
145	201NK0150	DF2223	福島市飯坂町中野字瀬沼	1,849	1	0
146	201NK0151	DF2223	福島市飯坂町中野字瀬沼	7,626	1	0
147	201NK0152	DF2223	福島市飯坂町中野字沖根山	7,887	1	0
148	201NK0153	DF2223	福島市飯坂町中野字瀬沼	18,768	1	0
149	201NK0154	DF2223	福島市飯坂町中野字瀬沼	10,919	1	0
150	201NK0155	DF2223	福島市飯坂町中野字沖根山	13,341	1	0
151	201NK0156	DF2223	福島市飯坂町中野字堰場	3,329	1	0
152	201NK0157	DF2223	福島市飯坂町中野字堰場	18,777	2	0
153	201NK0158	DF2223	福島市飯坂町中野字堰場	9,274	1	0
154	201NK0159	DF2223	福島市飯坂町中野字堰場	18,754	9	1

	箇所番号	図郭番号	所在地	被害想定 範囲面積 m ²	人家 戸数	要配慮者 利用施設数
155	201NK0160	DF2223	福島市飯坂町中野字堰坂	1,610	1	0
156	201NK0161	DF2224	福島市飯坂町中野字栃窪	6,358	1	0
157	201NK0162	DF2224	福島市飯坂町中野字堰坂	10,226	1	0
158	201NK0163	DF2224	福島市飯坂町中野字栃窪	9,905	3	0
159	201NK0164	DF2224	福島市飯坂町中野字栃窪	3,902	1	0
160	201NK0165	DF2224	福島市飯坂町中野字滝ノ沢	1,895	3	0
161	201NK0166	DF2224	福島市飯坂町中野字滝ノ沢	4,180	7	0
162	201NK0167	DF2224	福島市飯坂町中野字蛭田	6,137	2	0
163	201NK0168	DF2224	福島市飯坂町中野字沼ノ原	436	1	0
164	201NK0169	DF2224	福島市飯坂町中野字堰坂	38,311	20	0
165	201NK0170	DF2224	福島市飯坂町中野字平	8,820	1	0
166	201NK0171	DF2224	福島市飯坂町中野字堰坂	6,283	4	0
167	201NK0172	DF2224	福島市飯坂町中野字堰坂	21,216	10	0
168	201NK0173	DF2224	福島市飯坂町中野字滝ノ沢	1,063	1	0
169	201NK0174	DF2224	福島市飯坂町中野字堰坂	831	1	0
170	201NK0175	DF2224	福島市飯坂町中野字高田	10,894	5	0
171	201NK0176	DF2224	福島市飯坂町中野字堰坂	23,089	8	0
172	201NK0177	DF2224	福島市飯坂町中野字高田	7,321	2	0
173	201NK0178	DF2224	福島市飯坂町中野字高田	2,685	1	0
174	201NK0179	DF2224	福島市飯坂町中野字小川田	4,106	2	0
175	201NK0180	DF2224	福島市飯坂町中野字小川田	10,108	1	0
176	201NK0181	DF2224	福島市飯坂町中野字滝ノ沢	5,828	1	0
177	201NK0182	DF2242	福島市大笹生字前川子坂	5,727	2	0
178	201NK0183	DF2242	福島市飯坂町平野字沼前	2,448	1	0
179	201NK0184	DF2244	福島市大笹生字鬼越山	3,039	1	0
180	201NK0185	DF2244	福島市大笹生字鬼越山	1,214	1	0
181	201NK0186	DF2244	福島市大笹生字鬼越山	4,631	1	0
182	201NK0187	DF2244	福島市大笹生字座頭石	13,302	4	0
183	201NK0188	DF2244	福島市大笹生字鬼越山	9,723	1	0
184	201NK0189	DF2244	福島市大笹生字座頭石	6,554	1	0
185	201NK0190	DF2311	福島市飯坂町中野字蜂田	5,556	2	0
186	201NK0191	DF2312	福島市飯坂町字中森山	7,162	1	0
187	201NK0192	DF2312	福島市飯坂町字味川田	8,460	1	0
188	201NK0193	DF2312	福島市飯坂町字原口	19,794	6	0

	箇所番号	図郭番号	所在地	被害想定 範囲面積 m ²	人家 戸数	要配慮者 利用施設数
189	201NK0194	DF2312	福島市飯坂町字坂口	832	1	0
190	201NK0195	DF2312	福島市飯坂町字赤川端	8,492	4	0
191	201NK0196	DF2312	福島市飯坂町字御行檀	1,208	3	0
192	201NK0197	DF2312	福島市飯坂町字笠松	4,510	3	1
193	201NK0198	DF2312	福島市飯坂町字笠松	2,358	3	1
194	201NK0199	DF2312	福島市飯坂町字一本松	2,140	1	0
195	201NK0200	DF2312	福島市飯坂町字館	9,724	2	1
196	201NK0201	DF2312	福島市飯坂町字赤館	2,459	2	0
197	201NK0202	DF2312	福島市飯坂町中野字天沼	12,470	5	0
198	201NK0203	DF2313	福島市飯坂町中野字尾崎	3,102	1	0
199	201NK0204	DF2313	福島市飯坂町中野字尾崎	3,959	1	0
200	201NK0205	DF2313	福島市飯坂町中野字原田	5,356	2	0
201	201NK0206	DF2313	福島市飯坂町中野字原田	3,588	1	0
202	201NK0207	DF2313	福島市飯坂町中野字原田	2,117	1	0
203	201NK0208	DF2313	福島市飯坂町中野字高取	905	1	0
204	201NK0209	DF2313	福島市飯坂町中野字平	6,064	1	0
205	201NK0210	DF2313	福島市飯坂町中野字森山	12,342	8	0
206	201NK0211	DF2313	福島市飯坂町中野字高取前	2,612	2	0
207	201NK0212	DF2313	福島市飯坂町中野字高取前	1,153	1	0
208	201NK0213	DF2313	福島市飯坂町中野字高取前	4,767	2	0
209	201NK0214	DF2313	福島市飯坂町中野字森山	21,388	1	0
210	201NK0215	DF2314	福島市飯坂町中野字天沼	2,235	1	0
211	201NK0216	DF2314	福島市飯坂町中野字岸	763	2	0
212	201NK0217	DF2314	福島市飯坂町中野字奴内	14,691	4	0
213	201NK0218	DF2321	福島市飯坂町字小滝	1,787	1	0
214	201NK0219	DF2321	福島市飯坂町湯野字浮石沼	2,082	1	0
215	201NK0220	DF2321	福島市飯坂町湯野字館ヶ沢	11,920	6	0
216	201NK0221	DF2321	福島市飯坂町字釜場	28,958	20	0
217	201NK0222	DF2321	福島市飯坂町湯野字館ヶ沢	3,306	1	0
218	201NK0223	DF2321	福島市飯坂町湯野字中愛宕	2,893	1	0
219	201NK0224	DF2321	福島市飯坂町字若葉町	81,460	55	2
220	201NK0225	DF2321	福島市飯坂町湯野字湯ノ上	49,562	49	2
221	201NK0226	DF2321	福島市飯坂町字若葉町	486	1	0
222	201NK0227	DF2321	福島市飯坂町湯野字西畑	409	1	0

	箇所番号	図郭番号	所在地	被害想定 範囲面積 m ²	人家 戸数	要配慮者 利用施設数
223	201NK0228	DF2321	福島市飯坂町字湯沢	1,394	9	0
224	201NK0229	DF2321	福島市飯坂町湯野字切湯ノ上	12,153	13	0
225	201NK0230	DF2321	福島市飯坂町字大門	4,405	3	0
226	201NK0231	DF2321	福島市飯坂町字立町	625	4	0
227	201NK0232	DF2321	福島市飯坂町字道城町	835	2	0
228	201NK0233	DF2321	福島市飯坂町湯野字湯ノ上	8,003	13	0
229	201NK0234	DF2322	福島市飯坂町湯野字下窪	3,781	1	0
230	201NK0235	DF2322	福島市飯坂町湯野字薬師下	3,575	3	0
231	201NK0236	DF2322	福島市飯坂町湯野字山崎	2,660	1	0
232	201NK0237	DF2323	福島市飯坂町字立町	359	1	0
233	201NK0238	DF2323	福島市飯坂町字西坂下	1,003	2	0
234	201NK0239	DF2331	福島市飯坂町平野字久保上	1,721	1	0
235	201NK0240	DF2331	福島市飯坂町平野字坂下	6,970	1	0
236	201NK0241	DF2332	福島市飯坂町平野字寺前	6,845	4	0
237	201NK0242	DF2332	福島市飯坂町平野字寺前	7,395	2	0
238	201NK0243	DF2332	福島市飯坂町平野字屋敷内	30,356	18	0
239	201NK0244	DF2333	福島市飯坂町平野字源三前	6,555	1	0
240	201NK0245	DF2341	福島市飯坂町字佛坂	6,055	1	0
241	201NK0246	DF2343	福島市飯坂町字星宮下	4,753	2	0
242	201NK0248	DF3111	福島市大笹生字赤岩	27,872	1	0
243	201NK0249	DF3142	福島市大笹生字早坂	6,453	1	0
244	201NK0250	DF3142	福島市大笹生字早坂	16,784	1	0
245	201NK0251	DF3213	福島市大笹生字神ノ裏	5,550	1	0
246	201NK0252	DF3213	福島市大笹生字神ノ裏	6,364	1	0
247	201NK0253	DF3213	福島市大笹生字森子林	4,826	2	0
248	201NK0254	DF3213	福島市大笹生字高林	1,656	2	0
249	201NK0255	DF3214	福島市大笹生字蟹沢	3,782	1	0
250	201NK0256	DF3214	福島市大笹生字山ノ下	6,740	2	0
251	201NK0257	DF3214	福島市大笹生字向平	9,491	2	1
252	201NK0258	DF3214	福島市大笹生字向平	2,178	1	1
253	201NK0259	DF3214	福島市大笹生字向平	4,621	2	2
254	201NK0260	DF3221	福島市大笹生字大倉	7,225	1	0
255	201NK0261	DF3231	福島市大笹生字神ノ裏	5,715	1	0
256	201NK0262	DF3231	福島市大笹生字山神	508	1	0

	箇所番号	図郭番号	所在地	被害想定 範囲面積 m ²	人家 戸数	要配慮者 利用施設数
257	201NK0263	DF3232	福島市大笹生字向平	5,157	1	1
258	201NK0264	DF3233	福島市町庭坂字矢細工	4,248	1	0
259	201NK0265	DF3233	福島市町庭坂字矢細工	2,888	1	0
260	201NK0266	DF3414	福島市鎌田字一本松	3,453	2	0
261	201NK0267	DF3414	福島市鎌田字御仮家	3,109	1	0
262	201NK0268	DF3422	福島市瀬上町字裏山	4,355	1	0
263	201NK0270	DF3424	福島市鎌田字月ノ輪山	1,177	1	0
264	201NK0271	DF3424	福島市鎌田字月ノ輪山	1,435	1	0
265	201NK0272	DF3444	福島市岡島字鹿野	10,745	2	0
266	201NK0273	DF3444	福島市岡島字鹿野	7,017	1	0
267	201NK0274	DF3444	福島市岡島字源氏山	7,856	3	0
268	201NK0275	DF3511	福島市瀬上町字沼西	1,492	1	0
269	201NK0276	DF3513	福島市瀬上町字道田上	842	1	0
270	201NK0277	DF3513	福島市鎌田字月ノ輪山	1,841	1	0
271	201NK0278	DF3513	福島市鎌田字仲森山	3,016	1	0
272	201NK0279	DF3531	福島市鎌田字月ノ輪山	2,065	1	0
273	201NK0280	DF3533	福島市岡島字作田入	3,475	1	0
274	201NK0281	DF3533	福島市岡島字作田入	2,187	1	0
275	201NK0282	DF3533	福島市岡島字古屋館	8,011	1	0
276	201NK0283	DF3533	福島市岡島字古屋館	4,105	1	0
277	201NK0284	DF3533	福島市岡島字上ノ平	5,646	1	0
278	201NK0285	DF3533	福島市岡島字上ノ平	928	1	0
279	201NK0286	DF4033	福島市町庭坂字横道	728	1	0
280	201NK0287	DF4044	福島市在庭坂字中ノ堂	13,042	1	0
281	201NK0288	DF4044	福島市在庭坂字中ノ堂	3,021	2	0
282	201NK0289	DF4044	福島市在庭坂字中ノ堂	11,650	3	0
283	201NK0290	DF4044	福島市在庭坂字中ノ堂	3,838	2	0
284	201NK0291	DF4044	福島市在庭坂字中ノ堂	548	1	0
285	201NK0292	DF4044	福島市在庭坂字中ノ堂	1,990	1	0
286	201NK0293	DF4112	福島市町庭坂字富山	1,900	1	0
287	201NK0294	DF4114	福島市町庭坂字清水原	9,272	1	0
288	201NK0295	DF4121	福島市町庭坂字富山	4,457	1	0
289	201NK0296	DF4121	福島市町庭坂字富山	9,588	1	0
290	201NK0297	DF4121	福島市町庭坂字富山	1,076	1	0

	箇所番号	図郭番号	所在地	被害想定 範囲面積 m ²	人家 戸数	要配慮者 利用施設数
291	201NK0298	DF4121	福島市町庭坂字富山	1,936	1	0
292	201NK0299	DF4121	福島市町庭坂字富山	705	1	0
293	201NK0300	DF4121	福島市町庭坂字富山	3,205	1	0
294	201NK0301	DF4121	福島市町庭坂字富山	425	1	0
295	201NK0302	DF4121	福島市町庭坂字富山	6,390	1	0
296	201NK0303	DF4122	福島市町庭坂字富山	1,861	1	0
297	201NK0304	DF4123	福島市町庭坂字上清水	772	1	0
298	201NK0305	DF4124	福島市町庭坂字黄金坂	7,430	2	0
299	201NK0306	DF4132	福島市在庭坂字小坂	1,048	1	0
300	201NK0307	DF4132	福島市在庭坂字小坂	2,088	1	0
301	201NK0309	DF4134	福島市在庭坂字宇津山	1,961	1	0
302	201NK0310	DF4134	福島市在庭坂字宇津山	4,140	1	0
303	201NK0311	DF4134	福島市在庭坂字宇津山	5,149	1	0
304	201NK0312	DF4134	福島市在庭坂字清水山	24,819	11	0
305	201NK0313	DF4143	福島市在庭坂字水上	2,991	2	0
306	201NK0314	DF4143	福島市在庭坂字下ノ堂	9,115	15	0
307	201NK0315	DF4323	福島市御山字南西原	3,663	2	0
308	201NK0316	DF4323	福島市森合字丹波谷地	1,454	2	0
309	201NK0317	DF4324	福島市御山字遠背戸	8,567	4	0
310	201NK0318	DF4341	福島市森合字一盃森	4,067	5	0
311	201NK0319	DF4341	福島市森合字中谷地	14,386	16	1
312	201NK0320	DF4341	福島市森合字一盃森	2,763	1	0
313	201NK0321	DF4342	福島市駒山	952	1	0
314	201NK0322	DF4342	福島市駒山	1,904	2	0
315	201NK0323	DF4342	福島市駒山	1,040	1	0
316	201NK0324	DF4342	福島市狐塚	5,722	1	0
317	201NK0325	DF4342	福島市狐山	8,209	2	0
318	201NK0326	DF4411	福島市丸子字御山越	8,397	9	0
319	201NK0327	DF4411	福島市丸子字三條院	5,694	1	0
320	201NK0328	DF4411	福島市山居	4,515	5	0
321	201NK0329	DF4411	福島市御山字北坂	4,912	1	0
322	201NK0330	DF4412	福島市山居	3,459	6	0
323	201NK0331	DF4412	福島市山居	781	1	0
324	201NK0332	DF4412	福島市山居	8,067	11	0

	箇所番号	図郭番号	所在地	被害想定 範囲面積 m ²	人家 戸数	要配慮者 利用施設数
325	201NK0333	DF4412	福島市滝元	4,012	1	0
326	201NK0334	DF4412	福島市滝元	7,117	1	0
327	201NK0335	DF4413	福島市御山字谷	1,287	1	0
328	201NK0336	DF4413	福島市御山字谷	1,480	1	0
329	201NK0337	DF4413	福島市御山字谷	3,104	2	0
330	201NK0338	DF4413	福島市御山字甘粕	2,749	2	0
331	201NK0339	DF4413	福島市御山字甘粕	9,792	6	0
332	201NK0340	DF4413	福島市御山字甘粕	649	1	0
333	201NK0341	DF4413	福島市岩谷	1,128	1	0
334	201NK0342	DF4413	福島市山居上	3,181	2	0
335	201NK0343	DF4414	福島市坂登	684	2	0
336	201NK0344	DF4414	福島市坂登	4,397	7	0
337	201NK0345	DF4414	福島市坂登	1,518	3	0
338	201NK0346	DF4414	福島市岩/前	5,958	16	0
339	201NK0347	DF4414	福島市入江町	23,715	23	1
340	201NK0348	DF4422	福島市岡島字前畑	678	1	0
341	201NK0349	DF4422	福島市岡島字薬師入	5,746	1	0
342	201NK0350	DF4422	福島市山口字薬師前	10,795	3	0
343	201NK0351	DF4423	福島市岡部字館	3,796	1	0
344	201NK0352	DF4423	福島市岡部字前山	7,849	1	0
345	201NK0353	DF4423	福島市岡部字大蔵	24,610	12	0
346	201NK0354	DF4424	福島市山口字文字摺	9,895	3	0
347	201NK0355	DF4424	福島市山口字文知摺前	3,872	1	0
348	201NK0356	DF4424	福島市山口字文知摺前	2,472	1	0
349	201NK0357	DF4424	福島市山口字文知摺前	2,591	2	0
350	201NK0358	DF4431	福島市清水山	2,124	2	0
351	201NK0359	DF4431	福島市春日町	20,629	36	0
352	201NK0360	DF4434	福島市渡利字八寺沢下	11,273	2	0
353	201NK0361	DF4434	福島市渡利字三本木	13,908	9	0
354	201NK0362	DF4434	福島市渡利字三本木前	9,523	6	1
355	201NK0363	DF4434	福島市渡利字三本木前	15,795	12	0
356	201NK0364	DF4434	福島市渡利字三本木入	4,315	2	0
357	201NK0365	DF4441	福島市岡部字山際	3,969	1	0
358	201NK0366	DF4441	福島市岡部字新山	3,592	3	0

	箇所番号	図郭番号	所在地	被害想定 範囲面積 m ²	人家 戸数	要配慮者 利用施設数
359	201NK0367	DF4441	福島市岡部字新山	3,963	1	0
360	201NK0368	DF4441	福島市岡部字上川原	8,060	1	0
361	201NK0369	DF4441	福島市岡部字上川原	4,445	1	0
362	201NK0370	DF4441	福島市渡利字梅ノ木畑	7,447	1	0
363	201NK0371	DF4442	福島市山口字梅本	8,587	4	0
364	201NK0372	DF4442	福島市山口字藤柄	3,900	1	0
365	201NK0373	DF4443	福島市渡利字八寺沢下	16,515	4	0
366	201NK0374	DF4443	福島市山口字五本松	6,455	1	0
367	201NK0375	DF4443	福島市山口字宮脇	4,376	1	0
368	201NK0376	DF4443	福島市渡利字八寺沢	6,037	1	0
369	201NK0377	DF4443	福島市山口字五本松	2,051	1	0
370	201NK0378	DF4443	福島市山口字五本松	830	1	0
371	201NK0379	DF4443	福島市山口字五本松	7,512	1	0
372	201NK0380	DF4443	福島市山口字五本松	3,712	1	0
373	201NK0381	DF4443	福島市山口字五本松	3,813	1	0
374	201NK0382	DF4443	福島市山口字五本松	1,315	1	0
375	201NK0383	DF4443	福島市渡利字烏帽子森	3,768	2	0
376	201NK0384	DF4443	福島市渡利字烏帽子森	731	1	0
377	201NK0385	DF4443	福島市渡利字三本木入	18,177	14	0
378	201NK0386	DF4444	福島市山口字坂町	12,157	4	0
379	201NK0387	DF4444	福島市山口字赤埴	2,667	1	0
380	201NK0388	DF4444	福島市山口字坂町	16,331	3	0
381	201NK0389	DF4444	福島市山口字赤埴	4,832	1	0
382	201NK0390	DF4513	福島市山口字入山	2,635	4	0
383	201NK0391	DF4513	福島市山口字入山	1,051	1	0
384	201NK0392	DF4513	福島市山口字沢端	895	1	0
385	201NK0393	DF4513	福島市山口字入山	5,784	1	0
386	201NK0394	DF4513	福島市山口字沢端	5,693	1	0
387	201NK0395	DF4513	福島市山口字入山	5,402	1	0
388	201NK0396	DF4513	福島市山口字瀬戸沢	973	1	0
389	201NK0397	DF4513	福島市山口字瀬戸沢	996	1	0
390	201NK0398	DF4513	福島市山口字瀬戸沢	4,201	1	0
391	201NK0399	DF4513	福島市山口字小坂	4,071	1	0
392	201NK0400	DF4513	福島市山口字中ノ内	1,832	1	0

	箇所番号	図郭番号	所在地	被害想定 範囲面積 m ²	人家 戸数	要配慮者 利用施設数
393	201NK0401	DF4513	福島市山口字金山	1,005	1	0
394	201NK0402	DF4513	福島市山口字金山	1,699	1	0
395	201NK0403	DF4514	伊達市保原町富沢字柳作	2,040	1	0
396	201NK0404	DF4531	福島市山口字新林	10,007	3	0
397	201NK0405	DF4533	福島市山口字山中	3,870	1	0
398	201NK0406	DF4533	福島市山口字作ノ内	1,029	1	0
399	201NK0407	DF4533	福島市山口字山中	2,572	1	0
400	201NK0408	DF4533	福島市山口字柱作	5,039	1	0
401	201NK0409	DF4533	福島市山口字山中	5,068	1	0
402	201NK0410	DF4533	福島市山口字三ノ野原	5,514	1	0
403	201NK0411	DF4533	福島市山口字三ノ野原	2,246	1	0
404	201NK0412	DF4534	福島市大波字黒森	944	1	0
405	201NK0413	DF4534	福島市大波字通草作	13,102	4	0
406	201NK0414	DF4534	福島市大波字通草作	6,977	1	0
407	201NK0415	DF4542	福島市大波字大林	9,337	2	0
408	201NK0416	DF4542	福島市大波字明神	3,816	1	0
409	201NK0417	DF4542	福島市大波字明神	12,135	1	0
410	201NK0418	DF4543	福島市大波字入笠石	3,512	1	0
411	201NK0419	DF4543	福島市大波字笠石	1,189	1	0
412	201NK0420	DF4543	福島市大波字笠石	4,449	2	0
413	201NK0421	DF4543	福島市大波字笠石	6,245	1	0
414	201NK0422	DF4543	福島市大波字清水	1,234	1	0
415	201NK0423	DF4543	福島市大波字笠石山	2,858	1	0
416	201NK0424	DF4543	福島市大波字古内	1,790	1	0
417	201NK0425	DF4543	福島市大波字古内	1,419	1	0
418	201NK0426	DF4543	福島市大波字清水	878	2	0
419	201NK0427	DF4543	福島市大波字古内	15,710	6	0
420	201NK0428	DF4543	福島市大波字上屋敷	4,431	1	0
421	201NK0429	DF4543	福島市大波字上屋敷前	1,698	2	0
422	201NK0430	DF4543	福島市大波字上屋敷	1,757	2	0
423	201NK0431	DF4543	福島市大波字上屋敷	1,093	1	0
424	201NK0432	DF4544	福島市大波字桐ノ作	2,483	1	0
425	201NK0433	DF4544	福島市大波字鳥谷平	3,730	3	0
426	201NK0434	DF4544	福島市大波字小滝ノ入	809	1	0

	箇所番号	図郭番号	所在地	被害想定 範囲面積 m ²	人家 戸数	要配慮者 利用施設数
427	201NK0435	DF4544	福島市大波字滝ノ入	3,519	2	0
428	201NK0436	DF4544	福島市大波字滝ノ入	1,831	1	0
429	201NK0437	DF4544	福島市大波字小滝ノ入	1,504	1	0
430	201NK0438	DF4544	福島市大波字小滝ノ入	2,876	1	0
431	201NK0439	DF4544	福島市大波字鳥谷平	3,435	1	0
432	201NK0440	DF4544	福島市大波字滝ノ入	7,915	1	0
433	201NK0441	DF4544	福島市大波字柵町	1,367	2	0
434	201NK0442	DF4544	福島市大波字岩崎	3,914	2	0
435	201NK0443	DF4544	福島市大波字滝ノ入	15,846	9	0
436	201NK0444	DF4544	福島市大波字古内前	2,008	1	0
437	201NK0445	DF4544	福島市大波字小豆畑	1,006	1	0
438	201NK0446	DF4544	福島市大波字石田	1,148	2	0
439	201NK0447	DF4631	福島市大波字淵ノ上	1,945	1	0
440	201NK0448	DF4631	福島市大波字淵ノ上	1,477	1	0
441	201NK0449	DF4631	福島市大波字大西	11,589	5	0
442	201NK0450	DF4633	福島市大波字鳥谷平	3,097	2	0
443	201NK0451	DF4633	福島市大波字鳥谷平	4,021	3	0
444	201NK0452	DF4633	福島市大波字五倫平	15,601	4	0
445	201NK0453	DF4633	福島市大波字岩崎	7,214	4	0
446	201NK0454	DF4633	福島市大波字岩崎	16,168	4	0
447	201NK0455	DF4633	福島市大波字冷田山	14,354	2	0
448	201NK0456	DF4633	福島市大波字冷田山	6,107	2	0
449	201NK0457	DF5012	福島市町庭坂字高湯	1,936	2	0
450	201NK0458	DF5012	福島市町庭坂字目洗川	2,517	1	0
451	201NK0459	DF5012	福島市町庭坂字高湯	4,091	1	0
452	201NK0460	DF5012	福島市町庭坂字高湯	766	2	0
453	201NK0461	DF5012	福島市町庭坂字目洗川	564	1	0
454	201NK0462	DF5012	福島市町庭坂字高湯	6,172	1	0
455	201NK0463	DF5012	福島市町庭坂字高湯	12,411	2	0
456	201NK0464	DF5012	福島市町庭坂字高湯	1,017	1	0
457	201NK0465	DF5012	福島市町庭坂字高湯	1,025	1	0
458	201NK0466	DF5012	福島市町庭坂字高湯	4,484	1	0
459	201NK0467	DF5012	福島市町庭坂字高湯	6,904	1	0
460	201NK0468	DF5014	福島市町庭坂字神ノ森	25,183	1	0

	箇所番号	図郭番号	所在地	被害想定 範囲面積 m ²	人家 戸数	要配慮者 利用施設数
461	201NK0469	DF5021	福島市町庭坂字高湯	1,750	1	0
462	201NK0470	DF5021	福島市町庭坂字高湯	9,521	2	0
463	201NK0471	DF5021	福島市町庭坂字高湯	3,635	1	0
464	201NK0472	DF5022	福島市在庭坂字中ノ堂	560	1	0
465	201NK0473	DF5022	福島市在庭坂字中ノ堂	612	1	0
466	201NK0474	DF5022	福島市在庭坂字金堀沢	4,535	2	0
467	201NK0475	DF5112	福島市在庭坂字清水山	2,460	1	0
468	201NK0476	DF5112	福島市在庭坂字上ノ堂	1,686	1	0
469	201NK0477	DF5112	福島市在庭坂字姥堂	6,502	1	0
470	201NK0478	DF5113	福島市桜本字木通沢	10,516	1	0
471	201NK0479	DF5121	福島市在庭坂字栃清水	13,308	7	0
472	201NK0480	DF5131	福島市桜本字愛宕前	2,819	1	0
473	201NK0481	DF5131	福島市桜本字愛宕前	2,415	1	0
474	201NK0482	DF5132	福島市桜本字白津	6,703	1	0
475	201NK0483	DF5132	福島市桜本字男浪	2,894	1	0
476	201NK0484	DF5132	福島市桜本字男浪	2,280	1	0
477	201NK0485	DF5134	福島市佐原字四萩坂山	3,687	1	0
478	201NK0486	DF5143	福島市佐原字三助	4,936	2	0
479	201NK0487	DF5143	福島市佐原字後大木坂	3,552	1	0
480	201NK0488	DF5412	福島市渡利字三本木入	1,522	1	0
481	201NK0489	DF5412	福島市渡利字三本木入	5,302	4	0
482	201NK0490	DF5412	福島市渡利字仏根	5,194	1	0
483	201NK0491	DF5412	福島市渡利字仏根	5,622	1	0
484	201NK0492	DF5412	福島市渡利字仏根	3,484	3	0
485	201NK0493	DF5412	福島市渡利字仏根	10,740	1	0
486	201NK0494	DF5412	福島市渡利字岩根町	35,378	10	0
487	201NK0495	DF5412	福島市渡利字岩崎町	13,135	9	0
488	201NK0496	DF5412	福島市渡利字山崎	1,698	1	0
489	201NK0497	DF5413	福島市渡利字岩下	43,990	15	0
490	201NK0498	DF5414	福島市渡利字扇田町	3,790	3	0
491	201NK0499	DF5414	福島市渡利字高谷	694	2	0
492	201NK0500	DF5414	福島市渡利字山崎下	3,137	8	0
493	201NK0501	DF5414	福島市渡利字渡利町	13,223	5	0
494	201NK0502	DF5421	福島市渡利字三本木入	7,131	10	0

	箇所番号	図郭番号	所在地	被害想定 範囲面積 m ²	人家 戸数	要配慮者 利用施設数
495	201NK0503	DF5421	福島市渡利字茶屋	7,582	2	0
496	201NK0504	DF5421	福島市渡利字茶屋	12,800	2	0
497	201NK0505	DF5421	福島市渡利字茶屋	22,610	8	0
498	201NK0506	DF5421	福島市渡利字日向	1,602	1	0
499	201NK0507	DF5421	福島市渡利字坂下	8,891	2	0
500	201NK0508	DF5421	福島市渡利字高谷入	5,375	1	0
501	201NK0509	DF5421	福島市渡利字坂下	13,481	2	0
502	201NK0510	DF5421	福島市渡利字高谷入	2,527	1	0
503	201NK0511	DF5422	福島市山口字女形	10,916	2	0
504	201NK0512	DF5422	福島市渡利字北櫛森	6,280	1	0
505	201NK0513	DF5422	福島市山口字女形	3,141	1	0
506	201NK0514	DF5422	福島市渡利字日向	11,647	1	0
507	201NK0515	DF5422	福島市渡利字長畑	496	1	0
508	201NK0516	DF5422	福島市渡利字長畑	2,678	1	0
509	201NK0517	DF5423	福島市渡利字坂下	5,349	1	0
510	201NK0518	DF5423	福島市渡利字坂下	2,801	1	0
511	201NK0519	DF5423	福島市渡利字高谷	3,796	3	0
512	201NK0520	DF5423	福島市渡利字高谷	29,230	19	0
513	201NK0521	DF5423	福島市渡利字金畑	8,086	4	0
514	201NK0522	DF5423	福島市渡利字下館	7,414	1	0
515	201NK0523	DF5423	福島市渡利字康善寺	1,160	1	0
516	201NK0524	DF5423	福島市渡利字下館	4,223	1	0
517	201NK0525	DF5423	福島市渡利字康善寺	11,736	4	0
518	201NK0526	DF5423	福島市渡利字高倉	3,356	1	0
519	201NK0527	DF5423	福島市渡利字下館	11,804	3	0
520	201NK0528	DF5424	福島市渡利字南櫛森	1,715	1	0
521	201NK0529	DF5424	福島市渡利字鍛冶ノ原	4,252	1	0
522	201NK0530	DF5424	福島市渡利字金山	4,816	1	0
523	201NK0531	DF5431	福島市小倉寺字椿館	576	1	0
524	201NK0532	DF5431	福島市渡利字丸田	1,978	1	0
525	201NK0533	DF5431	福島市小倉寺字大平山	1,351	3	0
526	201NK0534	DF5431	福島市渡利字岩下	2,037	1	0
527	201NK0535	DF5431	福島市渡利字土入	904	1	0
528	201NK0536	DF5431	福島市小倉寺字兜石	1,943	1	0

	箇所番号	図郭番号	所在地	被害想定 範囲面積 m ²	人家 戸数	要配慮者 利用施設数
529	201NK0537	DF5431	福島市渡利字土入	4,598	1	0
530	201NK0538	DF5431	福島市小倉寺字元屋敷	1,061	1	0
531	201NK0539	DF5431	福島市小倉寺字元屋敷	9,710	2	0
532	201NK0540	DF5431	福島市小倉寺字元屋敷	1,072	1	0
533	201NK0541	DF5431	福島市小倉寺字花塚山	973	1	0
534	201NK0542	DF5431	福島市小倉寺字稻荷山	9,360	10	0
535	201NK0543	DF5431	福島市小倉寺字稻荷山	1,666	2	0
536	201NK0544	DF5431	福島市小倉寺字稻荷山	10,592	15	0
537	201NK0545	DF5431	福島市小倉寺字中ノ内	7,459	11	0
538	201NK0546	DF5432	福島市渡利字金屋敷	4,540	1	0
539	201NK0547	DF5432	福島市渡利字砂沢	2,478	2	0
540	201NK0548	DF5432	福島市渡利字小舟入	7,418	3	0
541	201NK0549	DF5432	福島市渡利字小舟原	4,243	1	0
542	201NK0550	DF5432	福島市渡利字小舟原	4,213	1	0
543	201NK0551	DF5432	福島市渡利字高畑	16,369	14	0
544	201NK0552	DF5432	福島市渡利字高畑	3,880	3	0
545	201NK0553	DF5432	福島市渡利字高畑	2,950	1	0
546	201NK0554	DF5432	福島市渡利字高畑	2,505	1	0
547	201NK0555	DF5433	福島市小倉寺字池ノ作	1,162	1	0
548	201NK0556	DF5433	福島市小倉寺字辻ノ内	1,356	3	0
549	201NK0557	DF5433	福島市小倉寺字池ノ作	3,071	5	0
550	201NK0558	DF5433	福島市小倉寺字池ノ作	794	1	0
551	201NK0559	DF5433	福島市鳥谷野字二ツ石	14,648	10	0
552	201NK0560	DF5433	福島市小倉寺字経塚山	2,140	1	0
553	201NK0561	DF5433	福島市小倉寺字寺坂	3,960	1	0
554	201NK0562	DF5433	福島市小倉寺字寺坂	1,046	1	0
555	201NK0563	DF5433	福島市小倉寺字平場山	5,834	2	0
556	201NK0564	DF5433	福島市小倉寺字平場山	7,394	3	0
557	201NK0565	DF5434	福島市渡利字鳥居沢	8,817	1	0
558	201NK0566	DF5434	福島市小倉寺字寺坂	5,797	1	0
559	201NK0567	DF5434	福島市渡利字絵馬平	4,619	1	0
560	201NK0568	DF5434	福島市小倉寺字寺坂	1,699	1	0
561	201NK0569	DF5434	福島市渡利字絵馬平	3,078	2	0
562	201NK0570	DF5434	福島市渡利字絵馬平	9,841	2	0

	箇所番号	図郭番号	所在地	被害想定 範囲面積 m ²	人家 戸数	要配慮者 利用施設数
563	201NK0571	DF5434	福島市渡利字絵馬平	624	1	0
564	201NK0572	DF5434	福島市渡利字絵馬平	8,005	4	0
565	201NK0573	DF5434	福島市渡利字絵馬平	1,197	1	0
566	201NK0574	DF5441	福島市渡利字躑躅山	10,395	1	0
567	201NK0575	DF5441	福島市渡利字南十六原	1,837	1	0
568	201NK0576	DF5441	福島市渡利字高倉	6,486	1	0
569	201NK0577	DF5441	福島市渡利字原	4,827	1	0
570	201NK0578	DF5441	福島市渡利字南十六原	4,089	1	0
571	201NK0579	DF5441	福島市渡利字梅久保	3,651	7	0
572	201NK0580	DF5441	福島市渡利字梅久保	1,754	1	0
573	201NK0581	DF5511	福島市山口字中入	1,286	1	0
574	201NK0582	DF5511	福島市山口字中入	5,774	1	0
575	201NK0583	DF5511	福島市山口字行部	2,649	1	0
576	201NK0584	DF5511	福島市山口字行部	8,660	1	0
577	201NK0585	DF5511	福島市山口字庚壇	3,284	1	0
578	201NK0586	DF5511	福島市山口字行部	2,688	1	0
579	201NK0587	DF5511	福島市山口字行部	4,643	1	0
580	201NK0588	DF5511	福島市山口字策森	8,861	1	0
581	201NK0589	DF5511	福島市山口字行部	6,824	1	0
582	201NK0590	DF5511	福島市山口字砥石	11,238	1	0
583	201NK0591	DF5511	福島市山口字平内屋敷	18,055	4	0
584	201NK0592	DF5511	福島市山口字砥石	1,980	1	0
585	201NK0593	DF5511	福島市山口字砥石	14,997	2	0
586	201NK0594	DF5511	福島市山口字平内屋敷	1,574	1	0
587	201NK0595	DF5511	福島市山口字砥石	28,941	6	0
588	201NK0596	DF5512	福島市大波字古戸	2,384	1	0
589	201NK0597	DF5512	福島市大波字菖蒲沢	1,026	1	0
590	201NK0598	DF5512	福島市大波字古戸	9,688	3	0
591	201NK0599	DF5512	福島市大波字熊野山	4,740	2	0
592	201NK0600	DF5512	福島市大波字水戸内	698	1	0
593	201NK0601	DF5512	福島市大波字熊野山	1,153	1	1
594	201NK0602	DF5512	福島市大波字熊野山	4,777	1	1
595	201NK0603	DF5512	福島市大波字水戸内	1,221	1	0
596	201NK0604	DF5512	福島市大波字水戸内	2,387	2	0

	箇所番号	図郭番号	所在地	被害想定 範囲面積 m ²	人家 戸数	要配慮者 利用施設数
597	201NK0605	DF5512	福島市大波字熊野山	2,434	1	0
598	201NK0606	DF5512	福島市大波字水戸内	1,023	1	0
599	201NK0607	DF5512	福島市大波字戸石	9,884	2	0
600	201NK0608	DF5512	福島市大波字姥ヶ懐	3,347	1	0
601	201NK0609	DF5512	福島市大波字姥ヶ懐	10,431	3	0
602	201NK0610	DF5512	福島市大波字姥ヶ懐	2,160	1	0
603	201NK0611	DF5512	福島市大波字姥ヶ懐	15,771	1	0
604	201NK0612	DF5513	福島市大波字荻久保	966	1	0
605	201NK0613	DF5513	福島市大波字荻久保	2,307	1	0
606	201NK0614	DF5513	福島市山口字板山	7,222	1	0
607	201NK0615	DF5514	福島市大波字土屋場	2,573	1	0
608	201NK0616	DF5514	福島市大波字荻久保入向	5,992	5	0
609	201NK0617	DF5514	福島市大波字荻久保	7,930	1	0
610	201NK0618	DF5521	福島市大波字上屋敷	8,152	4	0
611	201NK0619	DF5521	福島市大波字竹ノ内	6,448	2	0
612	201NK0620	DF5521	福島市大波字古戸	2,293	1	0
613	201NK0621	DF5521	福島市大波字古戸	5,354	1	0
614	201NK0622	DF5521	福島市大波字竹ノ内	5,062	1	0
615	201NK0623	DF5521	福島市大波字古戸	10,452	1	0
616	201NK0624	DF5521	福島市大波字竹ノ内	3,979	1	0
617	201NK0625	DF5521	福島市大波字古戸	5,316	1	0
618	201NK0626	DF5521	福島市大波字竹ノ内	1,770	1	0
619	201NK0627	DF5521	福島市大波字栃久保	3,685	1	0
620	201NK0628	DF5522	福島市大波字平山	4,763	1	0
621	201NK0629	DF5522	福島市大波字若地	1,909	1	0
622	201NK0630	DF5522	福島市大波字若地	6,018	1	0
623	201NK0631	DF5522	福島市大波字若地	808	1	0
624	201NK0632	DF5522	福島市大波字若地	2,600	1	0
625	201NK0633	DF5522	福島市大波字若地	7,290	1	0
626	201NK0634	DF5522	福島市大波字下染屋	7,324	2	0
627	201NK0635	DF5522	福島市大波字下染屋	9,103	2	0
628	201NK0636	DF5522	福島市大波字下染屋	8,217	1	0
629	201NK0637	DF5523	福島市大波字水戸内向	3,667	1	0
630	201NK0638	DF5523	福島市大波字大栢	5,055	2	0

	箇所番号	図郭番号	所在地	被害想定 範囲面積 m ²	人家 戸数	要配慮者 利用施設数
631	201NK0639	DF5523	福島市大波字水戸内向	4,124	1	0
632	201NK0640	DF5524	福島市大波字大栢	2,733	1	0
633	201NK0641	DF5531	福島市大波字荻久保入	3,937	1	0
634	201NK0642	DF5531	福島市大波字奈良婦	10,973	1	0
635	201NK0643	DF5531	福島市大波字曲々坂	2,266	1	0
636	201NK0644	DF5531	福島市大波字芽久保	3,982	1	0
637	201NK0645	DF5531	福島市大波字芽久保	3,467	1	0
638	201NK0646	DF5531	福島市渡利字七色椒	1,559	1	0
639	201NK0647	DF5531	福島市渡利字十万劫	4,115	1	0
640	201NK0648	DF5531	福島市大波字芽久保	2,714	1	0
641	201NK0649	DF5532	福島市大波字奈良婦	1,033	1	0
642	201NK0650	DF5532	福島市大波字奈良婦	4,081	1	0
643	201NK0651	DF5532	福島市大波字曲々坂	7,044	2	0
644	201NK0652	DF5532	福島市大波字曲々坂	886	1	0
645	201NK0653	DF5532	福島市大波字高森	2,839	1	0
646	201NK0654	DF5532	福島市大波字一里壇入	5,029	1	0
647	201NK0655	DF5532	福島市大波字一里壇入	5,075	1	0
648	201NK0656	DF5532	福島市大波字一里壇入	3,706	1	0
649	201NK0657	DF5533	福島市大波字八才子	13,394	2	0
650	201NK0658	DF5533	福島市大波字八才子	5,975	1	0
651	201NK0659	DF5533	福島市大波字八才子	3,741	1	0
652	201NK0660	DF5533	福島市渡利字百枚田	4,686	1	0
653	201NK0661	DF5534	福島市大波字一里壇入	1,435	1	0
654	201NK0662	DF5534	福島市大波字一里壇入	7,936	1	0
655	201NK0663	DF5534	福島市大波字高森	1,332	1	0
656	201NK0664	DF5534	福島市大波字高森	1,495	1	0
657	201NK0665	DF5534	福島市大波字一里壇	13,914	4	0
658	201NK0666	DF5534	福島市大波字一里壇	1,107	1	0
659	201NK0667	DF5534	福島市大波字久保	1,441	1	0
660	201NK0668	DF5534	福島市大波字一里壇	1,573	1	0
661	201NK0669	DF5534	福島市大波字高森	2,395	1	0
662	201NK0670	DF5534	福島市大波字久保	13,749	3	0
663	201NK0671	DF5534	福島市大波字高森	7,089	1	0
664	201NK0672	DF5534	福島市大波字高森	14,458	2	0

	箇所番号	図郭番号	所在地	被害想定 範囲面積 m ²	人家 戸数	要配慮者 利用施設数
665	201NK0673	DF5534	福島市大波字高森	732	1	0
666	201NK0674	DF5534	福島市大波字高森	725	1	0
667	201NK0675	DF5534	福島市大波字小畑沢	3,996	1	0
668	201NK0676	DF5534	福島市大波字小畑沢	2,473	1	0
669	201NK0677	DF5534	福島市大波字小畑沢	2,679	1	0
670	201NK0678	DF5534	福島市大波字小畑沢	4,158	1	0
671	201NK0679	DF5534	福島市大波字小畑沢山	4,124	1	0
672	201NK0680	DF5534	福島市大波字小畑沢	7,165	1	0
673	201NK0681	DF5534	福島市大波字小畑沢	2,629	1	0
674	201NK0682	DF5541	福島市大波字当下	10,012	1	0
675	201NK0683	DF5541	福島市大波字当下	8,492	1	0
676	201NK0684	DF5541	福島市大波字当下	8,872	1	0
677	201NK0685	DF5541	福島市大波字当下	12,302	2	0
678	201NK0686	DF5541	福島市大波字中田	13,329	4	0
679	201NK0687	DF5541	福島市大波字中田	9,860	3	0
680	201NK0688	DF5541	福島市大波字中田	7,261	1	0
681	201NK0689	DF5543	福島市大波字荻田	6,374	1	0
682	201NK0690	DF5543	福島市大波字荻田	6,546	1	0
683	201NK0691	DF5543	福島市大波字台田	11,625	1	0
684	201NK0692	DF6043	福島市佐原字竹ノ森	4,929	1	0
685	201NK0693	DF6043	福島市佐原字竹ノ森	4,980	1	0
686	201NK0694	DF6112	福島市佐原字寺前	3,709	1	0
687	201NK0695	DF6112	福島市佐原字寺前	1,687	1	0
688	201NK0696	DF6112	福島市佐原字寺前	1,104	1	0
689	201NK0697	DF6114	福島市佐原字東久保	2,145	1	0
690	201NK0698	DF6114	福島市佐原字入不動	5,835	1	0
691	201NK0699	DF6114	福島市佐原字入不動	2,056	1	0
692	201NK0700	DF6114	福島市佐原字入不動	7,904	1	0
693	201NK0701	DF6132	福島市佐原字竹ノ森	2,307	1	0
694	201NK0702	DF6132	福島市佐原字竹ノ森	3,332	1	0
695	201NK0703	DF6133	福島市佐原字竹ノ森	7,039	1	0
696	201NK0704	DF6134	福島市佐原字西手城森	3,880	4	0
697	201NK0705	DF6134	福島市佐原字西手城森	2,771	1	0
698	201NK0706	DF6134	福島市佐原字滝山	4,041	1	0

	箇所番号	図郭番号	所在地	被害想定 範囲面積 m ²	人家 戸数	要配慮者 利用施設数
699	201NK0707	DF6143	福島市荒井字地蔵原	9,088	1	0
700	201NK0709	DF6144	福島市荒井字横塚	8,811	1	0
701	201NK0710	DF6144	福島市荒井字横塚	680	1	0
702	201NK0711	DF6144	福島市荒井字横塚	5,247	3	0
703	201NK0712	DF6144	福島市荒井字横塚	422	1	0
704	201NK0713	DF6144	福島市荒井字横塚	7,015	1	0
705	201NK0714	DF6221	福島市上鳥渡字山王	15,880	2	0
706	201NK0715	DF6221	福島市上鳥渡字山王	7,542	4	0
707	201NK0716	DF6221	福島市上鳥渡字しのぶ台	22,771	12	0
708	201NK0717	DF6221	福島市上鳥渡字山王	1,005	1	0
709	201NK0718	DF6221	福島市上鳥渡字向山	16,079	3	1
710	201NK0719	DF6221	福島市上鳥渡字しのぶ台	5,935	9	0
711	201NK0720	DF6222	福島市下鳥渡字寺東	861	1	0
712	201NK0721	DF6222	福島市下鳥渡字石子後	6,602	2	0
713	201NK0722	DF6223	福島市上鳥渡字しのぶ台	3,666	3	0
714	201NK0723	DF6223	福島市上鳥渡字永作	9,234	2	0
715	201NK0724	DF6223	福島市上鳥渡字永作	7,508	2	0
716	201NK0725	DF6223	福島市上鳥渡字しのぶ台	6,504	10	0
717	201NK0726	DF6223	福島市上鳥渡字しのぶ台	10,648	8	0
718	201NK0727	DF6224	福島市上鳥渡字永作	1,809	1	0
719	201NK0728	DF6224	福島市上鳥渡字永作	24,311	4	0
720	201NK0729	DF6224	福島市上鳥渡字吹上	7,803	1	0
721	201NK0730	DF6224	福島市山田字金坪	11,245	4	0
722	201NK0731	DF6233	福島市荒井字下七ツ森	11,372	1	0
723	201NK0732	DF6233	福島市荒井字横塚	1,477	3	0
724	201NK0733	DF6234	福島市山田字赤仁井田	2,784	1	0
725	201NK0734	DF6241	福島市上鳥渡字堤下	2,241	1	0
726	201NK0735	DF6241	福島市山田字麦ヶ入	5,327	2	0
727	201NK0736	DF6241	福島市山田字高野坂	9,087	6	0
728	201NK0737	DF6241	福島市山田字麦ヶ入	2,945	1	0
729	201NK0738	DF6241	福島市山田字上山田	11,924	2	0
730	201NK0739	DF6242	福島市山田字台	857	1	0
731	201NK0740	DF6242	福島市山田字沼ノ下	6,075	1	0
732	201NK0741	DF6242	福島市山田字山ノ田	4,822	1	0

	箇所番号	図郭番号	所在地	被害想定 範囲面積 m ²	人家 戸数	要配慮者 利用施設数
733	201NK0742	DF6242	福島市山田字高才	4,218	2	0
734	201NK0743	DF6242	福島市山田字高才	704	1	0
735	201NK0744	DF6242	福島市山田字高才	5,953	1	0
736	201NK0745	DF6242	福島市山田字七曲	3,030	1	0
737	201NK0746	DF6242	福島市山田字七曲	9,281	1	0
738	201NK0747	DF6243	福島市山田字蛇口	9,271	1	0
739	201NK0748	DF6243	福島市山田字蛇音山	3,227	1	0
740	201NK0749	DF6243	福島市山田字蛇音山	8,950	1	0
741	201NK0750	DF6243	福島市山田字音坊	2,883	1	0
742	201NK0751	DF6243	福島市山田字音坊	3,690	1	0
743	201NK0752	DF6243	福島市山田字音坊	6,573	1	0
744	201NK0753	DF6243	福島市山田字割石	5,156	2	0
745	201NK0754	DF6244	福島市小田字天沼	9,022	4	0
746	201NK0755	DF6244	福島市山田字手代森	4,516	1	0
747	201NK0756	DF6244	福島市小田字大久保瀬戸	3,202	2	0
748	201NK0757	DF6244	福島市山田字森山	1,600	1	0
749	201NK0758	DF6244	福島市小田字西窪	2,251	1	0
750	201NK0759	DF6311	福島市大森字腰巻	7,918	1	0
751	201NK0760	DF6311	福島市大森字竹ノ内前	2,701	1	0
752	201NK0761	DF6313	福島市山田字芋渚	3,071	1	0
753	201NK0762	DF6313	福島市山田字芋渚	730	1	0
754	201NK0763	DF6313	福島市山田字長者窪	2,585	2	0
755	201NK0764	DF6313	福島市山田字田中	1,319	1	0
756	201NK0765	DF6321	福島市太平寺字沖高	1,794	1	0
757	201NK0766	DF6321	福島市永井川字宮ノ下	1,646	2	0
758	201NK0767	DF6323	福島市永井川字西光寺	1,954	2	0
759	201NK0768	DF6324	福島市伏拝字清水内	1,521	1	0
760	201NK0769	DF6324	福島市黒岩字沼ノ上	3,951	2	0
761	201NK0770	DF6324	福島市伏拝字羽山岳	602	1	0
762	201NK0771	DF6324	福島市伏拝字行人脇	888	2	0
763	201NK0772	DF6324	福島市伏拝字行人脇	1,304	2	0
764	201NK0773	DF6324	福島市伏拝字行人脇	1,030	1	0
765	201NK0774	DF6324	福島市黒岩字諏訪山	4,614	1	0
766	201NK0775	DF6324	福島市黒岩字諏訪山	2,515	1	0

	箇所番号	図郭番号	所在地	被害想定 範囲面積 m ²	人家 戸数	要配慮者 利用施設数
767	201NK0776	DF6324	福島市伏拝字行人脇	2,756	2	0
768	201NK0777	DF6324	福島市伏拝字行人森	6,787	4	0
769	201NK0778	DF6324	福島市伏拝字山合	1,567	1	0
770	201NK0779	DF6324	福島市伏拝字沼ノ上	2,684	3	0
771	201NK0780	DF6324	福島市伏拝字大日向	3,041	1	0
772	201NK0781	DF6324	福島市永井川字東山	587	1	0
773	201NK0782	DF6324	福島市伏拝字稲荷森	6,760	1	0
774	201NK0783	DF6324	福島市伏拝字沼ノ上	1,087	2	0
775	201NK0784	DF6331	福島市小田字正夫田	4,298	1	0
776	201NK0785	DF6331	福島市小田字正夫田	4,039	1	0
777	201NK0786	DF6342	福島市伏拝字沼ノ上	27,228	5	1
778	201NK0787	DF6342	福島市伏拝字西	803	1	0
779	201NK0788	DF6342	福島市伏拝字沼ノ上	4,124	11	0
780	201NK0789	DF6342	福島市伏拝字西	5,823	2	0
781	201NK0790	DF6342	福島市伏拝字沼ノ上	3,433	1	0
782	201NK0791	DF6342	福島市伏拝字沼ノ上	2,468	1	0
783	201NK0792	DF6342	福島市平石字原高屋	7,908	2	0
784	201NK0793	DF6342	福島市伏拝字沼ノ上	1,965	1	1
785	201NK0794	DF6342	福島市清水町字北谷地	12,870	5	0
786	201NK0795	DF6344	福島市蓬萊町1丁目	3,156	2	0
787	201NK0796	DF6344	福島市蓬萊町1丁目	3,650	1	0
788	201NK0797	DF6411	福島市小倉寺字美濃輪	2,164	1	0
789	201NK0798	DF6411	福島市南向台2丁目	4,785	6	0
790	201NK0799	DF6411	福島市黒岩字戸ノ内	7,900	4	0
791	201NK0800	DF6411	福島市小倉寺字稲場	10,243	2	0
792	201NK0801	DF6411	福島市小倉寺字高畑	3,559	1	0
793	201NK0802	DF6411	福島市南向台1丁目	21,191	1	0
794	201NK0803	DF6411	福島市黒岩字上ノ町	5,339	2	0
795	201NK0804	DF6411	福島市黒岩字上ノ町	2,394	1	0
796	201NK0805	DF6411	福島市黒岩字宮ノ下	5,579	2	0
797	201NK0806	DF6412	福島市南向台2丁目	8,266	4	0
798	201NK0807	DF6412	福島市南向台2丁目	9,218	5	0
799	201NK0808	DF6412	福島市渡利字絵馬平	5,536	2	0
800	201NK0809	DF6412	福島市渡利字絵馬平	1,992	1	0

	箇所番号	図郭番号	所在地	被害想定 範囲面積 m ²	人家 戸数	要配慮者 利用施設数
801	201NK0810	DF6412	福島市南向台3丁目	11,041	1	0
802	201NK0811	DF6412	福島市南向台2丁目	7,972	2	0
803	201NK0812	DF6412	福島市南向台2丁目	2,087	1	0
804	201NK0813	DF6412	福島市渡利字上岩谷	5,295	4	0
805	201NK0814	DF6412	福島市渡利字前河原	7,904	3	0
806	201NK0815	DF6412	福島市渡利字上岩谷	3,192	2	0
807	201NK0816	DF6412	福島市渡利字下岩谷	5,408	1	0
808	201NK0817	DF6413	福島市黒岩字上/町	2,029	1	0
809	201NK0818	DF6413	福島市黒岩字上/町	14,623	1	0
810	201NK0819	DF6413	福島市南向台1丁目	24,906	1	0
811	201NK0820	DF6413	福島市南向台1丁目	949	2	0
812	201NK0821	DF6413	福島市南向台1丁目	19,209	2	0
813	201NK0822	DF6413	福島市南向台1丁目	2,449	4	0
814	201NK0823	DF6413	福島市小倉寺字山神前	5,068	2	0
815	201NK0824	DF6413	福島市南向台1丁目	17,522	3	0
816	201NK0825	DF6413	福島市小倉寺字高畑	1,634	1	0
817	201NK0826	DF6414	福島市渡利字前河原	20,986	5	0
818	201NK0827	DF6414	福島市南向台2丁目	19,659	1	0
819	201NK0828	DF6414	福島市黒岩字小原	1,216	1	0
820	201NK0829	DF6421	福島市渡利字絵馬平	2,044	1	0
821	201NK0830	DF6421	福島市渡利字割石作	5,150	3	0
822	201NK0831	DF6421	福島市渡利字割石作	9,957	3	0
823	201NK0832	DF6421	福島市渡利字岩道坂	6,766	1	0
824	201NK0833	DF6421	福島市渡利字割石作	7,370	1	0
825	201NK0834	DF6421	福島市渡利字割石作	2,921	1	0
826	201NK0835	DF6421	福島市渡利字藪下	886	1	0
827	201NK0836	DF6421	福島市渡利字中山	1,821	1	0
828	201NK0837	DF6421	福島市渡利字割石作	3,233	2	0
829	201NK0838	DF6422	福島市渡利字萩平	3,888	1	0
830	201NK0839	DF6422	福島市渡利字程前	5,646	1	0
831	201NK0840	DF6422	福島市渡利字程前	10,761	1	0
832	201NK0841	DF6422	福島市渡利字高平	1,598	1	0
833	201NK0842	DF6423	福島市渡利字中山	2,192	1	0
834	201NK0843	DF6423	福島市渡利字上岩谷	6,253	2	0

	箇所番号	図郭番号	所在地	被害想定 範囲面積 m ²	人家 戸数	要配慮者 利用施設数
835	201NK0844	DF6423	福島市渡利字石垣	886	1	0
836	201NK0845	DF6423	福島市渡利字白巻	3,478	1	0
837	201NK0846	DF6423	福島市渡利字上岩谷	942	1	0
838	201NK0847	DF6423	福島市渡利字白巻	962	1	0
839	201NK0848	DF6423	福島市渡利字白巻	9,567	1	0
840	201NK0849	DF6423	福島市渡利字藪下	2,005	1	0
841	201NK0850	DF6423	福島市渡利字愛宕下	3,965	1	0
842	201NK0851	DF6423	福島市渡利字上岩谷	13,668	1	0
843	201NK0852	DF6423	福島市渡利字藪下	18,596	6	0
844	201NK0853	DF6423	福島市渡利字稲場	3,897	1	0
845	201NK0854	DF6423	福島市渡利字稲場	2,992	1	0
846	201NK0855	DF6423	福島市渡利字稲場	2,994	1	0
847	201NK0856	DF6423	福島市渡利字新田	12,484	1	0
848	201NK0857	DF6423	福島市渡利字新田	1,820	1	0
849	201NK0858	DF6423	福島市渡利字新田	16,814	1	0
850	201NK0859	DF6423	福島市渡利字鉢森	11,296	1	0
851	201NK0860	DF6423	福島市渡利字金仏	8,086	1	0
852	201NK0861	DF6423	福島市渡利字新田	2,382	1	0
853	201NK0862	DF6424	福島市渡利字愛宕下	8,685	2	0
854	201NK0863	DF6424	福島市渡利字愛宕山	9,975	1	0
855	201NK0864	DF6431	福島市黒岩字弥生	4,835	5	0
856	201NK0865	DF6431	福島市伏拝字沼ノ上	5,932	9	0
857	201NK0866	DF6431	福島市田沢字桜台	6,724	1	0
858	201NK0867	DF6431	福島市伏拝字南六角	2,384	1	0
859	201NK0868	DF6433	福島市田沢字桜台	5,882	4	0
860	201NK0869	DF6433	福島市清水町字広窪	949	2	0
861	201NK0870	DF6433	福島市清水町字広窪	3,390	1	0
862	201NK0871	DF6433	福島市清水町字広窪	2,049	2	0
863	201NK0872	DF6433	福島市田沢字手代森	1,929	1	0
864	201NK0873	DF6433	福島市田沢字桜台	1,600	3	0
865	201NK0874	DF6433	福島市田沢字沼ノ上	1,000	1	0
866	201NK0875	DF6433	福島市田沢字木曾内	308	1	0
867	201NK0876	DF6433	福島市田沢字木曾内	2,238	1	0
868	201NK0877	DF6433	福島市田沢字木曾内	1,211	2	0

	箇所番号	図郭番号	所在地	被害想定 範囲面積 m ²	人家 戸数	要配慮者 利用施設数
869	201NK0878	DF6433	福島市田沢字神ノ前	1,316	1	0
870	201NK0879	DF6433	福島市蓬莱町3丁目	4,230	1	1
871	201NK0880	DF6434	福島市田沢字姥懐	2,203	1	0
872	201NK0881	DF6434	福島市田沢字姥懐	1,089	1	0
873	201NK0882	DF6434	福島市田沢字松本	5,751	2	0
874	201NK0883	DF6434	福島市蓬莱町3丁目	5,575	1	0
875	201NK0884	DF6442	福島市渡利字北唐沢	4,812	1	0
876	201NK0885	DF6443	福島市田沢字入	6,133	1	1
877	201NK0886	DF6443	福島市田沢字入	3,510	1	1
878	201NK0887	DF6444	福島市立子山字甚念坊山	4,891	1	0
879	201NK0888	DF6444	福島市立子山字甚念坊山	7,238	1	0
880	201NK0889	DF6444	福島市立子山字大沢	4,045	1	0
881	201NK0890	DF6444	福島市立子山字大沢	11,110	2	0
882	201NK0891	DF6444	福島市立子山字甚念坊山	7,376	1	0
883	201NK0892	DF6444	福島市立子山字甚念坊山	6,147	3	0
884	201NK0893	DF6444	福島市立子山字甚念坊山	5,455	1	0
885	201NK0894	DF6444	福島市立子山字甚念坊山	10,959	1	0
886	201NK0895	DF6444	福島市立子山字葎田	17,199	2	0
887	201NK0896	DF6444	福島市立子山字高野山	619	1	0
888	201NK0897	DF6444	福島市立子山字甚念坊山	4,500	1	0
889	201NK0898	DF6444	福島市立子山字甚念坊山	7,862	1	0
890	201NK0899	DF6511	福島市立子山字三牧長	4,728	2	0
891	201NK0900	DF6511	福島市立子山字三牧長	7,336	2	0
892	201NK0901	DF6511	福島市渡利字畑小屋	7,066	2	0
893	201NK0902	DF6511	福島市立子山字三牧長	4,476	2	0
894	201NK0903	DF6511	福島市立子山字三牧長	16,817	3	0
895	201NK0904	DF6511	福島市渡利字畑小屋	7,413	2	0
896	201NK0905	DF6511	福島市立子山字三牧長	3,046	1	0
897	201NK0906	DF6512	福島市大波字岡谷地	1,921	1	0
898	201NK0907	DF6512	福島市大波字小畑沢山	10,962	1	0
899	201NK0908	DF6512	福島市大波字反田	2,065	1	0
900	201NK0909	DF6512	福島市大波字岡谷地	6,275	1	0
901	201NK0910	DF6512	福島市大波字小畑沢山	1,453	1	0
902	201NK0911	DF6512	福島市大波字笈ノ森	7,976	1	0

	箇所番号	図郭番号	所在地	被害想定 範囲面積 m ²	人家 戸数	要配慮者 利用施設数
903	201NK0912	DF6512	福島市大波字反田	2,610	1	0
904	201NK0913	DF6512	福島市大波字与五郎	8,863	1	0
905	201NK0914	DF6512	福島市大波字新田入	23,745	1	0
906	201NK0915	DF6513	福島市立子山字三牧長	1,582	2	0
907	201NK0916	DF6513	福島市立子山字兎平	4,305	1	0
908	201NK0917	DF6513	福島市立子山字畑/高屋	1,262	1	0
909	201NK0918	DF6513	福島市渡利字畑小屋	5,166	1	0
910	201NK0919	DF6513	福島市立子山字畑/高屋	8,943	1	0
911	201NK0920	DF6513	福島市立子山字畑/高屋	3,068	1	0
912	201NK0921	DF6513	福島市立子山字大岩	4,656	2	0
913	201NK0922	DF6514	福島市大波字与五郎	5,546	1	0
914	201NK0923	DF6514	福島市大波字新田入山	10,656	1	0
915	201NK0924	DF6521	福島市大波字台田	5,600	1	0
916	201NK0925	DF6521	福島市大波字塩/平	15,782	3	0
917	201NK0926	DF6521	福島市大波字塩/平山	5,390	1	0
918	201NK0927	DF6521	福島市大波字塩/平	465	1	0
919	201NK0928	DF6521	福島市大波字塩/平山	998	1	0
920	201NK0929	DF6521	福島市大波字塩/平	10,408	1	0
921	201NK0930	DF6521	福島市大波字塩/平山	12,586	1	0
922	201NK0931	DF6523	福島市大波字塩/平	1,877	1	0
923	201NK0932	DF6523	福島市大波字塩/平	3,525	1	0
924	201NK0933	DF6523	福島市大波字塩/平	6,817	1	0
925	201NK0934	DF6532	福島市飯野町青木字仲塚峠	2,904	1	0
926	201NK0935	DF6533	福島市立子山字墓所前	583	1	0
927	201NK0936	DF6533	福島市立子山字墓所前	3,048	1	0
928	201NK0937	DF6533	福島市立子山字墓所前	3,261	1	0
929	201NK0938	DF6541	福島市飯野町青木字峠/作	2,945	1	0
930	201NK0939	DF6541	福島市飯野町青木字峠/作	3,465	1	0
931	201NK0940	DF6541	福島市飯野町青木字峠/作	8,091	1	0
932	201NK0941	DF6541	福島市飯野町青木字峠/作	487	1	0
933	201NK0942	DF6541	福島市飯野町青木字石高	2,293	1	0
934	201NK0943	DF6543	福島市飯野町青木字石高	2,381	1	0
935	201NK0944	DF6543	福島市飯野町青木字石高	2,547	1	0
936	201NK0945	DF6543	福島市飯野町青木字石高	1,822	1	0

	箇所番号	図郭番号	所在地	被害想定 範囲面積 m ²	人家 戸数	要配慮者 利用施設数
937	201NK0946	DF7022	福島市土湯温泉町字日向	1,433	1	0
938	201NK0947	DF7042	福島市土湯温泉町字見附	5,194	1	0
939	201NK0948	DF7042	福島市土湯温泉町字悪戸尻	14,723	1	0
940	201NK0949	DF7042	福島市土湯温泉町字見附	7,136	1	0
941	201NK0950	DF7042	福島市土湯温泉町字杉ノ下	3,226	2	0
942	201NK0951	DF7042	福島市土湯温泉町字油畑	10,922	1	0
943	201NK0952	DF7042	福島市土湯温泉町字見附	1,119	1	0
944	201NK0953	DF7042	福島市土湯温泉町字悪戸尻	10,290	7	0
945	201NK0954	DF7042	福島市土湯温泉町字下ノ町	8,403	2	1
946	201NK0955	DF7042	福島市土湯温泉町字杉ノ下	13,315	6	0
947	201NK0956	DF7042	福島市土湯温泉町字油畑	1,581	1	0
948	201NK0957	DF7042	福島市土湯温泉町字杉ノ下	31,088	19	0
949	201NK0958	DF7042	福島市土湯温泉町字油畑	1,226	1	0
950	201NK0959	DF7042	福島市土湯温泉町字坂ノ上	11,565	4	1
951	201NK0960	DF7042	福島市土湯温泉町字杉ノ下	1,757	3	0
952	201NK0961	DF7042	福島市土湯温泉町字上ノ町	2,774	8	0
953	201NK0962	DF7043	福島市土湯温泉町字下隠台	3,122	2	0
954	201NK0965	DF7044	福島市土湯温泉町字坂ノ上	5,692	1	1
955	201NK0966	DF7044	福島市土湯温泉町字上ノ町	17,643	9	0
956	201NK0967	DF7044	福島市土湯温泉町字油畑	16,969	1	0
957	201NK0968	DF7044	福島市土湯温泉町字油畑	10,853	1	0
958	201NK0969	DF7111	福島市土湯温泉町字日向	860	1	0
959	201NK0970	DF7111	福島市土湯温泉町字日向	4,964	1	0
960	201NK0971	DF7112	福島市荒井字地蔵原	8,957	1	0
961	201NK0972	DF7121	福島市荒井字横塚	11,088	1	0
962	201NK0973	DF7121	福島市荒井字横塚	3,443	1	0
963	201NK0974	DF7121	福島市荒井字横塚	11,764	2	0
964	201NK0975	DF7122	福島市荒井字横塚	8,209	2	0
965	201NK0976	DF7131	福島市土湯温泉町字天沼	15,648	1	0
966	201NK0977	DF7131	福島市土湯温泉町字天沼	3,290	1	0
967	201NK0978	DF7133	福島市土湯温泉町字横道	4,567	1	0
968	201NK0979	DF7134	福島市松川町水原字室沢	4,015	1	0
969	201NK0980	DF7211	福島市山田字北焼野	6,591	1	0
970	201NK0981	DF7212	福島市山田字赤仁井田	13,537	1	0

	箇所番号	図郭番号	所在地	被害想定 範囲面積 m ²	人家 戸数	要配慮者 利用施設数
971	201NK0982	DF7212	福島市山田字北焼野	5,107	1	0
972	201NK0983	DF7212	福島市山田字北焼野	727	1	0
973	201NK0984	DF7221	福島市山田字割石	17,504	3	0
974	201NK0985	DF7221	福島市山田字割石	8,487	1	0
975	201NK0986	DF7221	福島市小田字高森山	5,859	1	0
976	201NK0987	DF7221	福島市小田字北内山	2,645	1	0
977	201NK0988	DF7221	福島市小田字北内山	7,041	1	0
978	201NK0989	DF7221	福島市小田字北内山	7,547	1	0
979	201NK0990	DF7221	福島市小田字滝ノ入	12,998	1	0
980	201NK0991	DF7222	福島市小田字高森山	3,156	1	0
981	201NK0992	DF7222	福島市小田字高森山	5,768	2	0
982	201NK0993	DF7222	福島市小田字高森山	1,555	1	0
983	201NK0994	DF7222	福島市小田字北内山	4,435	1	0
984	201NK0995	DF7222	福島市小田字山ノ在家	3,835	1	0
985	201NK0996	DF7222	福島市小田字大石	4,080	1	0
986	201NK0997	DF7222	福島市小田字日向	942	1	0
987	201NK0998	DF7222	福島市小田字遅沢入	15,946	7	0
988	201NK0999	DF7222	福島市小田字遅沢入	5,298	2	0
989	201NK1000	DF7223	福島市小田字滝ノ入	4,906	1	0
990	201NK1001	DF7223	福島市小田字仲ノ内平	11,897	1	0
991	201NK1002	DF7224	福島市小田字日向	3,941	1	0
992	201NK1003	DF7224	福島市小田字遅沢入	13,801	13	0
993	201NK1004	DF7224	福島市小田字遅沢瀬戸	953	1	0
994	201NK1005	DF7224	福島市小田字遅沢東	2,833	1	0
995	201NK1006	DF7224	福島市小田字遅沢入	19,306	9	0
996	201NK1007	DF7224	福島市小田字南内山	16,259	7	0
997	201NK1008	DF7224	福島市小田字遅沢入	1,414	1	0
998	201NK1009	DF7224	福島市小田字南内山	5,594	1	0
999	201NK1010	DF7224	福島市小田字遅沢入	1,467	3	0
1000	201NK1011	DF7224	福島市小田字遅沢入	5,872	3	0
1001	201NK1012	DF7224	福島市小田字南内山	7,929	1	0
1002	201NK1013	DF7224	福島市小田字遅沢入	1,220	2	0
1003	201NK1014	DF7224	福島市小田字遅沢入	8,737	8	0
1004	201NK1015	DF7241	福島市小田字安坂山	8,661	1	0

	箇所番号	図郭番号	所在地	被害想定 範囲面積 m ²	人家 戸数	要配慮者 利用施設数
1005	201NK1016	DF7242	福島市小田字南内山	5,505	1	0
1006	201NK1017	DF7242	福島市平石字古屋敷	1,440	1	0
1007	201NK1018	DF7242	福島市小田字南内山	1,334	1	0
1008	201NK1019	DF7242	福島市小田字南内山	5,347	1	0
1009	201NK1020	DF7242	福島市平石字新田	985	1	0
1010	201NK1021	DF7311	福島市小田字位作山	1,809	1	0
1011	201NK1022	DF7322	福島市清水町字南裏	2,879	2	0
1012	201NK1023	DF7324	福島市松川町浅川字若宮	3,070	2	0
1013	201NK1024	DF7324	福島市松川町浅川字峯道	1,810	1	0
1014	201NK1025	DF7333	福島市松川町関谷字北瓦	1,805	1	0
1015	201NK1026	DF7334	福島市松川町関谷字下原	1,245	1	0
1016	201NK1027	DF7341	福島市金谷川	1,083	1	0
1017	201NK1028	DF7341	福島市松川町関谷字大窪	2,192	3	0
1018	201NK1029	DF7342	福島市松川町浅川字峯道	1,584	1	0
1019	201NK1030	DF7342	福島市松川町浅川字柘山	218	1	0
1020	201NK1031	DF7342	福島市金谷川	1,090	1	0
1021	201NK1032	DF7343	福島市松川町関谷字台	2,187	1	0
1022	201NK1033	DF7343	福島市松川町関谷字横谷地	2,005	1	0
1023	201NK1034	DF7343	福島市松川町関谷字関谷	2,793	1	0
1024	201NK1035	DF7344	福島市松川町浅川字笠松	1,494	1	0
1025	201NK1036	DF7412	福島市蓬莱町4丁目	4,738	1	0
1026	201NK1037	DF7412	福島市田沢字石内	2,592	1	0
1027	201NK1038	DF7412	福島市蓬莱町4丁目	9,345	8	0
1028	201NK1039	DF7412	福島市蓬莱町4丁目	9,047	17	0
1029	201NK1040	DF7412	福島市田沢字山ノ内	616	1	0
1030	201NK1041	DF7412	福島市蓬莱町8丁目	9,014	8	0
1031	201NK1042	DF7413	福島市蓬莱町2丁目	4,058	3	0
1032	201NK1043	DF7414	福島市田沢字荻ノ草	2,830	1	0
1033	201NK1044	DF7421	福島市立子山字大滝	9,638	1	0
1034	201NK1045	DF7421	福島市立子山字大滝	13,856	1	0
1035	201NK1046	DF7421	福島市立子山字大滝	8,716	1	0
1036	201NK1047	DF7422	福島市立子山字金井作	1,744	1	0
1037	201NK1048	DF7422	福島市立子山字疣石山	11,208	6	0
1038	201NK1049	DF7422	福島市立子山字金井作	3,296	1	0

	箇所番号	図郭番号	所在地	被害想定 範囲面積 m ²	人家 戸数	要配慮者 利用施設数
1039	201NK1050	DF7422	福島市立子山字疣石山	9,162	6	0
1040	201NK1051	DF7423	福島市田沢字御堂内	2,021	1	0
1041	201NK1052	DF7423	福島市立子山字若ノ内	5,771	1	0
1042	201NK1053	DF7423	福島市田沢字御堂内	954	1	0
1043	201NK1054	DF7423	福島市田沢字沢尻	4,391	1	0
1044	201NK1055	DF7423	福島市田沢字沢尻	4,159	1	0
1045	201NK1056	DF7423	福島市立子山字薬研沢	1,507	1	0
1046	201NK1060	DF7424	福島市立子山字若ノ内	1,084	1	0
1047	201NK1061	DF7424	福島市立子山字若ノ内	3,844	1	0
1048	201NK1062	DF7424	福島市立子山字空窪	3,902	1	0
1049	201NK1063	DF7424	福島市立子山字京沢	4,803	1	0
1050	201NK1064	DF7424	福島市立子山字京沢山	975	1	0
1051	201NK1065	DF7424	福島市立子山字長坂	4,308	1	0
1052	201NK1066	DF7424	福島市立子山字長坂	6,032	1	0
1053	201NK1067	DF7424	福島市立子山字西ノ平	2,170	1	0
1054	201NK1068	DF7431	福島市松川町浅川字宮本	1,734	2	0
1055	201NK1069	DF7432	福島市松川町浅川字東貝松	8,960	1	0
1056	201NK1070	DF7432	福島市松川町金沢字松竹作	9,398	1	0
1057	201NK1071	DF7432	福島市松川町浅川字蒲平	2,137	1	0
1058	201NK1072	DF7432	福島市松川町浅川字堰場	3,741	1	0
1059	201NK1073	DF7432	福島市松川町浅川字堰場	533	1	0
1060	201NK1074	DF7432	福島市松川町金沢字不動山	2,151	1	0
1061	201NK1075	DF7434	福島市松川町金沢字熊ノ浦	761	1	0
1062	201NK1076	DF7441	福島市松川町浅川字中沢前	12,442	1	0
1063	201NK1077	DF7441	福島市松川町浅川字中沢前	18,210	2	0
1064	201NK1078	DF7441	福島市松川町金沢字松竹作	3,364	1	0
1065	201NK1079	DF7442	福島市立子山字西ノ平	8,798	1	0
1066	201NK1080	DF7442	福島市立子山字西ノ平	2,909	1	0
1067	201NK1081	DF7442	福島市立子山字春田	1,443	1	0
1068	201NK1082	DF7442	福島市立子山字春田	857	1	0
1069	201NK1083	DF7442	福島市立子山字東西向	2,647	1	0
1070	201NK1084	DF7442	福島市立子山字上館	5,691	1	0
1071	201NK1085	DF7442	福島市立子山字才ノ神	1,145	2	0
1072	201NK1086	DF7442	福島市立子山字栃窪	1,247	1	0

	箇所番号	図郭番号	所在地	被害想定 範囲面積 m ²	人家 戸数	要配慮者 利用施設数
1073	201NK1087	DF7442	福島市立子山字北浦	4,435	1	1
1074	201NK1088	DF7443	福島市松川町金沢字大貝	2,128	1	0
1075	201NK1089	DF7443	福島市松川町金沢字大壇	3,738	1	0
1076	201NK1090	DF7443	福島市松川町金沢字阿弥陀前	547	1	0
1077	201NK1091	DF7444	福島市立子山字北浦	910	1	1
1078	201NK1092	DF7444	福島市立子山字北浦	918	2	1
1079	201NK1093	DF7444	福島市立子山字北浦	1,986	1	0
1080	201NK1094	DF7444	福島市立子山字上御代手	2,812	1	0
1081	201NK1095	DF7444	福島市立子山字上御代手	1,932	1	0
1082	201NK1096	DF7444	福島市立子山字上御代手	595	1	0
1083	201NK1097	DF7444	福島市立子山字上御代手	1,342	1	0
1084	201NK1098	DF7444	福島市立子山字下御代手	5,029	1	0
1085	201NK1099	DF7444	福島市立子山字三ツ石	1,585	1	0
1086	201NK1100	DF7444	福島市立子山字五十保内	5,145	2	0
1087	201NK1101	DF7444	福島市立子山字駒込	6,119	1	0
1088	201NK1102	DF7444	福島市立子山字駒込	10,713	2	0
1089	201NK1103	DF7511	福島市立子山字長曾根山	4,265	2	0
1090	201NK1104	DF7511	福島市立子山字疣石山	5,840	2	0
1091	201NK1105	DF7511	福島市立子山字広畑	7,788	2	0
1092	201NK1106	DF7511	福島市立子山字伊達岩	1,906	1	0
1093	201NK1107	DF7511	福島市立子山字疣石山	935	1	0
1094	201NK1108	DF7511	福島市立子山字宮畑	1,936	1	0
1095	201NK1109	DF7512	福島市立子山字右大保山	6,478	1	0
1096	201NK1110	DF7512	福島市立子山字石高	3,315	2	0
1097	201NK1111	DF7512	福島市立子山字石高山	4,340	1	0
1098	201NK1112	DF7512	福島市立子山字内ノ馬場	5,572	2	0
1099	201NK1113	DF7512	福島市立子山字内ノ馬場	2,056	1	0
1100	201NK1114	DF7512	福島市立子山字中平	18,452	3	0
1101	201NK1115	DF7512	福島市立子山字中平	9,361	1	0
1102	201NK1116	DF7512	福島市立子山字茗荷作	6,066	1	0
1103	201NK1117	DF7513	福島市立子山字疣石山	12,518	3	0
1104	201NK1118	DF7513	福島市立子山字薬研	6,048	1	0
1105	201NK1119	DF7513	福島市立子山字薬研	1,458	1	0
1106	201NK1120	DF7513	福島市立子山字内蔵場	1,709	2	0

	箇所番号	図郭番号	所在地	被害想定 範囲面積 m ²	人家 戸数	要配慮者 利用施設数
1107	201NK1121	DF7513	福島市立子山字岩ノ作	1,248	1	0
1108	201NK1122	DF7514	福島市立子山字茗荷作	5,180	1	0
1109	201NK1123	DF7514	福島市立子山字町屋坂	10,755	1	0
1110	201NK1124	DF7514	福島市飯野町青木字上日ノ倉	1,752	4	0
1111	201NK1125	DF7514	福島市飯野町青木字日ノ倉	1,280	1	0
1112	201NK1126	DF7514	福島市飯野町青木字小手神森	53,166	1	0
1113	201NK1127	DF7514	福島市立子山字小峠	2,216	1	0
1114	201NK1128	DF7514	福島市飯野町青木字日ノ倉	21,181	1	0
1115	201NK1129	DF7514	福島市飯野町青木字小手神森	3,345	1	0
1116	201NK1130	DF7514	福島市立子山字堂平	2,631	1	0
1117	201NK1131	DF7521	伊達郡川俣町大字秋山	1,307	1	0
1118	201NK1132	DF7523	福島市飯野町青木字野仲	3,303	1	0
1119	201NK1133	DF7523	福島市飯野町青木字野仲	1,479	1	0
1120	201NK1134	DF7523	福島市飯野町青木字野仲	1,694	1	0
1121	201NK1135	DF7523	福島市飯野町青木字仲久保	1,037	2	0
1122	201NK1136	DF7523	福島市飯野町青木字仲久保	7,422	3	0
1123	201NK1137	DF7531	福島市立子山字清水	1,442	1	0
1124	201NK1138	DF7531	福島市立子山字清水	1,324	1	0
1125	201NK1139	DF7531	福島市立子山字仲森	1,591	1	0
1126	201NK1140	DF7531	福島市立子山字雪舟田	10,727	2	0
1127	201NK1141	DF7531	福島市立子山字光師保内	2,784	1	0
1128	201NK1142	DF7531	福島市立子山字八戸ノ久木	906	1	0
1129	201NK1143	DF7531	福島市立子山字仲森	2,086	1	1
1130	201NK1144	DF7531	福島市立子山字光師保内	1,415	2	0
1131	201NK1145	DF7531	福島市立子山字竹ノ下	2,603	1	0
1132	201NK1146	DF7531	福島市立子山字三久保	4,325	3	0
1133	201NK1147	DF7532	福島市飯野町青木字小手神森	4,439	1	0
1134	201NK1148	DF7532	福島市飯野町青木字下日ノ倉	4,352	1	0
1135	201NK1149	DF7532	福島市飯野町青木字下日ノ倉	958	2	0
1136	201NK1150	DF7532	福島市飯野町青木字小手神森	2,603	1	0
1137	201NK1151	DF7532	福島市飯野町青木字下柴伐田	2,015	1	0
1138	201NK1152	DF7532	福島市飯野町青木字下柴伐田	1,258	1	0
1139	201NK1153	DF7532	福島市飯野町青木字越田	1,065	1	0
1140	201NK1154	DF7532	福島市飯野町青木字下柴伐田	5,585	1	0

	箇所番号	図郭番号	所在地	被害想定 範囲面積 m ²	人家 戸数	要配慮者 利用施設数
1141	201NK1155	DF7532	福島市飯野町青木字越田	1,591	1	0
1142	201NK1156	DF7532	福島市飯野町青木字池ノ上	1,517	2	0
1143	201NK1157	DF7532	福島市飯野町青木字小武木	1,875	1	0
1144	201NK1158	DF7532	福島市飯野町青木字白根沢	2,301	1	0
1145	201NK1159	DF7532	福島市飯野町青木字上箱屋	2,008	1	0
1146	201NK1160	DF7532	福島市飯野町青木字岩塚	5,994	1	0
1147	201NK1161	DF7533	福島市立子山字一本木	7,263	4	0
1148	201NK1162	DF7533	福島市立子山字一本木	3,622	1	0
1149	201NK1163	DF7533	福島市飯野町青木字上東前	4,156	2	0
1150	201NK1164	DF7533	福島市立子山字一本木	6,889	1	0
1151	201NK1165	DF7533	福島市飯野町青木字東前	4,897	1	0
1152	201NK1166	DF7533	福島市立子山字堂手	7,665	1	0
1153	201NK1167	DF7533	福島市立子山字浜井場	3,139	1	0
1154	201NK1168	DF7533	福島市立子山字五十保内	825	1	0
1155	201NK1169	DF7533	福島市立子山字四方木田	1,828	1	0
1156	201NK1170	DF7533	福島市飯野町青木字北ノ作	1,378	1	0
1157	201NK1171	DF7533	福島市立子山字坂ノ下	2,011	2	0
1158	201NK1172	DF7534	福島市飯野町青木字浜井場	2,971	1	0
1159	201NK1173	DF7534	福島市飯野町青木字白根沢	1,056	1	0
1160	201NK1174	DF7534	福島市飯野町青木字白根沢	11,545	4	0
1161	201NK1175	DF7534	福島市飯野町青木字下箱屋	3,206	3	0
1162	201NK1176	DF7534	福島市飯野町青木字東前	1,402	1	0
1163	201NK1177	DF7534	福島市飯野町青木字松保	5,342	1	0
1164	201NK1178	DF7534	福島市飯野町青木字水内	2,732	1	0
1165	201NK1179	DF7534	福島市飯野町青木字松保	5,096	2	0
1166	201NK1180	DF7534	福島市飯野町青木字三水神	1,922	1	0
1167	201NK1181	DF7534	福島市飯野町青木字松保	5,020	1	1
1168	201NK1182	DF7534	福島市飯野町青木字松保	1,175	1	0
1169	201NK1183	DF7534	福島市飯野町青木字後鴨屋敷	9,757	4	0
1170	201NK1184	DF7534	福島市飯野町青木字鴨屋敷	762	1	0
1171	201NK1185	DF7534	福島市飯野町青木字鴨屋敷	917	1	0
1172	201NK1186	DF7534	福島市飯野町青木字荒屋敷	955	1	0
1173	201NK1187	DF7534	福島市飯野町青木字戸ノ入	1,203	1	0
1174	201NK1188	DF7534	福島市飯野町青木字荒屋敷	1,271	1	0

	箇所番号	図郭番号	所在地	被害想定 範囲面積 m ²	人家 戸数	要配慮者 利用施設数
1175	201NK1189	DF7541	福島市飯野町青木字仲森	2,582	1	0
1176	201NK1190	DF7541	福島市飯野町青木字仲森入	1,977	1	0
1177	201NK1191	DF7541	福島市飯野町青木字才ノ内	1,851	1	0
1178	201NK1192	DF7541	福島市飯野町青木字仲下	672	1	0
1179	201NK1193	DF7541	福島市飯野町青木字池ノ上	1,456	1	0
1180	201NK1194	DF7541	福島市飯野町青木字上鍛冶屋	1,884	1	0
1181	201NK1195	DF7541	福島市飯野町青木字上鍛冶屋	864	1	0
1182	201NK1196	DF7541	福島市飯野町青木字小武木	1,269	1	0
1183	201NK1197	DF7541	福島市飯野町青木字又四郎内	672	1	0
1184	201NK1198	DF7541	福島市飯野町青木字又四郎内	2,345	1	0
1185	201NK1199	DF7541	福島市飯野町青木字谷城内	1,826	1	0
1186	201NK1200	DF7542	福島市飯野町青木字平	2,201	1	0
1187	201NK1201	DF7542	福島市飯野町青木字羽境	1,824	1	0
1188	201NK1202	DF7543	福島市飯野町青木字荒井	1,066	1	0
1189	201NK1203	DF7543	福島市飯野町青木字東栄寺	2,552	1	0
1190	201NK1204	DF7543	福島市飯野町青木字百目木	1,254	1	0
1191	201NK1205	DF7543	福島市飯野町青木字神ノ前	2,057	1	0
1192	201NK1206	DF7543	福島市飯野町青木字谷城内	1,300	1	0
1193	201NK1207	DF7543	福島市飯野町青木字東	2,818	2	0
1194	201NK1208	DF7543	福島市飯野町青木字東	2,833	2	0
1195	201NK1209	DF7543	福島市飯野町青木字東栄寺	11,802	2	0
1196	201NK1210	DF7543	福島市飯野町青木字谷城内	1,882	1	0
1197	201NK1211	DF7543	福島市飯野町青木字平石	1,238	1	0
1198	201NK1212	DF7543	福島市飯野町青木字大石	8,745	1	0
1199	201NK1213	DF7543	福島市飯野町青木字登堀	1,854	1	0
1200	201NK1214	DF7543	福島市飯野町青木字直道	5,150	1	0
1201	201NK1215	DF7543	福島市飯野町青木字直道	2,433	1	0
1202	201NK1216	DF7543	福島市飯野町青木字登木戸	5,998	1	0
1203	201NK1217	DF7543	福島市飯野町青木字登堀	8,367	1	0
1204	201NK1218	DF7544	福島市飯野町青木字平場	1,754	1	0
1205	201NK1219	DF8021	福島市土湯温泉町字休場	5,370	1	0
1206	201NK1220	DF8021	福島市土湯温泉町字休場	26,211	1	0
1207	201NK1221	DF8031	福島市土湯温泉町字猪倉	3,639	1	0
1208	201NK1222	DF8124	福島市松川町水原字山毛樺坂	2,780	1	0

	箇所番号	図郭番号	所在地	被害想定 範囲面積 m ²	人家 戸数	要配慮者 利用施設数
1209	201NK1223	DF8142	福島市松川町水原字笹平	5,398	1	0
1210	201NK1224	DF8142	福島市松川町水原字笹平	992	1	0
1211	201NK1225	DF8211	福島市松川町水原字上足坂	2,575	1	0
1212	201NK1226	DF8212	福島市松川町水原字山居	5,454	1	0
1213	201NK1227	DF8222	福島市松川町水原字小森	2,157	1	0
1214	201NK1228	DF8222	福島市松川町水原字三合内	999	1	0
1215	201NK1229	DF8222	福島市松川町水原字大沢尻	1,118	1	0
1216	201NK1230	DF8222	福島市松川町水原字三合内	3,178	3	0
1217	201NK1231	DF8222	福島市松川町水原字石内前	1,744	1	0
1218	201NK1232	DF8224	福島市松川町水原字大沢尻	2,330	1	0
1219	201NK1233	DF8224	福島市松川町水原字極楽内	14,004	3	0
1220	201NK1234	DF8224	福島市松川町水原字三島	1,058	1	0
1221	201NK1235	DF8224	福島市松川町水原字三島	1,213	1	0
1222	201NK1236	DF8224	福島市松川町水原字比丘尼石	2,526	1	0
1223	201NK1237	DF8224	福島市松川町水原字脇久保	1,696	1	0
1224	201NK1238	DF8224	福島市松川町水原字沢向	17,177	4	0
1225	201NK1239	DF8232	福島市松川町水原字南沢	9,382	1	0
1226	201NK1240	DF8232	福島市松川町水原字南沢	7,648	1	0
1227	201NK1242	DF8242	福島市松川町水原字沢小谷	16,339	4	0
1228	201NK1243	DF8242	福島市松川町水原字熊野堂	3,008	1	0
1229	201NK1244	DF8242	福島市松川町水原字沢小谷	7,204	3	0
1230	201NK1245	DF8242	福島市松川町水原字沢小谷向	5,246	1	0
1231	201NK1246	DF8242	福島市松川町水原字沢小谷向	7,473	1	0
1232	201NK1247	DF8243	福島市松川町水原字南沢	2,308	1	0
1233	201NK1248	DF8244	福島市松川町水原字木曾内	980	1	0
1234	201NK1249	DF8244	福島市松川町水原字上小倉	1,220	1	0
1235	201NK1250	DF8311	福島市松川町水原字金屑	4,089	1	0
1236	201NK1251	DF8311	福島市松川町水原字石内	1,047	1	0
1237	201NK1252	DF8313	福島市松川町水原字下台	1,117	1	0
1238	201NK1253	DF8313	福島市松川町水原字下台前	861	2	0
1239	201NK1254	DF8313	福島市松川町水原字宮ノ下	1,727	1	0
1240	201NK1255	DF8314	福島市松川町水原字神明山	3,593	1	0
1241	201NK1256	DF8314	福島市松川町水原字神明山	5,206	1	0
1242	201NK1257	DF8314	福島市松川町水原字神明山	3,972	1	1

	箇所番号	図郭番号	所在地	被害想定 範囲面積 m ²	人家 戸数	要配慮者 利用施設数
1243	201NK1258	DF8314	福島市松川町字上谷地	4,197	2	0
1244	201NK1259	DF8321	福島市松川町関谷字川越	8,272	5	0
1245	201NK1260	DF8321	福島市松川町関谷字中森	2,506	1	0
1246	201NK1261	DF8321	福島市松川町関谷字清水	5,526	1	0
1247	201NK1262	DF8321	福島市松川町関谷字平山	5,460	1	0
1248	201NK1263	DF8321	福島市松川町浅川字深沢	3,698	1	0
1249	201NK1264	DF8321	福島市松川町関谷字平山	11,769	1	0
1250	201NK1265	DF8322	福島市松川町浅川字畑沢	5,102	1	0
1251	201NK1266	DF8322	福島市松川町浅川字上幸道	972	1	0
1252	201NK1267	DF8322	福島市松川町浅川字神ノ前	1,188	1	0
1253	201NK1268	DF8324	福島市松川町美郷3丁目	1,005	1	0
1254	201NK1269	DF8324	福島市松川町美郷3丁目	2,441	1	0
1255	201NK1270	DF8324	福島市松川町美郷3丁目	3,992	4	0
1256	201NK1271	DF8324	福島市松川町浅川字御荷ヶ沢	3,307	1	0
1257	201NK1272	DF8324	福島市松川町浅川字御荷ヶ沢	6,347	1	0
1258	201NK1273	DF8324	福島市松川町浅川字水晶沢	4,572	2	0
1259	201NK1274	DF8324	福島市松川町浅川字水晶沢	4,166	2	0
1260	201NK1275	DF8324	福島市松川町字水晶沢	3,872	4	0
1261	201NK1276	DF8324	福島市松川町字水晶沢	5,517	3	0
1262	201NK1277	DF8324	福島市松川町字水晶沢	3,572	7	0
1263	201NK1278	DF8332	福島市松川町水原字白石	1,401	1	0
1264	201NK1279	DF8332	福島市松川町水原字神明山	1,087	1	0
1265	201NK1280	DF8332	福島市松川町水原字神明山	1,092	1	0
1266	201NK1281	DF8332	福島市松川町水原字神明山	2,578	1	0
1267	201NK1282	DF8332	福島市松川町字熊ノ田	932	1	0
1268	201NK1283	DF8332	福島市松川町字熊ノ田	5,828	1	0
1269	201NK1284	DF8334	福島市松川町字日向山	743	1	0
1270	201NK1285	DF8334	福島市松川町水原字板山	2,753	1	0
1271	201NK1286	DF8334	福島市松川町水原字板山	13,618	1	0
1272	201NK1287	DF8334	福島市松川町水原字不動前	1,186	1	0
1273	201NK1288	DF8341	福島市松川町字伊藤	5,220	2	0
1274	201NK1289	DF8342	福島市松川町字稲荷	1,820	1	0
1275	201NK1290	DF8342	福島市松川町字稲荷	4,914	2	0
1276	201NK1291	DF8411	福島市松川町浅川字丸石	1,730	1	0

	箇所番号	図郭番号	所在地	被害想定 範囲面積 m ²	人家 戸数	要配慮者 利用施設数
1277	201NK1292	DF8411	福島市松川町金沢字地蔵岡	864	2	0
1278	201NK1293	DF8412	福島市松川町金沢字東地内	1,176	1	0
1279	201NK1294	DF8412	福島市松川町金沢字根本内	2,269	2	0
1280	201NK1295	DF8413	福島市松川町美郷4丁目	3,298	3	0
1281	201NK1296	DF8414	福島市松川町金沢字宮ノ前	2,898	1	0
1282	201NK1297	DF8414	福島市松川町金沢字化石	3,820	1	0
1283	201NK1298	DF8421	福島市松川町金沢字足尾田	1,143	1	0
1284	201NK1299	DF8422	福島市立子山字駒込	2,866	1	0
1285	201NK1300	DF8422	福島市立子山字駒込	3,679	1	0
1286	201NK1301	DF8422	福島市立子山字馬場平	2,828	1	0
1287	201NK1302	DF8422	福島市立子山字由々作	9,834	1	0
1288	201NK1303	DF8422	福島市立子山字七ツ淵	4,843	1	0
1289	201NK1304	DF8422	福島市立子山字七ツ淵	1,496	1	0
1290	201NK1305	DF8422	福島市立子山字河原田	5,737	1	0
1291	201NK1306	DF8423	福島市松川町金沢字赤堀	4,557	2	0
1292	201NK1307	DF8423	福島市松川町金沢字明道	2,412	1	0
1293	201NK1308	DF8423	福島市松川町沼袋字北	4,348	2	0
1294	201NK1309	DF8423	福島市松川町金沢字西高槻	1,132	1	0
1295	201NK1310	DF8423	福島市松川町金沢字西高槻	1,218	2	0
1296	201NK1311	DF8423	福島市松川町金沢字南叶神	1,068	1	0
1297	201NK1312	DF8423	福島市松川町金沢字南叶神	1,649	1	0
1298	201NK1313	DF8424	福島市飯野町明治字大黒田	1,076	1	0
1299	201NK1314	DF8424	福島市飯野町明治字大黒田	3,435	1	0
1300	201NK1315	DF8424	福島市飯野町明治字胡桃作	7,537	2	0
1301	201NK1316	DF8424	福島市松川町沼袋字北	18,562	3	0
1302	201NK1317	DF8424	福島市松川町沼袋字浜子	2,194	2	0
1303	201NK1318	DF8424	福島市飯野町明治字新殿山	1,246	1	0
1304	201NK1319	DF8424	福島市飯野町明治字芳作	5,261	1	0
1305	201NK1320	DF8424	福島市飯野町明治字新殿山	6,393	1	0
1306	201NK1321	DF8433	福島市松川町字土合館	2,506	1	0
1307	201NK1322	DF8433	福島市松川町字土合館	6,262	3	0
1308	201NK1323	DF8434	福島市松川町沼袋字北原	1,761	3	0
1309	201NK1324	DF8441	福島市松川町金沢字東高槻	1,162	1	0
1310	201NK1325	DF8441	福島市松川町沼袋字浜子	2,252	1	0

	箇所番号	図郭番号	所在地	被害想定 範囲面積 m ²	人家 戸数	要配慮者 利用施設数
1311	201NK1326	DF8441	福島市松川町沼袋字北	1,410	1	0
1312	201NK1327	DF8441	福島市松川町沼袋字北	2,285	1	0
1313	201NK1328	DF8441	福島市松川町沼袋字北	3,728	1	0
1314	201NK1329	DF8441	福島市松川町沼袋字北	4,107	2	0
1315	201NK1330	DF8441	福島市松川町沼袋字北	836	1	0
1316	201NK1331	DF8441	福島市松川町沼袋字北	787	1	0
1317	201NK1332	DF8442	福島市飯野町明治字西鹿ノ子島	16,347	1	0
1318	201NK1333	DF8442	福島市飯野町明治字休石	1,770	2	0
1319	201NK1334	DF8442	福島市松川町沼袋字日向	771	1	0
1320	201NK1335	DF8443	福島市松川町沼袋字日向	8,939	1	0
1321	201NK1336	DF8443	福島市松川町沼袋字戸ノ内	1,376	2	0
1322	201NK1337	DF8443	福島市松川町沼袋字日向	637	1	0
1323	201NK1338	DF8443	福島市松川町沼袋字日向	2,671	1	0
1324	201NK1339	DF8443	福島市松川町沼袋字日向	984	1	0
1325	201NK1340	DF8443	福島市松川町沼袋字戸ノ内	3,327	1	0
1326	201NK1341	DF8443	福島市松川町沼袋字戸ノ内	1,750	1	0
1327	201NK1342	DF8444	福島市松川町沼袋字越田	1,882	1	0
1328	201NK1343	DF8444	福島市松川町沼袋字越田	4,671	1	0
1329	201NK1344	DF8511	福島市飯野町青木字回り田	3,427	1	0
1330	201NK1345	DF8511	福島市飯野町青木字回り田	1,979	1	0
1331	201NK1346	DF8511	福島市立子山字杉ノ内	1,604	1	0
1332	201NK1347	DF8511	福島市立子山字畑中	1,092	1	0
1333	201NK1348	DF8511	福島市立子山字畑中	1,245	1	0
1334	201NK1349	DF8511	福島市立子山字杉ノ内	1,225	1	0
1335	201NK1350	DF8511	福島市立子山字畑中	1,355	1	0
1336	201NK1351	DF8511	福島市立子山字一海道	3,035	1	0
1337	201NK1352	DF8511	福島市立子山字房田	1,403	2	0
1338	201NK1353	DF8511	福島市立子山字小袋内	3,668	1	0
1339	201NK1354	DF8511	福島市立子山字一海道	3,829	1	0
1340	201NK1355	DF8512	福島市飯野町青木字矢ノ作	1,508	1	0
1341	201NK1356	DF8512	福島市飯野町青木字北ノ作	1,502	1	0
1342	201NK1357	DF8512	福島市飯野町青木字堂ノ前	1,756	1	0
1343	201NK1358	DF8512	福島市飯野町青木字堂ノ前	3,657	1	0
1344	201NK1359	DF8512	福島市飯野町青木字広表	1,069	1	0

	箇所番号	図郭番号	所在地	被害想定 範囲面積 m ²	人家 戸数	要配慮者 利用施設数
1345	201NK1360	DF8512	福島市飯野町青木字梅木田	2,703	1	0
1346	201NK1361	DF8513	福島市飯野町明治字岫	1,456	1	0
1347	201NK1362	DF8513	福島市飯野町明治字狐山	5,332	1	0
1348	201NK1363	DF8513	福島市飯野町明治字狐山	969	1	0
1349	201NK1364	DF8514	福島市飯野町青木字上竹ノ内	868	1	0
1350	201NK1365	DF8514	福島市飯野町明治字南下田	2,870	1	0
1351	201NK1366	DF8514	福島市飯野町字後谷戸	1,209	2	0
1352	201NK1367	DF8521	福島市飯野町大久保字山後	2,937	1	0
1353	201NK1368	DF8521	福島市飯野町大久保字山後	2,009	1	0
1354	201NK1369	DF8521	福島市飯野町大久保字山後	2,067	1	0
1355	201NK1370	DF8521	福島市飯野町大久保字上戸	1,991	1	0
1356	201NK1371	DF8521	福島市飯野町大久保字古枝	1,391	1	1
1357	201NK1372	DF8521	福島市飯野町大久保字芳池	2,418	1	0
1358	201NK1373	DF8521	福島市飯野町大久保字芳池	2,927	1	0
1359	201NK1374	DF8521	福島市飯野町大久保字谷津	1,409	1	0
1360	201NK1375	DF8522	福島市飯野町大久保字中護屋	6,406	1	0
1361	201NK1376	DF8522	福島市飯野町大久保字竹ノ花	19,971	1	0
1362	201NK1377	DF8522	福島市飯野町大久保字向山後	2,579	1	0
1363	201NK1378	DF8522	福島市飯野町大久保字向山後	1,450	1	0
1364	201NK1379	DF8522	福島市飯野町大久保字竹ノ花	4,152	1	0
1365	201NK1380	DF8522	福島市飯野町大久保字竹ノ花	12,272	1	0
1366	201NK1381	DF8522	福島市飯野町大久保字竹ノ花	4,485	1	0
1367	201NK1382	DF8522	福島市飯野町大久保字竹ノ花	1,511	1	0
1368	201NK1383	DF8522	福島市飯野町大久保字館ノ腰	1,010	1	0
1369	201NK1384	DF8522	福島市飯野町大久保字尺石	3,582	3	0
1370	201NK1385	DF8522	福島市飯野町大久保字尺石	3,812	3	0
1371	201NK1386	DF8522	福島市飯野町大久保字尺石	1,143	1	0
1372	201NK1387	DF8522	福島市飯野町大久保字鼠館	948	1	0
1373	201NK1388	DF8523	福島市飯野町大久保字根柄	2,465	1	0
1374	201NK1389	DF8523	福島市飯野町大久保字荒屋敷	9,995	2	0
1375	201NK1390	DF8523	福島市飯野町大久保字向戸	4,650	1	0
1376	201NK1391	DF8523	福島市飯野町大久保字田端	1,749	1	0
1377	201NK1392	DF8523	福島市飯野町大久保字小池	2,304	1	0
1378	201NK1393	DF8523	福島市飯野町大久保字越中館	3,777	2	0

	箇所番号	図郭番号	所在地	被害想定 範囲面積 m ²	人家 戸数	要配慮者 利用施設数
1379	201NK1394	DF8523	福島市飯野町大久保字小池	1,670	1	0
1380	201NK1395	DF8523	福島市飯野町大久保字明神脇	5,113	3	0
1381	201NK1396	DF8524	福島市飯野町大久保字荒屋敷	1,302	1	0
1382	201NK1397	DF8524	福島市飯野町大久保字二本柳	2,129	2	0
1383	201NK1398	DF8524	福島市飯野町大久保字荒屋敷	2,704	1	0
1384	201NK1399	DF8524	福島市飯野町大久保字菅平	15,336	3	0
1385	201NK1400	DF8524	福島市飯野町大久保字田端	6,448	1	1
1386	201NK1401	DF8524	福島市飯野町大久保字大稲場	5,176	1	0
1387	201NK1402	DF8524	福島市飯野町大久保字八幡	2,593	2	0
1388	201NK1403	DF8524	福島市飯野町大久保字関ノ上	4,776	1	0
1389	201NK1404	DF8524	福島市飯野町大久保字関ノ上	14,226	1	0
1390	201NK1405	DF8524	福島市飯野町大久保字大稲場	1,301	1	0
1391	201NK1406	DF8524	福島市飯野町大久保字大稲場	10,620	1	0
1392	201NK1407	DF8524	福島市飯野町大久保字関ノ上	1,562	1	0
1393	201NK1408	DF8524	福島市飯野町大久保字大稲場	1,302	1	0
1394	201NK1409	DF8524	福島市飯野町大久保字大稲場	11,445	1	0
1395	201NK1410	DF8524	福島市飯野町大久保字関ノ上	4,356	1	0
1396	201NK1411	DF8524	福島市飯野町大久保字関ノ上	1,932	1	0
1397	201NK1412	DF8524	福島市飯野町大久保字西佐屋戸	910	1	0
1398	201NK1413	DF8524	福島市飯野町大久保字東佐屋戸	3,648	1	0
1399	201NK1414	DF8524	福島市飯野町大久保字東佐屋戸	1,846	1	0
1400	201NK1415	DF8531	福島市飯野町明治字東高森	9,316	1	0
1401	201NK1416	DF8531	福島市飯野町明治字南高森	1,789	1	0
1402	201NK1417	DF8531	福島市飯野町明治字南高森	8,890	3	0
1403	201NK1418	DF8531	福島市飯野町明治字水穴	1,529	1	0
1404	201NK1419	DF8531	福島市飯野町明治字竹ノ花	10,024	1	0
1405	201NK1420	DF8531	福島市飯野町明治字西三合内	1,067	1	0
1406	201NK1421	DF8531	福島市飯野町明治字枕石	836	1	0
1407	201NK1422	DF8531	福島市飯野町明治字枕石	1,767	1	0
1408	201NK1423	DF8531	福島市飯野町明治字竹ノ花	3,794	1	0
1409	201NK1424	DF8532	福島市飯野町字後谷戸	2,411	2	0
1410	201NK1425	DF8532	福島市飯野町字志保井	430	1	0
1411	201NK1426	DF8532	福島市飯野町明治字北板島	1,936	1	0
1412	201NK1427	DF8532	福島市飯野町字志保井	3,232	1	0

	箇所番号	図郭番号	所在地	被害想定 範囲面積 m ²	人家 戸数	要配慮者 利用施設数
1413	201NK1428	DF8532	福島市飯野町明治字東喜平蔵内	474	1	0
1414	201NK1429	DF8532	福島市飯野町明治字丸子田	4,254	4	0
1415	201NK1430	DF8533	福島市飯野町明治字市海道	2,586	1	0
1416	201NK1431	DF8533	福島市飯野町明治字小林	2,169	2	0
1417	201NK1432	DF8533	福島市飯野町明治字水原岫	1,562	1	0
1418	201NK1433	DF8533	福島市飯野町明治字西滝袋	3,760	1	0
1419	201NK1434	DF8533	福島市飯野町明治字小林	1,188	1	0
1420	201NK1435	DF8533	福島市飯野町明治字水原岫	1,647	1	0
1421	201NK1436	DF8533	福島市飯野町明治字小豆洗	6,019	2	0
1422	201NK1437	DF8533	福島市飯野町明治字三升蒔	7,318	1	0
1423	201NK1438	DF8533	福島市飯野町明治字鉦内	792	1	0
1424	201NK1439	DF8534	福島市飯野町明治字南滝袋	2,152	1	0
1425	201NK1440	DF8534	福島市飯野町字三本木	2,714	1	0
1426	201NK1441	DF8534	福島市飯野町字白山向	846	4	0
1427	201NK1442	DF8534	福島市飯野町明治字南和台	2,154	1	0
1428	201NK1443	DF8534	福島市飯野町明治字長根	2,883	1	0
1429	201NK1444	DF8534	福島市飯野町字綿/柴	3,166	1	0
1430	201NK1445	DF8534	福島市飯野町明治字長根	3,191	1	0
1431	201NK1446	DF8534	福島市飯野町字綿/柴	16,080	3	0
1432	201NK1447	DF8534	福島市飯野町字綿/柴	1,294	1	0
1433	201NK1448	DF8541	福島市飯野町大久保字稲場	815	1	0
1434	201NK1449	DF8541	福島市飯野町大久保字久保	4,981	1	0
1435	201NK1450	DF8541	福島市飯野町字向館	8,513	10	0
1436	201NK1451	DF8541	福島市飯野町字向館	2,232	1	0
1437	201NK1452	DF8541	福島市飯野町大久保字高石	776	1	0
1438	201NK1453	DF8541	福島市飯野町大久保字高石	1,118	1	0
1439	201NK1454	DF8542	福島市飯野町大久保字関/上	5,490	1	0
1440	201NK1455	DF8542	福島市飯野町大久保字西佐屋戸	8,088	1	0
1441	201NK1456	DF8542	福島市飯野町大久保字宮田	5,711	1	0
1442	201NK1457	DF8542	福島市飯野町大久保字芳久保	2,995	1	0
1443	201NK1458	DF8542	福島市飯野町大久保字高石山	2,280	1	0
1444	201NK1459	DF8542	福島市飯野町大久保字堀込山	1,061	1	0
1445	201NK1460	DF8542	福島市飯野町大久保字池/入	7,842	2	0
1446	201NK1461	DF8542	福島市飯野町大久保字椿沢	2,479	1	0

	箇所番号	図郭番号	所在地	被害想定 範囲面積 m ²	人家 戸数	要配慮者 利用施設数
1447	201NK1462	DF8542	福島市飯野町大久保字池ノ入	1,539	1	0
1448	201NK1463	DF8542	福島市飯野町大久保字日向	17,232	1	0
1449	201NK1464	DF8542	福島市飯野町大久保字広久保	4,316	2	0
1450	201NK1465	DF8542	福島市飯野町大久保字日向	9,754	2	0
1451	201NK1466	DF8542	福島市飯野町大久保字堀込	9,720	1	0
1452	201NK1467	DF8542	福島市飯野町大久保字広久保	4,320	1	0
1453	201NK1468	DF8542	福島市飯野町大久保字広久保	10,407	3	0
1454	201NK1469	DF8542	福島市飯野町字源田内	1,508	1	0
1455	201NK1470	DF8542	福島市飯野町大久保字反田	7,058	2	0
1456	201NK1471	DF8542	福島市飯野町字源田内	5,523	2	0
1457	201NK1472	DF8542	福島市飯野町字源田内	2,604	1	0
1458	201NK1473	DF8543	福島市飯野町字小平	813	1	0
1459	201NK1474	DF8543	福島市飯野町字小平山	2,312	2	0
1460	201NK1475	DF8543	福島市飯野町字甥ノ久保	3,173	1	0
1461	201NK1476	DF8543	福島市飯野町字甥ノ久保	603	1	0
1462	201NK1477	DF8543	福島市飯野町字宮平山	9,483	2	0
1463	201NK1478	DF8543	福島市飯野町字上楮田	2,454	1	0
1464	201NK1479	DF8543	福島市飯野町字南甥山	1,312	1	0
1465	201NK1480	DF8543	福島市飯野町字東中森	2,242	2	0
1466	201NK1481	DF8543	福島市飯野町字下楮田	2,411	2	0
1467	201NK1482	DF8543	福島市飯野町字上楮田	8,761	3	0
1468	201NK1483	DF8543	福島市飯野町字館	2,273	1	0
1469	201NK1484	DF8543	福島市飯野町字半内田	3,974	1	0
1470	201NK1485	DF8543	福島市飯野町字半内田	3,765	1	0
1471	201NK1486	DF8543	福島市飯野町字半内田	1,603	2	0
1472	201NK1487	DF8544	福島市飯野町字砂田	4,703	1	0
1473	201NK1488	DF8544	福島市飯野町字砂田	1,472	1	0
1474	201NK1489	DF8544	福島市飯野町字砂田	1,693	1	0
1475	201NK1490	DF8611	福島市飯野町大久保字田中	906	1	0
1476	201NK1491	DF8611	福島市飯野町大久保字田中	2,585	1	0
1477	201NK1492	DF8611	福島市飯野町大久保字北向	2,029	1	0
1478	201NK1493	DF8611	福島市飯野町大久保字北向	3,074	1	0
1479	201NK1494	DF8611	福島市飯野町大久保字北向山	939	1	0
1480	201NK1495	DF8613	福島市飯野町大久保字古地上	1,876	1	0

	箇所番号	図郭番号	所在地	被害想定 範囲面積 m ²	人家 戸数	要配慮者 利用施設数
1481	201NK1496	DF8613	福島市飯野町大久保字柳久保	1,417	1	0
1482	201NK1497	DF8613	福島市飯野町大久保字古地上	22,944	4	0
1483	201NK1498	DF8613	福島市飯野町大久保字柳久保	3,888	2	0
1484	201NK1499	DF8613	福島市飯野町大久保字柳久保	1,894	1	0
1485	201NK1500	DF8613	福島市飯野町大久保字柳久保	7,615	2	0
1486	201NK1501	DF8631	福島市飯野町大久保字小谷野	28,298	1	0
1487	201NK1502	DF9222	福島市松川町水原字桂久保	11,826	1	0
1488	201NK1503	DF9222	福島市松川町水原字南沢	1,246	1	0
1489	201NK1504	DF9311	福島市松川町水原字南沢	974	2	0
1490	201NK1505	DF9311	福島市松川町水原字南沢	4,041	1	0
1491	201NK1506	DF9311	福島市松川町水原字南沢	5,230	1	0
1492	201NK1507	DF9311	福島市松川町水原字南沢	4,342	1	0
1493	201NK1508	DF9412	福島市松川町下川崎字佐久間	1,799	1	0
1494	201NK1509	DF9421	福島市松川町沼袋字戸ノ内	1,150	1	0
1495	201NK1510	DF9421	福島市松川町下川崎字下ノ屋敷	605	1	0
1496	201NK1511	DF9422	福島市松川町沼袋字越田	1,128	1	0
1497	201NK1512	DF9422	福島市松川町沼袋字越田	2,270	1	0
1498	201NK1513	DF9422	福島市松川町沼袋字戸ノ内	8,173	1	0
1499	201NK1514	DF9422	福島市松川町沼袋字越田	3,214	1	0
1500	201NK1515	DF9423	福島市松川町下川崎字蟹田山	1,170	1	0
1501	201NK1516	DF9424	福島市松川町下川崎字阿弥陀堂	7,418	2	0
1502	201NK1517	DF9424	福島市松川町下川崎字上ノ内	1,167	1	0
1503	201NK1518	DF9441	福島市松川町下川崎字辻	2,554	1	0
1504	201NK1519	DF9442	福島市松川町下川崎字明星山	2,556	1	0
1505	201NK1520	DF9442	福島市松川町下川崎字坂ノ下	3,587	1	0
1506	201NK1521	DF9442	福島市松川町下川崎字坂ノ下	2,379	1	0
1507	201NK1522	DF9442	福島市松川町下川崎字坂ノ下	4,916	2	0
1508	201NK1523	DF9442	福島市松川町下川崎字開拓山	8,544	2	0
1509	201NK1524	DF9442	福島市松川町下川崎字大桜	5,537	2	0
1510	201NK1525	DF9511	福島市飯野町明治字西船場	8,048	3	0
1511	201NK1526	DF9511	福島市飯野町明治字黒曾内	599	1	0
1512	201NK1527	DF9511	福島市飯野町明治字西船場	3,893	1	0
1513	201NK1528	DF9511	福島市飯野町明治字西船場	4,500	1	0
1514	201NK1529	DF9512	福島市飯野町字相模取場	2,587	2	0

	箇所番号	図郭番号	所在地	被害想定 範囲面積 m ²	人家 戸数	要配慮者 利用施設数
1515	201NK1530	DF9512	福島市飯野町字四在家	1,607	1	0
1516	201NK1531	DF9512	福島市飯野町字相模取場	1,438	1	0
1517	201NK1532	DF9512	福島市飯野町字相模取場	1,089	1	0
1518	201NK1533	DF9512	福島市飯野町字初森	802	1	0
1519	201NK1534	DF9512	福島市飯野町字鎮石内	14,764	1	0
1520	201NK1535	DF9512	福島市飯野町字長畑山	16,075	1	0
1521	201NK1536	DF9512	福島市飯野町字鎮石内	2,976	1	0
1522	201NK1537	DF9512	福島市飯野町字八幡前	741	1	0
1523	201NK1538	DF9512	福島市飯野町字八幡前	2,292	1	0
1524	201NK1539	DF9514	福島市飯野町字針木戸	2,728	1	0
1525	201NK1540	DF9521	福島市飯野町字半内田	5,558	2	0
1526	201NK1541	DF9521	福島市飯野町字東鎮石内	1,915	1	0
1527	201NK1542	DF9521	福島市飯野町字東鎮石内	395	1	0
1528	201NK1543	DF9521	福島市飯野町字井戸上	1,169	1	0
1529	201NK1544	DF9521	福島市飯野町字上苧松田	1,900	1	0
1530	201NK1545	DF9521	福島市飯野町字上苧松田	1,967	1	0
1531	201NK1546	DF9521	福島市飯野町字針木戸向	3,225	1	0
1532	201NK1547	DF6112	福島市佐原字田中内	12,921	4	0
1533	201NK1548	DF0334	福島市飯坂町茂庭字板橋	8,296	1	0
1534	201NK1549	DF6114	福島市佐原字岡	7,069	1	0
1535	201NK1550	DF8524	福島市飯野町大久保字二本柳	3,119	2	0

土砂災害警戒区域・浸水想定区域内の要配慮者利用施設一覧

(河川課・長寿福祉課・介護保険課・障がい福祉課・学校教育課
保健総務課・こども政策課・こども家庭課・幼保支援課・危機管理室)

(1) 土砂災害警戒区域内

No.	法人名	施設名	施設所在地	対象土砂災害警戒区域名
1	学校法人三育学園	聖心三育保育園	山口字梅本 11-33	山中沢
2	社会福祉法人創世福祉事業団	介護老人保健施設聖・オリーブの郷	山口字梅本 11-1	山中沢
3	特定非営利活動法人生きる	生きる	渡利字三本木前 14	三本木沢、マエ沢
4	社会福祉法人陽光会	さくらホーム	渡利字平ヶ森 13-1	堀切川、平内沢
5	医療法人むつみ脳神経・耳鼻科クリニック	むつみクリニック附属デイサービス ケアカフェ鈴と小鳥	渡利字鳥谷下町 21-2	平内沢
6	福島市	ふくしま支援学校	山居 146-1	立石沢
7	社会福祉法人多宝会	ケアハウス土湯宝生園	土湯温泉町字坂ノ上 23	菅ノ沢
8	有限会社大裕	チョコ・ドーナツ福島	北原 14-1	立石沢、北原
9	特定非営利活動法人森のほいく えん野の子	森のほいくえん野の子	大森字椿館 6-1	椿館
10	株式会社あいの里	デイサービスセンターものさと	小倉寺字美濃輪下 1-3	美濃輪沢
11	福島市	福島第四中学校	南平 5-8	南平
12	学校法人東稜学園	福島東稜高等学校	山居上 3	春日町
13	株式会社あいの里	シニアホームものさと	小倉寺字美濃輪下 1-3	美濃輪沢
14	社会福祉法人 多宝会	デイサービスセンター土湯宝生園指定通所 介護事業所	土湯温泉町字坂ノ上 23	菅ノ沢

(2) 浸水想定区域内

No.	法人名	施設名	住所	対象浸水想定区域名
1	社会福祉法人わたり福祉会	指定通所介護事業所老人デイサービスセンターはなひらの	飯坂町平野字小深田 1-5	八反田川
2	社会福祉法人わたり福祉会	介護老人保健施設はなひらの	飯坂町平野字小深田 1-5	八反田川
3	社会福祉法人福島福祉施設協会	福島恵風園デイサービスセンター	仁井田字龍神前 2-1	荒川
4	社会福祉法人福島福祉施設協会	福島恵風園	仁井田字龍神前 2-1	荒川
5	社会福祉法人わたり福祉会	指定通所介護事業所老人デイサービスセンターはなみずき	渡利字中江町 29-3	阿武隈川
6	社会福祉法人なごみ	デイサービスセンターいずみ	泉字台 1-1	松川
7	社会福祉法人なごみ	グループホームいずみ	泉字台 1-1	松川
8	社会福祉法人わたり福祉会	指定通所介護事業所デイサービスセンターはなしのぶ	平石字堰ノ上 3	濁川
9	社会福祉法人わたり福祉会	ケアハウスはなしのぶ	平石字堰ノ上 3	濁川
10	社会福祉法人わたり福祉会	特別養護老人ホームはなしのぶ	平石字堰ノ上 3	濁川
11	株式会社コスモメディカルサポート	ショートステイ愛の里	大森字街道下 53-1	大森川
12	株式会社コスモメディカルサポート	デイサービスセンター愛の里	大森字街道下 53-1	大森川
13	株式会社コスモメディカルサポート	グループホーム愛の里	大森字街道下 52	大森川
14	社会福祉法人雄峰福祉会	デイサービスセンター信夫の里	仁井田字下川原 17	荒川
15	社会福祉法人雄峰福祉会	ショートステイ信夫の里	仁井田字下川原 17	荒川
16	社会福祉法人雄峰福祉会	特別養護老人ホーム信夫の里	仁井田字下川原 17	荒川
17	株式会社ツクイ	ツクイ福島黒岩	黒岩字素利町 8-1	濁川

No.	法人名	施設名	住所	対象浸水 想定区域名
18	社会福祉法人すこやか福祉会	南沢又デイサービスセンターすこやか指定 通所介護事業所	南沢又字上河原 25-1	松川
19	株式会社ユアライフ	デイサービスセンターシニアガーデン	伏拝字田中 21-1	濁川
20	福島医療生活協同組合	福島医療生協老人デイサービスセンターひ だまり	渡利字中江町 40-1	阿武隈川
21	福島医療生活協同組合	サービス付き高齢者向け住宅ひだまり	渡利字中江町 40-1	阿武隈川
22	合同会社グリーンライフエイド	デイサービスふらっと	伏拝字樋水 15-4	濁川
23	株式会社ユアライフ	デイサービスセンターシニアハウス	伏拝字田中 16-8	濁川
24	リハコンテンツ株式会社	リハプライド郷野目	郷野目字東 1-46	阿武隈川・荒川
25	株式会社すみれ	デイサービスすみれ	南沢又字柳清水 5-8	松川
26	特定非営利活動法人エルタ	サービス付き高齢者向け住宅「エルフィリア」	東浜町 10-16	阿武隈川
27	特定非営利活動法人エルタ	ショートステイ エルタ	東浜町 10-16	阿武隈川
28	医療法人社団敬愛会	敬愛シニアガーデン桜堤	八木田字井戸上 50-1	荒川
29	ヴォルファート株式会社	グループホーム四季彩	永井川字光白 50	濁川
30	社会福祉法人創世福祉事業団	グループホーム「もちずりの郷」	岡部字当木前 68-2	阿武隈川
31	株式会社 SOYOKAZE	あったかいごとやのグループホームそよ風	鳥谷野字中ノ内 2-2	阿武隈川
32	株式会社 SOYOKAZE	あったかいご方木田グループホームそよ風	方木田字北白家 15-1	荒川
33	特定非営利活動法人ラ・シャリテ	シニアパンション福島・郷野目	郷野目字上 27-1	荒川
34	きりり健康生活協同組合	リハビリセンター虹	野田町一丁目 13-58	荒川
35	エスエフシー株式会社	福島市老人福祉センター	仁井田ハツ割川原 3	荒川
36	社会福祉法人福島福祉施設協会	福島市わたりふれあいセンター	渡利字番匠町 43	阿武隈川
37	株式会社テンドー	デイサービスセンターおぐらじ	小倉寺字兜石 1	阿武隈川
38	株式会社テンドー	有料老人ホーム「あーる・ど・う` いー う` る壱番館」	小倉寺字兜石 1	阿武隈川
39	マイクスコーポレーション有限公司	サポート 2 4 スタジオ 2	小倉寺字久保下 1-4	阿武隈川
40	マイクスコーポレーション有限公司	シニアスタンダードハウス小倉寺	小倉寺字久保下 1-4	阿武隈川
41	社会福祉法人さくら福祉会	デイサービスセンターあづまの郷	上鳥渡字北河原 2-1	荒川
42	社会福祉法人さくら福祉会	特別養護老人ホームあづまの郷	上鳥渡字北河原 2-1	荒川
43	社会福祉法人さくら福祉会	ケアハウス吾妻園	上鳥渡字北河原 2-1	荒川
44	株式会社ユアライフ	デイサービスセンターシニアパーク	伏拝字田中 19-7	濁川
45	メディカル・ケア・サービス福 島株式会社	愛の家デイサービス福島桜木町	桜木町 13-30	阿武隈川
46	メディカル・ケア・サービス福 島株式会社	愛の家グループホーム福島桜木町	桜木町 13-30	阿武隈川
47	有限会社ちちんぷいぷい	地域密着型通所介護やらんしょ	清明町 1-10 7F 011ツ 1 階	阿武隈川・荒川
48	有限会社ちちんぷいぷい	ちちんぷいぷい	清明町 1-10 7F 011ツ 1 階	阿武隈川・荒川
49	株式会社カンノ	レッツ倶楽部清明	清明町 1-7 大河原ビル	阿武隈川・荒川
50	特定非営利活動法人ラ・シャリテ	シニアパンション福島・清明町	清明町 1-11	阿武隈川・荒川
51	株式会社インテック	地域密着型デイサービス生きがい工房ゆー あいらいふ福籠	御山字検田 65-4	松川
52	あずまケアサービス株式会社	あいらの杜福島御山	御山字稲荷田 38-2	松川
53	マイクスコーポレーション有限公司	シニアスタンダードハウス御山	御山字松川原 1-22	松川
54	マイクスコーポレーション有限公司	サポート 24 シニアスタンダードデイサー ビスリハビリセンター	御山字松川原 1-22	松川
55	社会福祉法人多宝会	特別養護老人ホームアリヴァーレ宝生園	上名倉字玉ノ木 19-4	荒川
56	社会福祉法人多宝会	グループホームほのぼの宝生園	上名倉字玉ノ木 19-4	荒川
57	医療法人社団敬愛会	シニアレジデンス福島キャスル	早稲町 8-22 一番丁キャスルビル	阿武隈川・荒川

No.	法人名	施設名	住所	対象浸水 想定区域名
58	有限会社おひさま	スマイルハウスおひさま八木田	八木田字水神 143	荒川
59	社会福祉法人 北信福祉会	グループホームもとうち	本内字西河原 5-4	松川
60	一般財団法人脳神経疾患研究所	介護老人保健施設リハビリ南東北福島	荒井北三丁目 1-18	荒川
61	株式会社さわやか倶楽部	さわやかふくしまの里	黒岩字八郎内 7-1	阿武隈川
62	株式会社さわやか倶楽部	さわやかふくしまの里ショートステイ	黒岩字八郎内 7-1	阿武隈川
63	株式会社 SOYOKAZE	渡利ケアセンターそよ風	渡利字番匠町 58-1	阿武隈川
64	株式会社しみずの里	しみずの里	泉字清水内 3-4	松川
65	株式会社しみずの里	デイサービスセンターしみずの里	泉字清水内 3-4	松川
66	社会福祉法人陽光会	グループホームしらとり	岡部字上条 36	阿武隈川
67	社会福祉法人陽光会	グループホームのぞみ	郷野目字金込町 44-8	阿武隈川・荒川・ 大森川
68	合同会社福笑ふくし会	福笑グループホームグレープハイツ	永井川字沢田 45-5	濁川
69	特定非営利活動法人アースウェイヴ	グループホームつぼみ	腰浜町 13-27	阿武隈川
70	特定非営利活動法人虹色の樹	そらいろの小径（こみち）Ⅱ	渡利字番匠町 17-5	阿武隈川
71	株式会社トライハード	グループホーム清明町	清明町 3-17	阿武隈川・荒川
72	株式会社トライハード	グループホーム番匠町	渡利番匠町 103-3	阿武隈川
73	社会福祉法人つどい	もちずりワーク	岡部字大久保 36-1	阿武隈川
74	特定非営利活動法人ストローク センター	ストロークハウス福島	岡部字当木 103	阿武隈川
75	特定非営利活動法人ほほえみ	グループホーム煌	郷野目字宝来町 53-1	阿武隈川・荒川・ 大森川
76	福島市社会福祉協議会	福島市身体障がい者福祉センター腰の浜会館	腰浜町 32-1	阿武隈川
77	社会福祉法人太陽学園	太陽学園	桜木町 11-16	阿武隈川
78	合同会社わかば共同作業所	わかば共同作業所	泉字一本橋 22-3	松川
79	特定非営利活動法人アースウェイヴ	グループホームすばる	泉八幡 4-9	松川
80	特定非営利活動法人アースウェイヴ	グループホームすぴか	泉八幡 4-9	松川
81	社会福祉法人しのぶ福祉会	グループホームひるかわ	上鳥渡字蛭川 25-10	荒川
82	特定非営利活動法人虹色の樹	みどりの森	渡利字柳小路 10	阿武隈川
83	特定非営利活動法人みんなのひろば	グループホームりんごの木	北沢又字川寒下川原 10-8	松川
84	一般社団法人あお	グループホーム心青笑	矢剣町 17-14	阿武隈川・荒川
85	一般社団法人一穂	マリアーヂュ	黒岩字堂ノ後 82-1	阿武隈川
86	株式会社ベレーロ	放課後等デイサービスN I C O泉	泉字一本橋 18-1	松川
87	社会福祉法人聖母愛真会	こじか「子どもの家」	方木田字赤沢 19-1	荒川
88	社会福祉法人聖母愛真会	こじか保育園	方木田字白家 27-1	荒川
89	一般社団法人つくし	ジョブ・サポート笑心	南町 160-1	荒川・大森川
90	特定非営利活動法人リーフス	リーフスジョブセンター	鳥谷野字二ツ石 11-5	阿武隈川
91	特定非営利活動法人本内福祉会	就労継続支援 B 型事業所へじわーく本内	本内字西町 10-1	阿武隈川
92	特定非営利活動法人晴心福祉会	就労継続支援 B 型事業所ヴィレッジ	方木田字辻 10-12 マックル ズ 方木田	荒川・大森川
93	合同会社アールプラス	アールプラスワーク岡部店	岡部字上条 5-7	阿武隈川
94	一般社団法人ふくろう	児童デイサポートふくろう黒岩	黒岩字堂ノ後 7-3	阿武隈川
95	株式会社クラ・ゼミ	こどもサポート教室「クラ・ゼミ」福島校	矢剣町 10-25	荒川
96	株式会社ジャパンマネジメンツ	わんぱく、みなみの家	伏拝字台田 15-7	濁川
97	株式会社ミライムフォーラム	進学就労準備療育特化型自立支援教室ミラ イムキッズアカデミー福島大森教室	大森字街道下 81-5	大森川
98	特定非営利活動法人いずみ会	グループホーム第 1 みやばハイツ	南沢又字柳清水 12-5	松川

No.	法人名	施設名	住所	対象浸水 想定区域名
99	特定非営利活動法人いずみ会	グループホーム第3いずみ寮	南沢又字下並松 10-34	松川・八反田川
100	社会医療法人一陽会	グループホームコスモス	八島町 15-35	阿武隈川
101	社会福祉法人陽光会	ビートル・ハウス	腰浜町 12-4	阿武隈川
102	特定非営利活動法人虹色の樹	あいの花	渡利字七社宮 33-3	阿武隈川
103	特定非営利活動法人アースウェイヴ	グループホームひかり	泉字清水が丘 14-5	松川
104	特定非営利活動法人ほほえみ	グループホーム輝	泉字八幡 5-16	松川
105	一般社団法人あお	グループホーム心青笑Ⅱ	永井川字五治郎内 15-9	濁川
106	株式会社 One-home	グループホームワンホーム丸子	丸子字前川原 54-1	松川・八反田川
107	ソーシャルインクルー株式会社	ソーシャルインクルー福島腰浜町Ⅰ・Ⅱ	腰浜町 2-4	阿武隈川
108	有限会社大裕	チョコおやま	御山字一本木 67-2	松川
109	福島市	渡利幼稚園	渡利字沖町 128	阿武隈川
110	福島市	杉妻幼稚園	伏拝字沢口 18-1	濁川
111	福島市	清水幼稚園	南沢又字柳清水 20-2	松川
112	学校法人宝勝寺学園	福島わかかさ幼稚園	仁井田字中門 11-1	荒川
113	学校法人みその幼稚園	みその幼稚園	方木田字永樋 15-11	荒川
114	福島市	清明小学校	清明町 9-31	阿武隈川・荒川
115	福島市	渡利小学校	渡利字八幡町 120	阿武隈川
116	福島市	杉妻小学校	伏拝字沢口 18	濁川
117	福島市	清水小学校	南沢又字柳清水 20	松川
118	福島市	御山小学校	御山字長滝 1-1	松川
119	福島市	月輪小学校	鎌田字早津小屋 12	阿武隈川
120	福島市	鳥川小学校	上鳥渡字茶中 40	荒川
121	福島市	佐倉小学校	上名倉字大光内 1	荒川
122	福島市	荒井小学校	荒井北三丁目 7-4	荒川
123	福島市	水保小学校	土船字原野町 19-1	荒川
124	福島市	ふくしま支援学校	山居 146-1	松川
125	福島大学	福島大学附属特別支援学校	八木田字並柳 71	荒川
126	福島市	福島第一中学校	南町 480	阿武隈川・荒川・大森川
127	福島市	福島第二中学校	桜木町 5-20	阿武隈川
128	福島市	福島第三中学校	古川 44-2	阿武隈川
129	福島市	岳陽中学校	須川町 1-33	荒川
130	福島市	西信中学校	上名倉字道上 6	荒川
131	福島県	福島南高等学校	渡利字七社宮 17	阿武隈川
132	福島県	福島西高等学校	方木田字上原 37	荒川
133	福島県	福島明成高等学校	永井川字北原田 1	濁川
134	社会福祉法人福島敬香会	福島敬香保育園	腰浜町 9-1	阿武隈川
135	社会福祉法人福島敬香会	福島敬香ハイム	腰浜町 9-1	阿武隈川
136		ファミリーホームとくら	丸子字御山越 14	松川
137	社会福祉法人福島福祉施設協会	福島市東浜児童センター	東浜町 11-45	阿武隈川
138	社会福祉法人福島福祉施設協会	福島市清水児童センター	南沢又字上河原 21-1	松川・八反田川
139		学童クラブ「清明っ子」	清明町 9-31 清明小学校敷地内	阿武隈川・荒川
140		渡利学童保育きりん教室「スマイル」	渡利字八幡町 120 渡利小学校内	阿武隈川
141	社会福祉法人さくら福祉会	とやのっ子学童クラブ	鳥谷野字梅ノ木内 15 とやの保育園敷地内	阿武隈川

No.	法人名	施設名	住所	対象浸水 想定区域名
142		南福島コアラ学童クラブ「こねこ」	永井川字壇ノ腰 3-4 南福島サントビルⅡ1F・2F	濁川
143		南福島コアラ学童クラブ「ねこ」	永井川字壇ノ腰 3-1 南福島サントビルⅡ2FB・C・D室	濁川
144		南福島コアラ学童クラブ「みけ」	永井川字壇ノ腰 7-4	濁川
145		おやま子どもクラブ	御山字沢田 7-9	松川
146	社会福祉法人おかやま福祉会	おかやま学童「どんぐり子」A	岡部字倉ノ内 89	阿武隈川
147	社会福祉法人おかやま福祉会	おかやま学童「どんぐり子」B	岡部字倉ノ内 89	阿武隈川
148	社会福祉法人おかやま福祉会	おかやま学童「どんぐり子」C	岡部字倉ノ内 89	阿武隈川
149		月輪児童こぐまクラブ	岡島字向 21-3	阿武隈川
150	特定非営利活動法人子どものとなり	吉井田学童クラブ	八木田字神明 94-1	荒川
151	特定非営利活動法人子どものとなり	吉井田学童クラブたんぼぼ	八木田字神明 94-1 2F	荒川
152	特定非営利活動法人子どものとなり	吉井田学童クラブよつば	仁井田字下鎌 14-1	荒川
153	社会福祉法人さくら福祉会	鳥川学童クラブ	上鳥渡字東谷地 2-1 鳥川保育園敷地内	荒川
154	社会福祉法人さくら福祉会	鳥川学童クラブつばさ	上鳥渡字樋ノ口北 52	荒川
155	社会福祉法人さくら福祉会	鳥川学童クラブつばさ第2	上鳥渡字樋ノ口北 52	荒川
156		大森学童保育クレヨン教室	大森字増 69 アビックス10-103	荒川
157	特定非営利活動法人子どものとなり	吉井田学童クラブあさがお	仁井田字石塚 46-1	荒川
158	株式会社アピコス	さくら学童クラブ	さくら二丁目 2-4	荒川
159	社会福祉法人おやま福祉会	御山学童クラブゆずっ子A	御山字中川原 41-1	松川
160	社会福祉法人おやま福祉会	御山学童クラブゆずっ子B	御山字中川原 41-3	松川
161	あおぞら株式会社	あおぞら学童クラブ1	南沢又字柳清水 20 清水小学校敷地内	松川
162	あおぞら株式会社	あおぞら学童クラブ2	南沢又字柳清水 20 清水小学校敷地内	松川
163		あそび塾キャンパス	南沢又字松北町二丁目 10-7	八反田川
164	社会福祉法人矜持福祉会	そっりーぞ園	御山字検田 93-3	松川
165	社会福祉法人矜持福祉会	てぞーろ保育園	御山字検田 93-1	松川
166		エミール幼児園	御山字中屋敷 97-4	松川
167	社会福祉法人おやま福祉会	託児所小さなスプーン	丸子字御山越 9-3	松川
168	福島市	渡利保育所	渡利字柳小路 64	阿武隈川
169	福島市	杉妻保育所	黒岩字田部屋 53-3	阿武隈川・荒川・濁川
170	福島市	東浜保育所	東浜町 11-46	阿武隈川
171	福島市	御山保育所	御山字一本木 20-1	松川
172	社会福祉法人福島福祉施設協会	福島隣保館保育所	須川町 3-30	荒川
173	社会福祉法人福島福祉施設協会	福島ふたば保育園	大森字館ノ内 69-1	荒川・大森川
174	社会福祉法人泉福祉会	たんぼぼ保育園	泉字熊野 4-4	松川
175	社会福祉法人さくら福祉会	とやの保育園	鳥谷野字梅ノ木内 15	阿武隈川
176	社会福祉法人さくら福祉会	鳥川保育園	上鳥渡字東谷地 2-1	荒川
177	社会福祉法人わたり福祉会	さくらみなみ保育園	平石字堰ノ上 34	濁川
178	株式会社ニチイ学館	ニチイキッズ福島みなみ保育園	永井川字壇ノ腰 19-1 サウンドビル1	濁川
179		野田町さくら保育園	野田町一丁目 2-15	荒川
180	学校法人福島愛隣学園	認定こども園福島愛隣幼稚園	荒井字弁天前 12-1	荒川
181		キッズルームひだまり	南沢又字松北町二丁目 3-1	松川・八反田川

No.	法人名	施設名	住所	対象浸水 想定区域名
182	社会福祉法人おかやま福祉会	認定こども園おかやまこども園	岡部字倉ノ内 91-1	阿武隈川
183	社会福祉法人吾妻福祉会	さゆり第二保育園	南沢又字北屋敷 12	松川
184	社会福祉法人松葉福祉会	認定こども園福島郷野目こども園	郷野目字上 14	阿武隈川・荒川
185	あおぞら株式会社	あおぞら保育園	五月町 10-17 酪農会館 2 階	阿武隈川・荒川
186	福島県	福島県庁内保育所けやきの子	杉妻町 3-45	阿武隈・荒川
187	株式会社 A K S	スクルドエンジェル保育園福島園	渡利字大久保 19-2	阿武隈川
188	株式会社 いちい	いちいきッズガーデン	蝦貫 25-1	阿武隈川
189	社会福祉法人おやま福祉会	スプーンこども園	御山字下川原 1-1	松川
190	社会医療法人一陽会病院	一陽会病院	八島町 15-27	阿武隈川
191	福島医療生活協同組合	医療生協わたり病院	渡利字中江町 34	阿武隈川
192	医療法人社団敬愛会	福島セントラルクリニック	早稲町 8-22	荒川
193	医療法人雅香会	おぎはら泌尿器と腎のクリニック	黒岩字浜井場 16-1	阿武隈川
194	一般財団法人脳神経疾患研究所	一般財団法人脳神経疾患研究所附属南東北 福島病院	荒井北三丁目 1-13	荒川
195	医療法人回生堂	しのぶ病院	大森字高畑 31-1	荒川・大森川
196	医療法人本田クリニック	医療法人本田クリニック本田クリニック産 科婦人科	大森字赤沢 97-6	荒川・大森川
197	一般財団法人桜ヶ丘病院	一般財団法人桜ヶ丘病院	丸子字上川原 28-73	松川
198	特定非営利活動法人子どものとなり	吉井田学童クラブなずな	八木田字神明 97-1	荒川
199	社会福祉法人陽光会	グループホームみさと	笹谷字中條 1-16	八反田川
200	社会福祉法人陽光会	鎌田障がい福祉センターきらら	鎌田字江添 10-6	八反田川
201	特定非営利活動法人アースウェイヴ	生活介護事業所 はみんぐ	御山字一本木 25-5	松川
202	特定非営利活動法人虹色の樹	いちご畑	渡利字七社宮 26-2	阿武隈川
203	株式会社トライハード	グループホームかがやき	渡利字番匠町 104-5	阿武隈川
204	株式会社トライハード	グループホーム岩崎町	渡利字岩崎町 68	阿武隈川
205	社会福祉法人しのぶ福祉会	グループホームしんりょう	笹谷字成出西 7-2	八反田川
206	社会福祉法人しのぶ福祉会	生活介護あづまライフささや	笹谷字東中條 10-10	八反田川
207	一般社団法人あお	ユニバーサルプレイス りとる	東浜町 6-52	阿武隈川
208	一般社団法人一穂	ポーレポーレ	さくら一丁目 8-5	荒川
209	株式会社ミライムフォーラム	進学就労準備療育特化型自立支援教室ミラ イムキッズアカデミー福島鎌田教室	鎌田字下田 14-2	摺上川・八反田川
210	株式会社ミライムフォーラム	運動学習療育特化型子供自立支援教室ミラ イムキッズアカデミー福島鳥谷野教室	鳥谷野字岩田 50-5	濁川
211	ソーシャルインクルー株式会社	ソーシャルインクルーホーム福島宮代Ⅰ・Ⅱ	宮代字植田前 30-15	八反田川
212	ソーシャルインクルー株式会社	ソーシャルインクルーホーム福島渡利扇田 町Ⅰ・Ⅱ	渡利字扇田町 26-6	阿武隈川
213	特定非営利活動法人つくしの里福祉会	就労継続支援B型事業所つくしの里	松川町字平館 11-1	水原川
214	特定非営利活動法人いのちの木	就労継続支援B型事業所いのちの木	大笹生字原 4-2	八反田川
215	一般社団法人久遠ぶれいす	共に生きるくろ〜ば〜	宮代字前田 12-21	八反田川
216	特定非営利活動法人陽だまりの道	樹の芽	渡利字沖町 110-4	阿武隈川
217	一般社団法人社会保障基礎研究所	生活介護ゆきささぎの庭	下鳥渡字三斗内 30-1	大森川
218	特定非営利活動法人お喜らく	お喜らく	飯坂町平野字堂天前 11	八反田川
219	ケイストーリー株式会社	プリリアント	方木田字北白家 22-32	荒川
220	株式会社かぶとむし	短期入所「kibidango 福島」	鎌田字矢倉 5-6	八反田川
221	NPO法人天使の唄	グループホームりら	笹谷字霞野 15-2	八反田川
222	株式会社ハートエンタープライズ	グループホームR2×5 柳町	柳町 2-3	阿武隈川・荒川

No.	法人名	施設名	住所	対象浸水 想定区域名
223	株式会社ハートエンタープライズ	グループホームR2×5永井川	永井川字五治郎内14-6	濁川
224	特定非営利活動法人 acty	class pine	鎌田字一本松50-3 アビスタ わ CW102号	八反田川
225	特定非営利活動法人 acty	class つばさ	仁井田字谷地南7-1	荒川
226	ハッピーホールディングス株式会社	グローバルホーム清明町	清明町1-10 サンファスト福島	阿武隈川・荒川
227	くるみドリーム株式会社	来未ドリームキッズ	鎌田字西2-1	八反田川
228	株式会社クーラ・LAB	重症心身障がい児通所支援事業所 aozora・リノ	北沢又字土田3-22	八反田川
229	株式会社クラ・ゼミ	コペルプラス福島泉教室	泉字泉川9-14	松川
230	社会医療法人秀公会	あづま脳神経外科病院	大森字柳下16-1	荒川
231	社会医療法人福島厚生会	介護老人保健施設ホリスティカかまた	鎌田字門丈壇4-1	八反田川
232	医療法人社団敬愛会	介護老人保健施設敬愛シニアガーデン卸町	鎌田字卸町8-1	八反田川
233	きらり健康生活協同組合	老人保健施設にじのまち	北沢又字番匠田5	八反田川
234	社会福祉法人北信福祉会	ハッピー愛ランド	南矢野目字オノ後6-2	八反田川
235	きらり健康生活協同組合	なごみの家	北沢又字下台前1-2	八反田川
236	メディカル・ケア・サービス東北株式会社	愛の家グループホーム福島宮代	宮代字乳児池131	八反田川
237	ケアパートナー株式会社	ケアパートナー福島	南矢野目字荒屋敷55-1	八反田川
238	医療法人五光会	桃の光	笹谷字中田1-8	八反田川
239	株式会社最幸	通所介護リハビリステーション最幸	笹谷字稲場28-5	八反田川
240	社会医療法人福島厚生会	介護付有料老人ホームシャローム	笹谷字上成出15-1	八反田川
241	瀬戸商事株式会社	リハビリデイサービス nagomi 福島笹谷店	笹谷字南田1-21	八反田川
242	株式会社PCL	特定施設入居者生活介護ピーコムライフ鎌田	鎌田字舟戸40-1	八反田川
243	株式会社ツクイ	ツクイ福島鎌田	鎌田字赤沼28-3	八反田川
244	株式会社ツクイ	ツクイ福島笹谷	笹谷字東中條10-1	八反田川
245	あずまケアサービス株式会社	あいらの杜 福島笹谷	笹谷東中條13-1	八反田川
246	社会福祉法人 ぼっぼ会	特別養護老人ホームあお鳩の杜福島北矢野目	北矢野目字西田7-1	八反田川
247	特定非営利活動法人アースウェイヴ	共生型通所介護事業所はみんぐ	御山字一本木25-5	松川
248	株式会社しあわせ介護	コンパスウォーク福島笹谷	笹谷字中田4-2	八反田川
249	きらり健康生活協同組合	笹谷サポートセンターよりあい	笹谷字鍛冶屋敷17-1	八反田川
250	株式会社ニチイ学館	ニチイケアセンター福島南矢野目	南矢野目字上戸ノ内2-9	八反田川
251	社会福祉法人あいあい福祉会	グループホームだんらん笹谷	笹谷字谷地前22-15	八反田川
252	社会福祉法人ライフ・タイム・福島	ライフ吉井田看護小規模多機能型居宅介護事業所	吉倉字谷地73-1	荒川
253	株式会社あいの里	小規模多機能型居宅介護事業所きろう	笹谷字谷地前23-5	八反田川
254	株式会社あいの里	あいの里 美里	南矢野目字道下36-12	八反田川
255	医療法人五光会	あっとほーむ笹谷	笹谷字中田1-3	八反田川
256	医療法人五光会	あっとほーむ笹谷Ⅱ	笹谷字中田1-4	八反田川
257	株式会社しあわせ介護	しあわせナーシングホーム鎌田	鎌田字橋本20-3	八反田川
258	株式会社あいの里	シニアホームきろう	笹谷字谷地前23-5	八反田川
259	株式会社あいの里	シニアホームせんじゅ	笹谷字谷地前22-35	八反田川
260	社会福祉法人ライフ・タイム・福島	ライフ吉井田サービス付き高齢者向け住宅	吉倉字谷地73-1	荒川
261	社会医療法人秀公会	ライフガーデンあづま	大森字柳下10-1	荒川
262	社会福祉法人すこやか福祉会	すこやかの里 特別養護老人ホーム	冲高字中島14-1	八反田川
263	福島市	吾妻中学校	町庭坂字原田8	天戸川
264	福島市	大笹生小学校	大笹生字緑田1	八反田川

No.	法人名	施設名	住所	対象浸水 想定区域名
265	福島市	笹谷小学校	笹谷字上町 18	八反田川
266	福島市	北沢又小学校	北沢又字愛宕 1	八反田川
267	福島市	信陵中学校	笹谷字島原 2	八反田川
268	福島市	北信中学校	鎌田字御飯家 20	八反田川
269	福島市	余目小学校	宮代字瘤石 45	八反田川
270	福島市	笹谷保育所	笹谷字西谷地 4-1	八反田川
271	福島市	余目保育所	宮代字作田 66-2	八反田川
272	社会福祉法人創世福祉事業団	三育保育園	笹谷字城場 6-2	八反田川
273	社会福祉法人北信福祉会	ほくしん保育園	南矢野目字オノ後 3-1	八反田川
274	社会福祉法人ちゅうりっぷ福祉会	ちゅうりっぷ保育園	大森字日蔭 92	大森川
275	社会福祉法人北中央福祉会	あゆみ保育園	南矢野目字中屋敷 62-1	八反田川
276	社会福祉法人愛和会	ささやのぞみ保育園	笹谷字稲場 29-8	八反田川
277	学校法人福島学院	福島学院大学認定こども園	宮代字乳児池 1-1	八反田川
278	社会福祉法人松葉福祉会	認定こども園 福島東こども園	鎌田字沢田 39-1	八反田川
279	学校法人白百合学園	認定こども園 白百合幼稚園	八木田字並柳 141	荒川
280	社会福祉法人愛和会	認定こども園 のぞみの花こども園	北沢又字下台前 2-12	八反田川
281		ひまわり子どもの家	飯坂町平野字天車 29	八反田川
282	株式会社佐藤商会	キッズフィールドささや園	笹谷字北一本松 6-4	八反田川
283	株式会社ドリーム	つくしんぼ保育園	宮代字堂ノ前 3-1	八反田川
284	労働協同組合ワーカーズコー プ・センター事業団	成川みんなのおうち保育園	成川字上谷地 97-4	荒川
285	株式会社福の島	キッズルームにじいろ	野田町二丁目 1 番 6 号	荒川
286	医療法人白寿会	福島中央病院	吉倉字谷地 52	荒川
287	一般財団法人大原記念財団	一般財団法人大原記念財団大原医療センター	鎌田字中江 33	八反田川
288	医療法人ささや産婦人科	医療法人 ささや産婦人科	笹谷字オノ神 17-1	八反田川
289	医療法人後藤整形外科	医療法人 後藤整形外科	鎌田字門丈壇 10-10	八反田川
290	医療法人健眠会	大槻スリープクリニック	早稲町 4-1 Sleep one ビ ル 2 階	荒川
291	労働者協同組合ワーカーズコー プ・センター事業団	三河台みんなのおうち学童クラブ	野田町二丁目 1-1 あじき ビル 2 階	荒川
292	特定非営利活動法人ビーンズふくしま	放課後児童クラブみんなの家	北沢又字愛宕 1-1	八反田川
293	特定非営利活動法人きんこん館	あそび塾きんこん館	鎌田字橋本 20-9	八反田川
294	特定非営利活動法人キッズハウ スりんごっこ	キッズハウスりんごっこ瀬上A	宮代字家原毛内 2-13	八反田川・摺上川
295	特定非営利活動法人キッズハウ スりんごっこ	キッズハウスりんごっこ瀬上B	宮代字家原毛内 2-13	八反田川・摺上川
296		ただいまあ余目学童クラブ	下飯坂字黒木宮 2-2	八反田川
297		やのめ学童クラブ	北矢野目字小原田西 21-1	八反田川
298	社会福祉法人北信福祉会	ハッピー学童クラブやのめ	北矢野目字江下 2-9	八反田川
299	社会福祉法人北信福祉会	ハッピー学童クラブかまた	北矢野目字江下 2-9	八反田川
300		笹谷学童クラブ「かしのき」	笹谷字清水 14-13	八反田川
301	社会福祉法人北信福祉会	ハッピー学童クラブささや	笹谷字中町 5-1 笹谷市民 センター	八反田川
302	社会福祉法人愛和会	のぞみ学童クラブささや	笹谷字稲場 29-16	八反田川
303	社会福祉法人ちゅうりっぷ福祉会	ちゅうりっぷ小さな児童館∞光	大森字日蔭 92 ちゅうり っぷ保育園敷地内	大森川

No.	法人名	施設名	住所	対象浸水 想定区域名
304	社会福祉法人ちゅうりっぷ福祉会	ちゅうりっぷ小さな児童館∞輝	大森字日蔭 92 ちゅうり っぷ保育園敷地内	大森川
305		渡利学童保育きりん教室「ドリーム」	渡利字八幡町 120 渡利小 小学校内	阿武隈川
306	福島卸商団地協同組合	みらい・ゆめ保育園	鎌田字卸町 12-3	八反田川
307	福島市	笹谷幼稚園	笹谷字上町 18-1	八反田川
308	学校法人愛光学園	めばえ幼稚園	南沢又字下番匠田 11-3	八反田川
309	特定非営利活動法人子どものとなり	吉井田学童クラブすみれ	仁井田字下鎌 14-1	荒川
310	一般社団法人あお	ユニバーサルプレイス きっず	東浜町 6-52	阿武隈川
311	社会福祉法人おかやま福祉会	おかやま学童「どんぐり子」D	岡部字倉ノ内 86	阿武隈川
312	株式会社GHAMP	MARUFUJI	南沢又字上並松 3 番地の 9	松川、八反田川
313	社会福祉法人わたり福祉会	共生型生活介護事業所 はなみずき	渡利字中江町 29-3	阿武隈川
314	合同会社彩弦	放課後等デイサービス BIRTHDAY 海～sea～	南沢又字下番匠田 17 番地 5	松川・八反田川
315	特定非営利活動法人虹色の樹	そらいろの小径（こみち）I	渡利字七社宮 26-3	阿武隈川
316	株式会社 AT	医療対応住宅ケアホスピス笹谷	笹谷字中條 17-3	八反田川
317	社会福祉法人北信福祉会	シニアライフハウス ハッピー愛ランドささや	笹谷字東中條 10-9	八反田川
318	福島市	瀬上小学校	瀬上町字一ノ坪 28	摺上川
319	福島市	庭塚小学校	在庭塚字薬師田 19	須川
320		瀬上学童クラブ	瀬上町字町裏 25-14 サ ンフラワー荘花の棟 1 階	摺上川
321	特定非営利活動法人まごころサ ービス福島センター	NPO 法人まごころ・どんぐり学童クラブ	在庭塚字南林 60-2	須川
322	株式会社ドリーム	すまいる学童クラブ瀬上	瀬上町字一ノ坪 41	摺上川
323	労働者協同組合ワーカーズコー プ・センター事業団	瀬上みんなのおうち学童クラブ	瀬上町字本町 57-2	摺上川
324		渡利学童保育きりん教室「ハピネス」	渡利字八幡町 22-1	阿武隈川
325	学童クラブつむぎ	学童クラブつむぎ第 2	大森字西ノ内 78-12	大森川
326	社会福祉法人アイリス学園	児童養護施設 アイリス学園	在庭塚字志津山 6-3	天戸川
327	社会福祉法人アイリス学園	さわやかアイリスデイサービスセンター	在庭塚字志津山 6-1	天戸川
328	社会福祉法人アイリス学園	短期入所生活介護さわやかアイリス	在庭塚字志津山 6-1	天戸川
329	社会福祉法人アイリス学園	地域密着型特別養護老人ホームさわやかアイリス	在庭塚字志津山 6-1	天戸川
330	社会福祉法人アイリス学園	特別養護老人ホームさわやかアイリス	在庭塚字志津山 6-1	天戸川
331	NPO法人 acty	グループホーム class	鎌田字一本松 50-3 アビ タシオン CW102 号	八反田川
332	特定非営利活動法人 めく森	めく森工房	瀬上町字寺前 11-8	摺上川
333	株式会社リンクス	リンク訪問介護ステーション	瀬上町字寺前 12-13	摺上川
334	ソーシャルインクルー株式会社	短期入所 福島宮代	宮代字植田前 30-15	八反田川
335	(社福)福島福祉施設協会	瀬上保育所	瀬上町字寺後 6 番地	摺上川
336	(学法)福島文化学園	認定こども園福島文化瀬上幼稚園 瀬上ぶんぶん園	瀬上町字桜町一丁目 7 番 地の 3	摺上川
337	社会福祉法人すこやか福祉会	シニアハウスすこやかの里・瀬上	瀬上町四斗蒔 1-1	摺上川
338		福島商業高等学校	丸子字辰ノ尾 1	松川
339	ハッピーホールディングス株式会社	グローバルホーム福島学院前 I / II	宮代字田尻 7-2 アルビオン B	八反田川
340	ハッピーホールディングス株式会社	グローバルホーム丸子	丸子字北下川原 22-1GRACE	八反田川
341	株式会社ウエルフェアエージェン シー	デイサービスセンターやすらぎのとき	瀬上町字荒町 74	摺上川
342	社会福祉法人すこやか福祉会	小規模多機能 すこやかの里・瀬上	瀬上町字四斗蒔 1-1	摺上川

No.	法人名	施設名	住所	対象浸水 想定区域名
343	株式会社 カンノ	レッツ倶楽部瀬上	瀬上町字南中川原 23-2	摺上川
344	社会福祉法人 すこやか福祉会	ふれあい・瀬上	瀬上町字薬師前 1-58	摺上川
345	瀬戸商事株式会社	リハビリデイサービス nagomi 福島大森店	大森字本町 17	大森川
346	社会医療法人 秀公会	小規模多機能型居宅介護事業所 なじみの里	大森字柳下 10-1 ライフ ガーデン 1階	荒川
347	社会福祉法人 福島福祉会	デイサービスセンター グリーンライト	飯坂町湯野字梁尻 1-1	摺上川
348	社会福祉法人 福島福祉会	短期入所生活介護 グリーンライト	飯坂町湯野字梁尻 1-1	摺上川
349	株式会社バスカ福島	グループホームかりん	腰浜町 1-5	阿武隈川
350	ケイストーリー株式会社	ルリエ	方木田字北白家 22-32	荒川
351	株式会社まほろカンパニー	mahoroba 008 南福島 短期入所	永井川字松木下 34-6	濁川
352	株式会社まほろカンパニー	mahoroba 008 南福島	永井川字松木下 34-6	濁川
353	特定非営利活動法人陽だまりの道	樹の杜	渡利字沖町 110-4	阿武隈川
354	一般社団法人 f l o w e r	児童発達支援 B e g i n	渡利字中角 11-5	阿武隈川
355	一般社団法人 f l o w e r	放課後等デイサービス R e s o n a t e	渡利字中角 11-5	阿武隈川
356	株式会社慈正会	元気サポート生活機能向上センターサテライト	笹谷字谷地南 32-6	八反田川
357	株式会社きらら	おり姫	腰浜町 27-7	阿武隈川

(資料編)

第 2 章

自主防災組織結成（地区別）状況

(危機管理室)

令和7年4月1日現在

No.	支所名称	町会数	組織数	結成町会数	未結成町会数	世帯数	結成世帯数	未結成世帯数	活動力バー率 (組織率)
1	中央	64	59	63	1	19,556	14,385	5,171	73.6%
2	渡利	30	30	30	0	6,973	5,856	1,117	84.0%
3	杉妻	7	7	7	0	5,549	3,417	2,132	61.6%
4	清水	126	86	126	0	15,603	11,157	4,446	71.5%
5	東部	43	29	42	1	4,757	3,611	1,146	75.9%
6	北信	75	71	75	0	14,537	9,634	4,903	66.3%
7	信陵	48	47	48	0	6,382	4,370	2,012	68.5%
8	吉井田	7	7	7	0	5,380	3,481	1,899	64.7%
9	西	42	4	42	0	3,021	2,053	968	68.0%
10	土湯温泉町	10	1	10	0	172	105	67	61.0%
11	立子山	17	1	17	0	442	364	78	82.4%
12	茂庭	3	3	3	0	169	148	21	87.6%
13	飯坂	113	109	113	0	8,964	6,310	2,654	70.4%
14	松川	70	28	70	0	5,701	3,771	1,930	66.1%
15	信夫	72	11	72	0	10,143	8,313	1,830	82.0%
16	吾妻	76	38	75	1	10,528	7,899	2,629	75.0%
17	蓬萊	31	30	30	1	4,633	3,769	864	81.4%
18	飯野	31	31	31	0	1,937	1,561	376	80.6%
合計		865	592	861	4	124,447	90,204	34,243	72.5%

※世帯数については令和7年3月末日の住民基本台帳に基づき算出

※結成世帯については令和7年4月時点で町内会に加入している世帯を算出

福島市地域防災計画に規定する地区防災計画一覧

(危機管理室)

令和7年4月1日現在

No.	名称	地区名	作成	(防災マップ作成)
1	杉妻地区防災計画	杉妻地区全域	令和4年3月	令和3年3月
2	永井川地区防災計画	信夫地区永井川区	令和4年10月	令和4年3月
3	鎌田地区防災計画	鎌田地区全域	令和5年3月	令和4年3月
4	鎌田第一地区防災計画	丸子、富塚、御山越	令和5年3月	令和4年3月
5	鎌田第二地区防災計画	南本内、西河原、下釜、本内、 町丸子、町鎌田	令和5年3月	令和4年3月
6	鎌田第三地区防災計画	鎌田新町、舟戸、上台、陳光	令和5年3月	令和4年3月
7	上鳥渡地区防災計画	信夫地区上鳥渡区	令和5年5月	令和5年3月
8	清明学区防災計画	南町、清明町、矢剣町、柳町、 御倉町	令和6年3月	令和5年10月
9	渡利地区防災計画	渡利地区全域	令和6年3月	令和5年3月
10	吉井田地区防災計画	吉井田地区全域	令和6年3月	令和5年3月

※各地区防災計画の内容については、福島市ホームページ参照

福島市の災害時優先電話、非常・緊急通話用電話

災害時、NTT東日本において、電話の殺到による通信網の混乱を避けるため、一般加入電話の通話できる回線の使用が制限される通話規制を行うことになるが、「災害時優先電話」を利用して情報収集・伝達を行うことができる。

下表に掲載している電話番号は、災害時優先電話として予めNTT東日本に登録しており、災害時には発信のみ優先扱いとなる。(なお、相手が話中の場合は一般の電話と同じく着信はできない。)

なお、本庁舎の電話回線はひかり回線になっており、停電時は外部との通話はできなくなるため、災害時優先電話もしくは各階に設置してある非常時電話を使用して発信する。(アナログ回線)

(管財課)

設置場所	災害時優先電話	通常時代表電話	設置場所	災害時優先電話	通常時代表電話
市長室	534-4555	535-1111	吉井田支所	546-3508	546-3469
副市長室	531-2012 531-5424		土湯温泉町支所	595-2051	同左
議会事務局長室	534-2233		信陵支所	559-1441	557-6001
教育総務課	534-3885		立子山支所	597-2111	同左
学校教育課	534-5508		西支所	593-1001	同左
渡利支所	523-5018	523-5001	飯坂支所	542-2113	542-2111
杉妻支所	546-3365	同左	茂庭出張所	596-1301	596-1001
蓬萊支所	548-4508	同左	松川支所	567-6060	567-2111
清水支所	557-2383	557-2388	信夫支所	545-2172	545-2170
東部支所	534-2471	同左	吾妻支所	533-0010	526-3350
大波出張所	588-1055	同左	飯野支所	562-2111	同左
北信支所	554-1112	554-1111	保健福祉センター	525-5701	525-7670

市外局番 024

各階の非常時電話

階	設置個所	電話番号	階	設置個所	電話番号
1	宿直室	535-1131	6	都市計画課長席	535-1347
2	市民税課長席	535-1289	7	路政課長席	535-1319
3	管財課長席	535-1294	8	教育総務課長席	535-1396
4	総務課長席	535-1296	複合棟	議会事務局議会総務課長席	535-1374

市外局番 024

福島市の無線設備・無線系統図

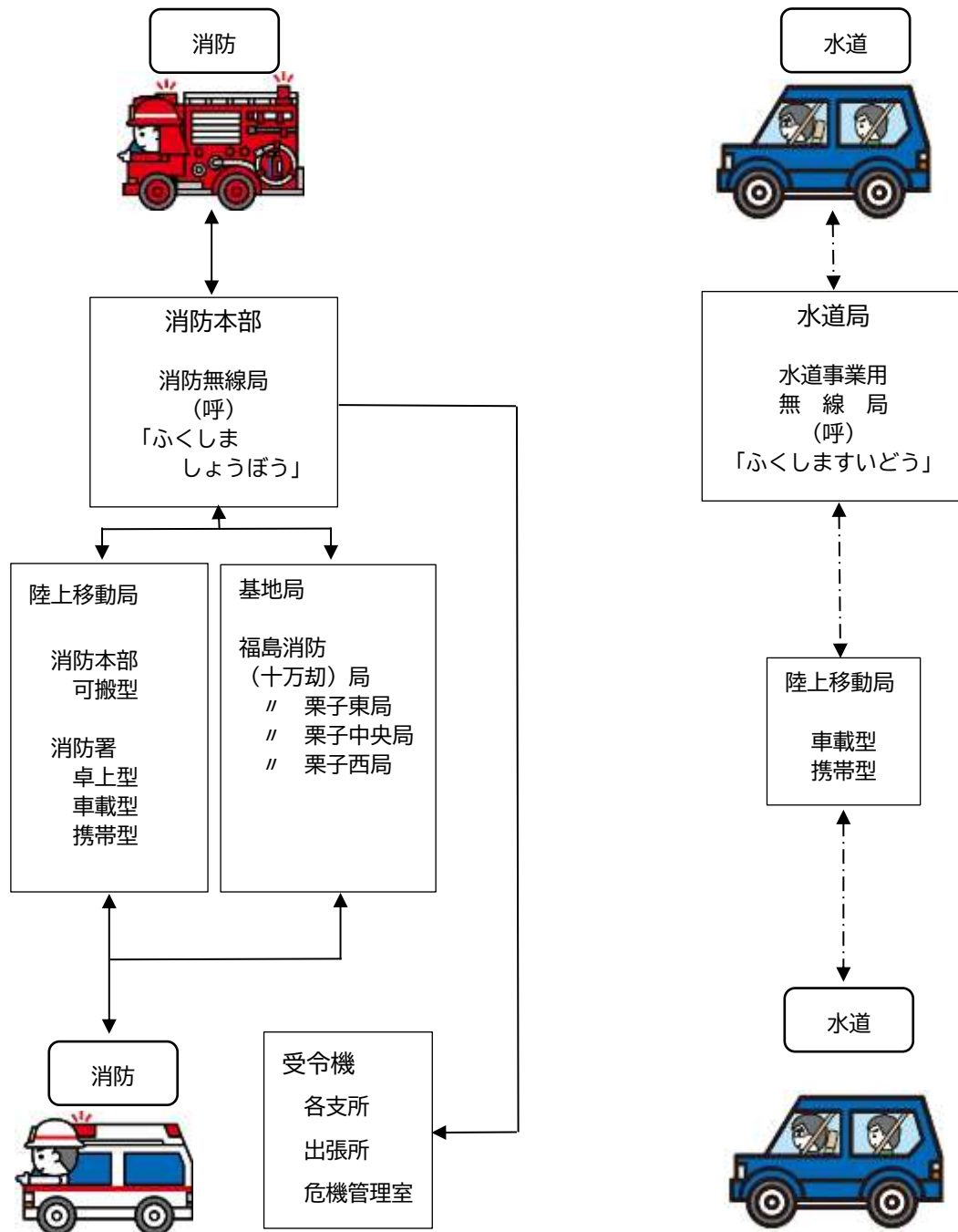
(水道施設管理センター・消防本部通信指令課)

(令和7年9月1日現在)

無線局名 〈無線局の目的〉	周波数	出力	設備の概要
福島市水道事業用無線局 〈水道事業用〉	基地局 153.73MHz	10W	基地局 計 1局 十万劫山無線局
	陸上移動局 153.73MHz	10W 5W	陸上移動局 計 64局 車載型 45局 携帯型 19局
福島市消防無線局 〈消防・救急用〉	基地局 260MHz (デジタル) 活動波 主運用波 統制波	10W	基地局 計 1局 福島消防 (十万劫) 局
	基地局 260MHz (デジタル) (栗子トンネル消防用無線) 統制波	20W	基地局 計 3局 福島消防栗子東局 福島消防栗子中央局 福島消防栗子西局
	陸上移動局 260MHz (デジタル) 活動波 主運用波 統制波	1W 5W 10W	陸上移動局 計 143局 携帯型 72局 可搬型 6局 卓上型 8局 車載型 57局
	基地局 150MHz (アナログ) 防災相互波	10W	基地局 計 1局 福島消防 (十万劫) 局
	陸上移動局 150MHz (アナログ) 防災相互波	5W 10W	陸上移動局 計 5局 携帯型 2局 車載型 2局 可搬型 1局
	陸上移動局 400MHz (アナログ) 署活波	1W	陸上移動局 計 89局 携帯型 89局

○福島市無線系統図

- (注) 1 同一無線局に属する基地局と移動局、移動局相互の交信は可能。
 2 異なる無線局に属するもの相互の交信はできない。
 3 基地局－移動局の間の交信は、中継局（渡利字十万切地内）を経由して行われている。



凡	例
←→	消 防 無 線
←- - - ->	水 道 事 業 用 無 線

※災害対策本部・災害対策現地本部等は防災用 I P 無線機（携帯型）を運用。
 （防災用 I P 無線機配置先は資料 2 - 3 - 2 参照）

防災用IP無線機配備先一覧

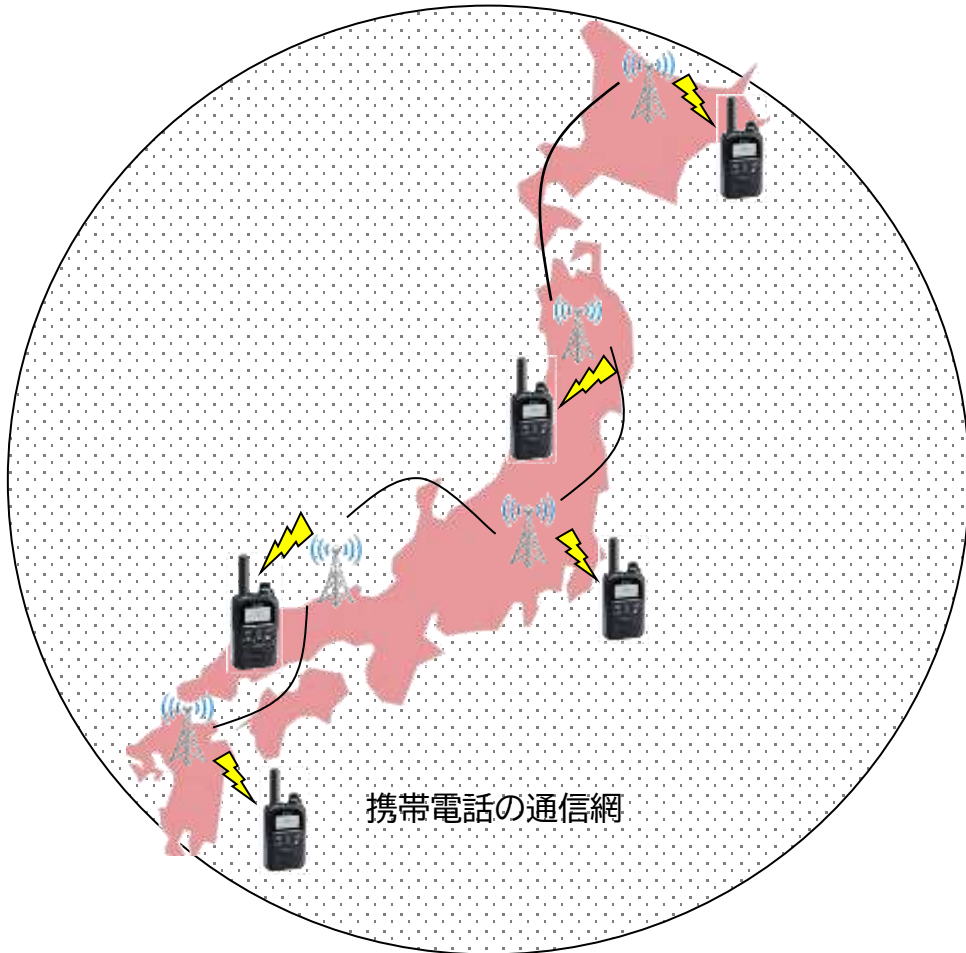
(危機管理室)

(令和7年9月1日現在)

No.	表示名	管理番号	配備理由	No.	表示名	管理番号	配備理由
1	危機管理室1	1001	災害対策本部	34	東部支所1	3017	災害対策 現地本部
2	危機管理室2	1002		35	東部支所2	3018	
3	危機管理室3	1003		36	北信支所1	3019	
4	危機管理室4	1004		37	北信支所2	3020	
5	危機管理室5	1005		38	吉井田支所1	3021	
6	危機管理室6	1006		39	吉井田支所2	3022	
7	危機管理室7	1007		40	西支所1	3023	
8	貸出し用1	2001	貸出し用 (災害対策用兼務)	41	西支所2	3024	
9	貸出し用2	2002		42	土湯温泉町支所1	3025	
10	貸出し用3	2003		43	土湯温泉町支所2	3026	
11	貸出し用4	2004		44	信陵支所1	3027	
12	貸出し用5	2005		45	信陵支所2	3028	
13	貸出し用6	2006		46	立子山支所1	3029	
14	貸出し用7	2007		47	立子山支所2	3030	
15	貸出し用8	2008		48	飯野支所1	3031	
16	貸出し用9	2009		49	飯野支所2	3032	
17	貸出し用10	2010		50	茂庭出張所1	3033	
18	飯坂支所1	3001	災害対策 現地本部	51	茂庭出張所2	3034	
19	飯坂支所2	3002		52	避難所1	4001	避難所
20	松川支所1	3003		53	避難所2	4002	
21	松川支所2	3004		54	避難所3	4003	
22	信夫支所1	3005		55	避難所4	4004	
23	信夫支所2	3006		56	避難所5	4005	
24	吾妻支所1	3007		57	避難所6	4006	
25	吾妻支所2	3008		58	避難所7	4007	
26	渡利支所1	3009		59	避難所8	4008	
27	渡利支所2	3010		60	避難所9	4009	
28	杉妻支所1	3011		61	避難所10	4010	
29	杉妻支所2	3012		62	避難所11	4011	
30	蓬萊支所1	3013		63	避難所12	4012	
31	蓬萊支所2	3014		64	避難所13	4013	
32	清水支所1	3015		65	避難所14	4014	
33	清水支所2	3016	66	避難所15	4015		

No.	表示名	管理番号	配備理由	No.	表示名	管理番号	配備理由
67	避難所16	4016	避難所	82	避難所31	4031	避難所
68	避難所17	4017		83	避難所32	4032	
69	避難所18	4018		84	避難所33	4033	
70	避難所19	4019		85	避難所34	4034	
71	避難所20	4020		86	避難所35	4035	
72	避難所21	4021		87	避難所36	4036	
73	避難所22	4022		88	避難所37	4037	
74	避難所23	4023		89	避難所38	4038	
75	避難所24	4024		90	避難所39	4039	
76	避難所25	4025		91	避難所40	4040	
77	避難所26	4026		92	避難所41	4041	
78	避難所27	4027		93	避難所42	4042	
79	避難所28	4028		94	避難所43	4043	
80	避難所29	4029		95	避難所44	4044	
81	避難所30	4030					

IP無線機の運用イメージ図



災害対策オペレーションシステム

(危機管理室)

災害対策オペレーションシステムは、災害情報の収集、収集した情報の表示、避難指示等の発令判断支援及び情報発信までを一元的に行うシステムであり、令和3年5月から運用を開始したものである。

また、情報発信の多重化を図るため、屋外スピーカー27基と戸別受信機1,500台、防災アプリを併せて令和3年度に整備した。



○災害対策オペレーションシステムの主な機能

- 1 気象情報等の自動収集
- 2 地図情報（GIS）を利用した気象情報・被害情報の一覧表示
- 3 避難情報の発令判断支援
- 4 避難情報を複数メディアに一括配信

○情報の多重化

災害対策オペレーションシステムにより配信可能なメディア一覧

・緊急速報メール	・FM ポコ	・X (旧 Twitter)
・LINE	・登録制メール	・市ホームページ
・YAHOO! 防災速報	・屋外スピーカー	・戸別受信機
・防災アプリ		

・戸別受信機 (令和3年8月運用開始)

屋内に設置するラジオ型の受信機で、AC 電源に接続し、サイレン音やチャイム音、音声により、緊急情報を知らせる設備。福祉施設や町内会の役員宅等に設置。屋内にいる方々が対象で、屋外スピーカーを補完するためのもの。

・屋外スピーカー (令和3年8月運用開始)

屋外にいる方々にサイレン音・チャイム音・音声などで緊急情報をお知らせする放送設備。河川の浸水想定区域で概ね3m以上の浸水想定深及び過去の災害のデータをもとに設置。

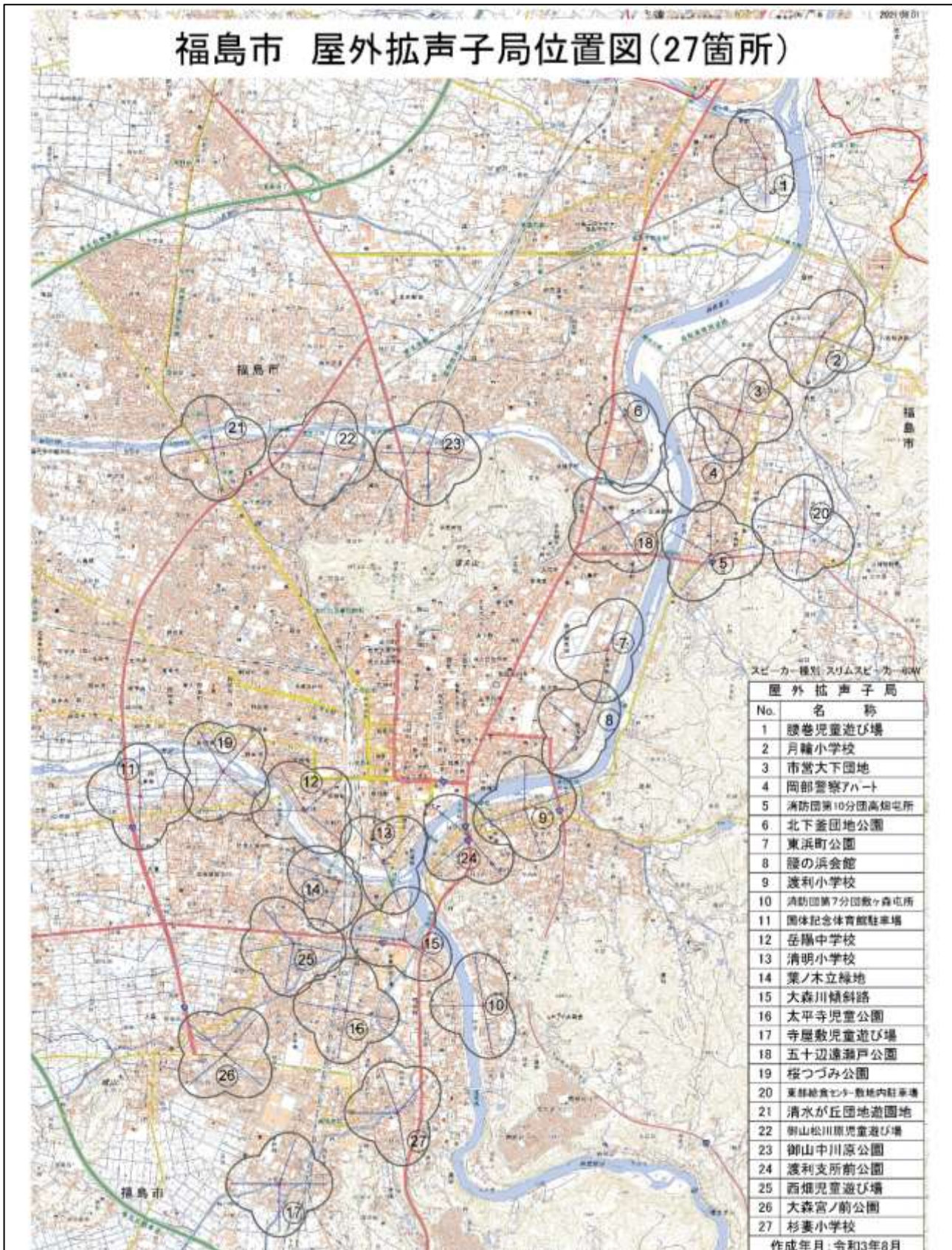
・防災アプリ (令和3年10月運用開始)

スマートフォン向けに防災情報がプッシュ通知で届く「福島市公式防災アプリ」を作成。気象情報などの防災・災害に関する情報を受信するお知らせ機能、避難所の開設状況等が確認できる資料集機能がある。



屋外スピーカー位置図

(危機管理室)



主な水位計位置図

(危機管理室)





福島県総合情報通信ネットワーク

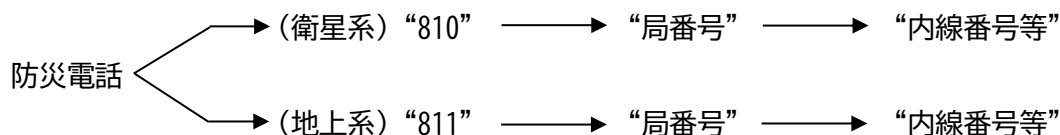
(福島県災害対策課)

福島県総合情報通信ネットワークは、衛星系や地上系により災害時における通信の確保はもとより一般行政業務の連絡手段として運用を開始したものである。

- 使用回線 衛星系（地域衛星通信ネットワーク（LASCOM））
地上系（広域イーサ網（光回線））
- 設置機関 県、県出先機関ほか防災関係機関
県内 59 市町村
県内 12 消防本部

平常時においても、県、市町村、防災関係機関との連絡通信回線として活用できる。

[福島市役所の防災電話から県内の機関に電話をかける場合]



〈基本番号体系〉

回線選択番号— 都道府県番号— 局番号— 内線番号等

- ・回線選択番号…衛星系・地上系を選択する番号（※）

（※）福島県防災行政用電話番号簿の「回線選択番号一覧」のとおり。

- ・都道府県番号…県内の機関にかける場合は不要
- ・局番号…電話をかける相手機関の局番号
- ・内線番号等…内線番号、防災電話番号

福島県危機管理総室 → (衛星系) 防災電話から 810-201-2630, 2632, 2633, 2636, 2640, 2645
防災FAXから 810-201-5524

(地上系) 防災電話から 811-201-2630, 2632, 2633, 2636, 2640, 2645
防災FAXから 811-201-5524

福島県県北地方振興局 → (地上系) 防災電話から 811-201-7571

県民生活課 → 防災FAXから 811-201-7562

陸上自衛隊福島駐屯地 → (地上系) 防災電話から 811-280-01 第3科
防災電話から 811-280-02 当直司令室
防災FAXから 811-280-10

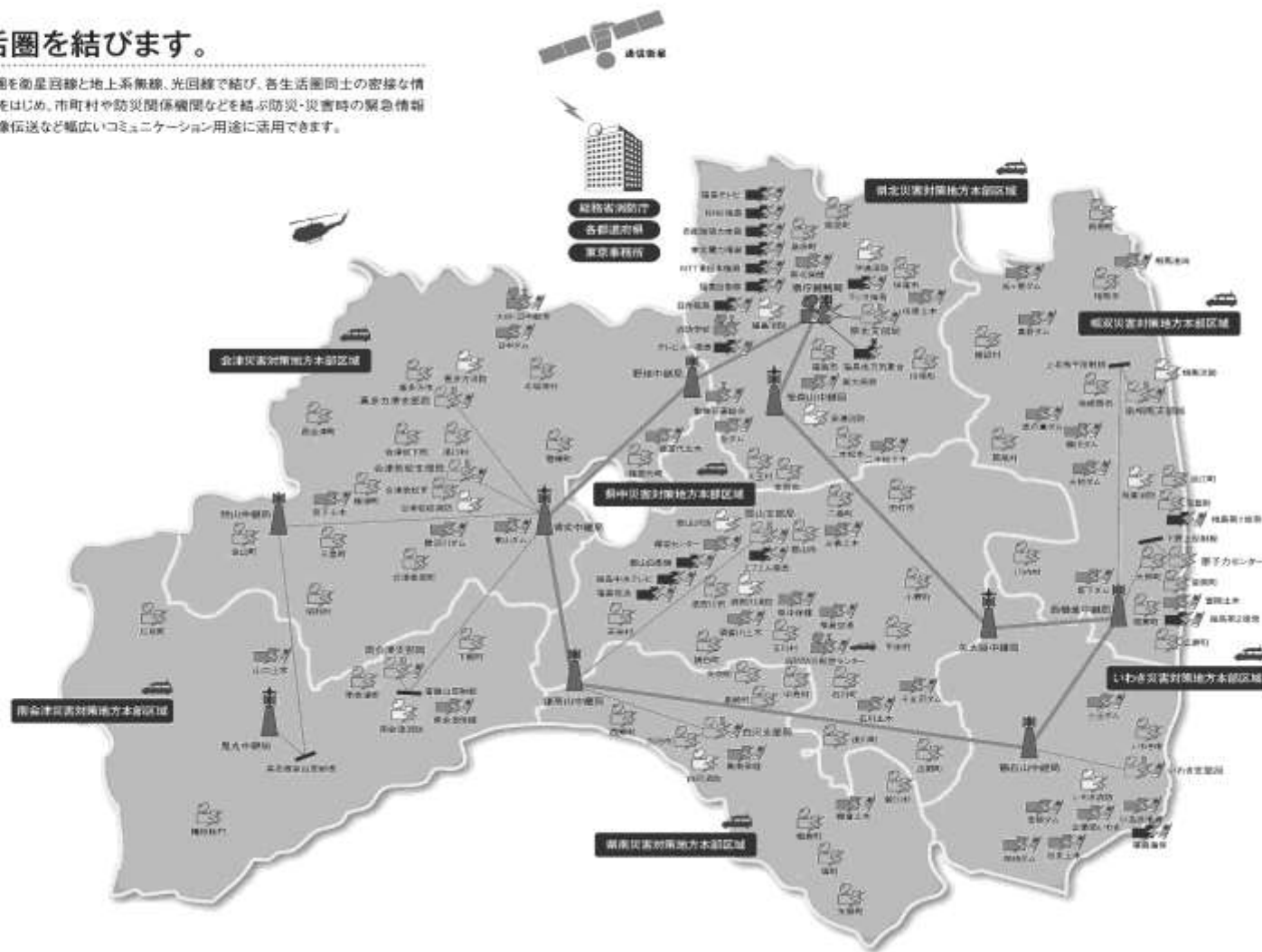
福島地方气象台 → (地上系) 防災電話から 811-290-03 防災管理官事務室
防災FAXから 811-290-10 現業室

日本赤十字社福島県支部 → (地上系) 防災電話から 811-282-01 事業推進課
防災FAXから 811-282-10

細密に広がる最新の ネットワークが7つの生活圏を結びます。

「福島県総合情報通信ネットワーク」は、7つの生活圏を衛星回線と地上系無線、光回線で結び、各生活圏同士の密接な情報連携を実現する信頼性の高い通信基盤です。県庁をはじめ、市町村や防災関係機関などを結ぶ防災・災害時の緊急情報ルートの確保はもちろん、一般のインターネット通信や電話、映像伝送など幅広いコミュニケーション用途に活用できます。

ネットワーク構成図		
接続拠点数一覧表		
接続拠手の種類		
	県庁機関	1
	中継機	9
	支那・準支那機	9
	県立無線機	39
	市町村機	69
	消防本部機	12
	防・防災・生活圏連絡機	17
	反射機	4
		計150基
接続拠手の種類		
	パソコン・全自動無線機	3
	衛星携帯電話（屋内型）	73
	衛星携帯電話（可搬型）	30
	衛星携帯電話（車載型）	92
接続線の種類		
	多線回線（7.5Gbps/200km）	
	多線回線（1.5Gbps/100km）	
	10Gbps回線（100km以内）	



指定緊急避難場所・指定避難所として使用する施設一覧（令和7年10月30日現在）

（危機管理室）

指定緊急避難場所：災害の危険から命を守るために緊急的に避難をする場所（駐車場・グラウンド、公園等）

指定避難所：一定の期間避難生活をする場所（学校の体育館等）

災害別基準

- 1 洪水（福島市洪水ハザードマップ（令和7年3月作成）及び国・県による公表されたL2（想定最大規模降雨）の浸水想定区域による）
 - 浸水想定区域外の施設等
 - － 浸水想定区域内の施設等

- 2 土砂災害（福島市土砂災害ハザードマップによる）
 - 土砂災害警戒区域外の施設等
 - － 土砂災害警戒区域内の施設等

- 3 地震
 - 新耐震基準又は耐震改修済みの施設等
 - ※ 新耐震基準：昭和56年の建築基準法改正以降の建築物
 - － 上記以外の施設等

- 4 大規模な火事
 - 大規模火災発生時避難可能な施設等（火災発生場所等の状況により使用できない場合あり）

- 5 火山現象（吾妻山火山防災マップ（2019年改訂版）による）
 - 火山泥流想定区域外の施設等
 - － 火山泥流想定区域内の施設等

No.	地区別	施設名	所在地	連絡先 市外局番 024	対象となる異常な現象の種類					施設 の 重複	指定緊急避難場所		指定避難所	
					洪水	土砂 災害	地震	大規模 な火事	火山 現象		面積 (㎡)	収容人員 (人)	床面積 (㎡)	収容人員 (人)
1	第一小学区域 【7カ所】	福島第一小学校	杉妻町 1-24	523-1366	○	○	—	○	○	○	7,407	3,703	577	288
2		キョウワグループ・テルサホール	上町 4-25	521-1500	○	○	○	○	○			555	277	
3		こむこむ館	早稲町 1-1	524-3131	—	○	○	○	○			2,057	1,028	
4		J R 福島駅	栄町 1-1	522-2043	○	○	○	○	○		4,609	1,354		
5		A X C ビル	栄町 11-25	—	○	○	○	○	○				1,456	
6		街なか広場	本町 1	—	○	○	○	○	○		1,697	848		
7		県建設センター	五月町 4-25	521-0244	—	○	○	○	—				50	
8	第二小学区域 【11カ所】	市民センター	五老内町 3-1	535-1140	○	○	○	○	○	○	9,862	4,931	904	258
9		福島第二小学校	浜田町 2-1	534-0121	○	○	○	○	○	○	7,948	3,974	617	176
10		福島第二中学校	桜木町 5-20	534-2166	—	○	○	○	○	○	13,875	6,937	1,140	325
11		福大附属小学校	新浜町 4-6	534-6441	○	○	○	○	○	○	6,000	3,000	847	242
12		福大附属幼稚園	浜田町 12-39	534-7962	○	○	○	○	○			130	37	
13		福大附属中学校	浜田町 12-26	534-6442	○	○	○	○	○	○	11,000	5,500	810	231
14		桜の聖母短期大学	花園町 3-6	534-7137	○	○	○	○	○			1,841	526	
15		福島成蹊高等学校	上浜町 5-10	522-2049	○	○	○	○	○	○	8,172	408	1,696	484
16		福島東高等学校	浜田町 12-21	531-1551	○	○	○	○	○	○	25,328	12,664	1,136	324
17		新浜公園	新浜町 1	—	○	○	○	○	○		4,944	2,472		
18		NCV ふくしまアリーナ・武道場	霞町 4-45	535-4106	○	○	○	○	○	○	4,031	2,015	3,109	888
19	第三小学区域	福島第三小学校	松浪町 3-46	534-3101	○	○	○	○	○	○	10,291	5,145	660	188
20		福島第三中学校	古川 44-2	534-3171	—	○	○	○	○	○	11,841	5,920	1,272	363
21		福島東稜高等学校	山居上 3	535-3316	○	—	○	○	○	○	6,158	3,079	1,296	370
22		ふくしん夢の音楽堂・勤労青少年ホーム	入江町 1-1	531-6221	○	○	○	○	○	○	7,181	3,590	2,355	672
23		とうほう・みんなの文化センター(駐車場)	春日町 5-54	534-9191	○	—	○	○	○		14,000	7,000		

No.	地区別	施設名	所在地	連絡先 市外局番 024	対象となる異常な現象の種類					施設 の 重複	指定緊急避難場所		指定避難所	
					洪水	土砂 災害	地震	大規模 な火事	火山 現象		面積 (㎡)	収容人員 (人)	床面積 (㎡)	収容人員 (人)
24	第三小学区域	誠電社 WINDY スタジアム	古川 14-1	533-2267	—	○	○	○	—		7,333	3,666		
25	【7カ所】	心くしま支援学校	山居 146-1	534-2643	—	—	○	○	—	○	3,891	1,945	576	164
26	第四小学区域	福島第四小学校	天神町 11-31	534-0141	○	○	—	○	○	○	7,040	3,520	679	194
27	【6カ所】	福島第四中学校	南平 5-8	535-4240	○	—	○	○	○	○	7,913	3,956	1,140	325
28		橘高等学校	宮下町 7-41	535-3395	○	○	○	○	○	○	11,023	5,511	1,216	347
29		福島高等学校	森合町 5-72	535-2391	○	○	○	○	○	○	18,775	9,387	1,190	340
30		学校法人松韻学園福島高等学校	御山町 9-1	534-3480	○	—	○	○	○	○	6,199	3,059	1,321	377
31		福島ふれあいパーク	森合町 10-1 (保健福祉センター内)	525-3765	○	○	○	○	○	○	2,560	1,280		
32		清明小学区域	清明小学校	清明町 9-31	523-3544	—	○	—	○	—	○	5,481	2,740	549
33	【3カ所】	杉妻会館	杉妻町 3-45	523-5161	—	○	○	○	—					120
34		福島第一中学校	南町 480	546-3504	—	○	○	○	—	○	20,005	10,002	1,092	312
35		三河台小学区域	三河台小学校	三河南町 17-7	534-0161	○	○	○	○	○	○	5,702	2,851	815
36	【4カ所】	岳陽中学校	須川町 1-33	534-6171	—	○	○	○	—	○	11,745	5,872	1,140	325
37		三河台学習センター	野田町 7-1-42	533-8330	○	○	○	○	○	○	1,135	568	639	182
38		桜の聖母学院高等学校	野田町 7-11-1	535-3141	○	○	○	○	○	○	6,246	3,123	1,415	404
39		渡利地区	渡利小学校	渡利字八幡町 120	523-5400	—	○	○	○	—	○	10,311	5,155	941
40	【7カ所】	渡利幼稚園	渡利字沖町 128	522-2387	—	○	○	○	—				208	59
41		渡利学習センター	渡利字岩崎町 190	523-1551	○	○	○	○	○	○	898	449	758	216
42		渡利中学校	渡利字平内町 106	523-5500	○	○	○	○	○	○	23,255	11,627	826	236
43		福島南高等学校	渡利字七社宮 17	523-4740	—	○	○	○	—	○	18,575	9,287	1,216	347
44		弁天山公園	渡利字弁天山 43-1	—	○	—	○	○	○	○	5,831	2,915		
45		南向台小学校	南向台 2-36-1	522-2633	○	○	○	○	○	○	8,015	4,007	832	237
46		杉妻地区	杉妻小学校	伏拝字沢口 18	546-3548	—	○	○	○	○	○	10,681	5,340	1,198

No.	地区別	施設名	所在地	連絡先 市外局番 024	対象となる異常な現象の種類					施設 の 重複	指定緊急避難場所		指定避難所	
					洪水	土砂 災害	地震	大規模 な火事	火山 現象		面積 (㎡)	収容人員 (人)	床面積 (㎡)	収容人員 (人)
47	杉妻地区	杉妻幼稚園	伏拝字沢口 18-1	546-7742	—	○	○	○	○			369	105	
48		杉妻支所	伏拝字台田 1-1	546-3365	—	○	○	○	○			147	42	
49		杉妻学習センター	黒岩字田部屋 53-2	545-5717	—	○	—	○	—	○	310	155	221	63
50		【5カ所】	福島県青少年会館	黒岩字田部屋 53-5	546-8311	—	○	—	○	—	○	9,214	4,607	796
51	蓬萊地区	蓬萊小学校	蓬萊町 4-2-1	549-8748	○	○	○	○	○	○	8,374	4,187	670	191
52		蓬萊中学校	蓬萊町 5-14-1	548-5670	○	○	○	○	○	○	29,432	14,716	891	254
53		蓬萊学習センター	蓬萊町 4-1-2	549-1821	○	○	○	○	○	○	846	423	468	133
54		蓬萊学習センター分館	蓬萊町 4-1-1	549-1636	○	○	—	○	○	○	2,284	1,142	311	88
55		蓬萊東小学校	蓬萊町 7-1-1	548-0299	○	○	○	○	○	○	20,836	10,418	938	268
56		蓬萊児童センター	蓬萊町 4-14-1	549-8764	○	○	○	○	○			300	85	
57		【8カ所】	蓬萊中央公園	蓬萊町 4-14	525-3765	○	○	○	○	○	30,000	15,000		
58		清沢運動場	田沢字沼ノ上 1	—	○	—	○	○	○		3,018	1,509		
59	清水地区	清水支所	泉字扇田 9	557-2388	○	○	○	○	—			290	82	
60		清水小学校	南沢又字柳清水 20	557-0135	—	○	○	○	—	○	11,491	5,745	712	203
61		清水幼稚園	南沢又字柳清水 20-2	557-3675	—	○	○	○	—			320	91	
62		清水中学校	南沢又字清水端 23	559-0085	○	○	○	○	○	○	17,883	8,941	853	243
63		フィジカルムーブメント専門学校	南沢又字明神北 4-1	556-1937	○	○	○	○	—		821	410		
64		森合小学校	森合字中谷地 2-3	557-0155	○	○	○	○	○	○	8,388	4,194	678	193
65		森合幼稚園	森合字谷地 3-2	557-1661	○	○	—	○	○			264	75	
66		御山小学校	御山字長滝 1-1	559-4151	—	○	○	○	—	○	11,122	5,561	837	239
67		清水学習センター分館	南沢又字柳清水 8-1	557-1411	—	○	—	○	—	○	341	171	283	80
68		清水学習センター	御山字松川原 5-1	557-7400	—	○	○	○	—	○	2,227	1,114	625	178
69		福島工業高等学校	森合字小松原 1	557-1395	○	○	○	○	○	○	15,672	7,836	1,080	308
70		県立美術館・図書館(広場)	森合字西養山 1	535-3218	○	○	○	○	○		7,080	3,540		

No.	地区別	施設名	所在地	連絡先 市外局番 024	対象となる異常な現象の種類					施設 の 重複	指定緊急避難場所		指定避難所	
					洪水	土砂 災害	地震	大規模 な火事	火山 現象		面積 (㎡)	収容人員 (人)	床面積 (㎡)	収容人員 (人)
71	清水地区	森合運動公園	森合字上柳内 1-1 外	—	○	○	○	○	○		24,285	12,142		
72		心たつやま公園	野田町字清水尻 5-1 外	—	○	○	○	○	○		11,375	5,687		
73		松川運動公園	御山字松川原 5-1 地先外	—	—	○	○	○	—		36,722	18,361		
74		北沢又小学校	北沢又字愛宕 1	558-8681	○	○	○	○	—	○	18,737	9,368	750	214
75	【17 カ所】	学法福島高等学校グラウンド	北沢又字樋越 25	—	—	○	○	○	—		15,000	7,500		
76	東部地区	岡山小学校	山口字上中田 43	534-2195	○	○	○	○	○	○	9,247	4,623	747	213
77		岡山幼稚園	山口字上中田 43-1	533-8446	○	○	○	○	○				258	73
78		もちずり学習センター	岡部字高畑 46	534-2470	—	—	○	○	○	○	1,384	692	409	116
79		東部体育館	岡部字高畑 46-4	536-1508	—	—	○	○	○				1,138	325
80		ヘルシーランド福島	岡部字上川原 26	536-5600	○	○	○	○	○	○	8,812	4,406	382	109
81		向瀬上集会所	瀬上町字裏山 20-2	—	○	○	○	○	○				47	13
82		東部勤労者研修センター	岡島字段橋 10-4	525-3723	○	○	○	○	○				295	84
83		安洞院	山口字寺前 5	534-0939	○	○	○	○	○					60
84		文知摺集会所	山口字山神 32-2	—	○	○	—	○	○					40
85		月輪小学校	鎌田字早津小屋 12	534-4368	—	○	○	○	○	○	13,384	6,692	315	90
86		宮畑遺跡史跡公園	岡島字宮畑 19	—	○	○	○	○	○		52,495	26,247		
87	【13 カ所】	新山霊園	岡部字新山 3	533-6223	○	○	○	○	○		4,750	2,375		
88		福島工業第 2 公園	岡島字問答山 1-6 外	525-3765	○	○	○	○	○		7,196	3,598		
89	大波地区	大波多目的集会所	大波字滝ノ入 43-1	—	○	○	○	○	○	○	1,393	696	199	56
90	【2 カ所】	旧大波小上染屋分校	大波字久保 58	—	○	○	○	○	○		1,281	640		
91	北信地区	鎌田小学校	丸子字石名田 6	553-2211	○	○	○	○	—	○	12,235	6,117	780	222
92		北信中学校	鎌田字御仮家 20	553-5049	○	○	○	○	○	○	17,553	8,776	1,140	325
93		福島商業高等学校	丸子字辰ノ尾 1	553-3451	○	○	○	○	—	○	25,842	12,921	832	237

No.	地区別	施設名	所在地	連絡先 市外局番 024	対象となる異常な現象の種類					施設 の 重複	指定緊急避難場所		指定避難所		
					洪水	土砂 災害	地震	大規模 な火事	火山 現象		面積 (㎡)	収容人員 (人)	床面積 (㎡)	収容人員 (人)	
94		瀬上小学校	瀬上町字一ノ坪 28	553-1011	○	○	○	○	○	○	9,796	4,898	833	238	
95	北信地区 【12カ所】	県教育センター	瀬上町字五月田 16	553-3141	○	○	○	○	○	○	4,000	2,000	768	219	
96		余目小学校	宮代字瘤石 45	553-5068	○	○	○	○	○	○	10,324	5,162	649	185	
97		アクティおろしまち	鎌田字卸町 10-1	553-1451	○	○	○	○	○	○			1,434	409	
98		矢野目小学校	南矢野目字関端 2-1	553-4536	—	○	○	○	○	○	11,235	5,617	875	250	
99		北信学習センター	鎌田字中江 1	554-1115	○	○	○	○	○	○	2,606	1,303	749	214	
100		福島学院大学	宮代字乳兎池 1-1	553-3221	○	○	○	○	○	○	6,423	3,211	808	230	
101		公設地方卸売市場	北矢野目字樋越 1	553-1211	○	○	○	○	○	○	14,395	7,197			
102		心くしま北中央公園	南矢野目字清水前 33	525-3765	○	○	○	○	○	○	20,000	10,000			
103		吉井田地区 【6カ所】	吉井田小学校	吉倉字桜内 48	546-6312	○	○	○	○	—	○	13,147	6,573	912	260
104			福島西高等学校	方木田字上原 37	546-3391	—	○	○	○	—	○	14,067	7,033	1,216	347
105	福島トヨタクラウンアリーナ		仁井田字西下川原 41-1	539-5500	—	○	○	○	—	○	5,250	2,625	3,384	966	
106	吉井田学習センター		仁井田字西下川原 1-1	546-3445	—	○	○	○	—	○	1,658	829	271	77	
107	福大付属特別支援学校		八木田字並柳 71	546-0535	○	○	○	○	—	○	2,000	1,000	396	113	
108	JA 心くしま未来 未来館よしいだ		八木田字神明 150	—	○	○	○	○	—	○	1,784	892	113	32	
109	佐倉地区	佐倉小学校	上名倉字大光内 1	593-1003	—	○	○	○	—	○	11,366	5,683	621	177	
110		佐倉幼稚園	上名倉字下田 16-1	593-2013	—	○	○	○	—	○			184	52	
111		西信中学校	上名倉字道上 6	593-1049	—	○	○	○	—	○	16,219	8,109	726	207	
112		西学習センター	上名倉字妻下 4-2	593-1013	—	○	○	○	—	○	978	489	285	81	
113		福島キャノングラウンド	佐倉下棚子 12-1	593-2111	—	○	○	○	—	○	22,700	11,350			
114		上名倉 2号公園	さくら 1-1-2	—	—	○	○	○	—	○	8,161	4,080			
115		西部勤労者研修センター	佐倉下字観ノ守北 46	525-3721	—	○	○	○	—	○			443	126	
116		佐原小学校	佐原字田中前 24	593-2014	○	○	○	○	—	○	9,354	4,677	600	171	

No.	地区別	施設名	所在地	連絡先 市外局番 024	対象となる異常な現象の種類					施設 の 重複	指定緊急避難場所		指定避難所	
					洪水	土砂 災害	地震	大規模 な火事	火山 現象		面積 (㎡)	収容人員 (人)	床面積 (㎡)	収容人員 (人)
117	佐倉地区 【9カ所】	あづま総合運動公園 (体育館前屋外広場)	佐原字神事場 1	593-1111	—	○	○	○	—		4,700	2,350		
118	荒井地区	荒井小学校	荒井北 3-7-4	593-1008	—	○	○	○	—	○	16,044	8,022	858	245
119	【2カ所】	福島県消防学校	荒井字仲沢 7	593-1251	○	○	○	○	○	○	10,000	5,000		635
120	土湯温泉町	旧サンスカイ土湯跡地	土湯温泉町字赤坂 7-6	—	○	○	○	○	○		5,706	2,853		
121	地区	中之湯	土湯温泉町字下ノ町 5	563-3991	○	○	○	○	○	○	69	34	58	16
122	【3カ所】	土湯温泉町支所	土湯温泉町字上ノ町 9	595-2051	○	—	○	○	○				58	16
123	笹谷地区	笹谷小学校	笹谷字上町 18	557-1462	○	○	○	○	—	○	9,404	4,702	597	170
124	【4カ所】	笹谷幼稚園	笹谷字上町 18-1	557-1471	○	○	○	○	—				216	61
125		信陵中学校	笹谷字島原 2	557-6018	○	○	○	○	—	○	14,817	7,408	1,199	342
126		信陵学習センター	笹谷字オノ神 1	558-1234	○	○	○	○	—	○	2,605	1,303	270	77
127	大笹生地区	大笹生小学校	大笹生字緑田 1	557-6103	○	○	○	○	○	○	6,306	3,153	425	121
128	【2カ所】	十六沼公園	大笹生字俎板山 341	558-6151	○	○	○	○	○	○	67,624	33,812	983	280
129	立子山地区	立子山小学校	立子山字仲森 38-1	597-2231	○	○	○	○	○	○	7,192	3,596	625	178
130	【3カ所】	福島市職業訓練技能センター	立子山字大稲場 20	597-7904	○	○	○	○	○	○	13,941	6,970	696	198
131		立子山自然の家	立子山字金井作 1	597-2951	○	○	○	○	○	○	2,113	1,057	524	149
132	飯坂町地区	飯坂小学校	飯坂町字桜下 1	542-4201	○	○	○	○	○	○	8,522	4,261	747	213
133	【7カ所】	いいざか幼稚園	飯坂町字桜下 1-1	542-4602	○	○	○	○	○				356	101
134		大鳥中学校	飯坂町字館 11	542-4284	○	○	○	○	○	○	10,987	5,493	874	249
135		パルセいいざか	飯坂町字筑前 27-1	542-2121	○	○	○	○	○				1,958	559
136		飯坂学習センター	飯坂町字銀杏 6-11	542-2122	○	○	○	○	○	○	3,212	1,606	634	181
137		福島北高等学校	飯坂町字後畑 1	542-4291	○	○	○	○	○	○	33,533	16,766	832	237
138		飯坂ホテル聚楽	飯坂町字西滝ノ町 27	542-2201	○	○	—	○	○					5,832
139		平野地区	平野小学校	飯坂町平野字石堂 10	542-2732	○	○	○	○	○	○	7,970	3,985	924

No.	地区別	施設名	所在地	連絡先 市外局番 024	対象となる異常な現象の種類					施設 の 重複	指定緊急避難場所		指定避難所	
					洪水	土砂 災害	地震	大規模 な火事	火山 現象		面積 (㎡)	収容人員 (人)	床面積 (㎡)	収容人員 (人)
140	平野地区	平野中学校	飯坂町平野字館ノ前 3-3	542-3074	○	○	○	○	○	○	19,651	9,825	972	277
141	【3カ所】	福島県農業総合センター 果樹研究所(駐車場)	飯坂町字平野字檀ノ東 1	542-4191	○	○	○	○	○		1,035	517		
142		中野地区 【1カ所】	旧中野小学校	飯坂町中野字東森 23	—	○	○	—	○	○	○	6,102	3,051	578
143	湯野地区 【3カ所】	湯野小学校	飯坂町湯野字台 7	542-2649	○	○	○	○	○	○	7,566	3,783	612	174
144		西根中学校	飯坂町湯野字大平 2	542-4641	○	○	○	○	○	○	8,404	4,202	1,026	293
145		湯野地区運動場	飯坂町湯野字暮坪山 3-4	—	○	○	—	○	○		14,634	7,317		
146	東湯野地区 【1カ所】	旧東湯野小学校	飯坂町東湯野字尻明 1	—	○	○	○	○	○	○	7,925	3,962	538	153
147	茂庭地区 【2カ所】	摺上川ダム管理所 (インフォメーションセンター)	飯坂町茂庭字蟬狩野山 25	596-1275	○	○	○	○	○				320	91
148		茂庭多目的集会所	飯坂町茂庭字宮沢口 9-1	596-1301	○	○	○	○	○	○	103	51	103	29
149	松川町地区	松陵義務教育学校	松川町字南諏訪原 31-1	567-2040	○	○	○	○	○	○	14,419	7,209	2,345	670
150		松川学習センター	松川町字杉内 33	567-2323	○	○	○	○	○	○	4,435	2,218	516	147
151		旧まつかわ西幼稚園	松川町字稲荷 17-1	—	○	○	○	○	○				141	40
152		旧水原小学校	松川町水原字戸ノ内 31	—	—	○	○	○	○	○	8,150	4,075	500	142
153		旧金谷川小学校	松川町浅川字陳場 21	548-6315	○	○	○	○	○	○	14,301	7,150	845	241
154		まつかわ幼稚園	松川町浅川字陳場 21	549-0557	○	○	○	○	○				192	54
155		南体育館	松川町浅川字笠松 11-2	567-5617	○	○	○	○	○	○	7,616	3,808	1,140	325
156		福島大学	金谷川 1	548-5151	○	○	○	○	○	○	20,000	10,000	1,376	393
157		福島県立医科大学	光が丘 1	548-2111	○	○	○	○	○	○	1,935	967	917	262
158		美郷第4公園	松川町美郷 4-12-1	—	○	○	○	○	○		6,101	3,050		

No.	地区別	施設名	所在地	連絡先 市外局番 024	対象となる異常な現象の種類					施設 の 重複	指定緊急避難場所		指定避難所	
					洪水	土砂 災害	地震	大規模 な火事	火山 現象		面積 (㎡)	収容人員 (人)	床面積 (㎡)	収容人員 (人)
159	松川町地区 【11 カ所】	旧下川崎小学校	松川町沼袋字戸ノ内 832-3	567-3176	○	○	—	○	○	○	9,732	4,866	432	123
160	信夫地区 【9 カ所】	大森小学校	大森字南中道 4	546-9405	○	○	○	○	○	○	14,200	7,100	1,173	335
161		信夫中学校	大森字南内町 31-1	546-7693	○	○	○	○	○	○	24,997	12,498	1,140	325
162		信夫学習センター	大森字馬場 1	546-5207	○	○	○	○	○	○	1,549	775	286	81
163		福島明成高等学校	永井川字北原田 1	546-3381	○	○	○	○	○	○	26,975	13,487	1,228	350
164		鳥川小学校	上鳥渡字茶中 40	593-3170	—	○	○	○	—	○	8,741	4,370	875	250
165		平田小学校	小田字本内 26	546-4029	○	○	○	○	○	○	10,294	5,147	621	177
166		旧平田幼稚園	小田字東覚寺 22-1	—	○	○	○	○	○				128	36
167		平石小学校	平石字長屋敷 1-1	546-0219	○	○	○	○	○	○	7,339	3,669	600	171
168		NCV ふくしまパークゴルフ場	山田字細谷 1	572-5786	○	○	○	○	○	○	4,827	2,413		
169	吾妻地区 【13 カ所】	野田小学校	笹木野字町尻 2	557-4258	○	○	○	○	○	○	9,418	4,709	941	268
170		野田中学校	笹木野字市街道 28-1	531-0031	○	○	○	○	—	○	19,144	9,572	806	230
171		吾妻学習センター	笹木野字折杉 41-1	526-3353	○	○	○	○	○	○	2,946	1,473	654	186
172		吾妻学習センター分館	上野寺字下平場 35-1	591-4571	—	○	—	○	—	○	3,168	1,584	316	90
173		野田中央公園	南中央 2-18	—	○	○	○	○	○	○	10,500	5,250		
174		西部体育館	笹木野字弘川添 20-1	591-3506	○	○	○	○	—	○			1,400	400
175		陽光会大萱荘グラウンド	笹木野字弘川添 23-1	591-2101	○	○	○	○	—	○	3,000	1,500		
176		庭坂小学校	町庭坂字愛宕堂 1-1	591-1106	○	○	○	○	○	○	16,854	8,427	750	214
177		吾妻中学校	町庭坂字原田 8	591-1109	○	○	○	○	—	○	18,899	9,449	586	167
178		あったか湯	町庭坂字高湯 25	591-1125	○	—	○	○	○	○	813	406	33	9
179		庭塚小学校	在庭坂字薬師田 19	591-1204	○	○	○	○	—	○	7,216	3,608	621	177
180		庭塚幼稚園	在庭坂字薬師田 14-3	591-5055	○	○	○	○	—	○			139	39
181		水保小学校	土船字原野町 19-1	593-1097	—	○	○	○	—	○	12,497	6,248	621	177

No.	地区別	施設名	所在地	連絡先 市外局番 024	対象となる異常な現象の種類					施設 の 重複	指定緊急避難場所		指定避難所	
					洪水	土砂 災害	地震	大規模 な火事	火山 現象		面積 (㎡)	収容人員 (人)	床面積 (㎡)	収容人員 (人)
182	飯野地区 【9カ所】	飯野小学校	飯野町明治字遠久内 2	562-2042	○	○	○	○	○	○	21,717	10,858	988	282
183		飯野中学校	飯野町字西志保井 1-1	562-2325	○	○	○	○	○	○	7,050	3,525	1,073	306
184		旧飯野幼稚園	飯野町字経檀 46-5	—	○	○	○	○	○				219	62
185		飯野学習センター	飯野町字後川 10-2	562-3335	○	○	○	○	○	○	1,221	610	381	108
186		飯野学習センター青木分館	飯野町青木字向広表 50	525-3783	○	○	○	○	○	○	156	77	156	44
187		飯野学習センター大久保分館	飯野町大久保字岩見内 17	525-3783	○	○	○	○	○	○	157	78	157	44
188		飯野学習センター明治分館	飯野町明治字北小戸明利 30	525-3783	○	○	—	○	○	○	114	56	114	32
189		飯野地区体育館	飯野町明治字芳作 62-1	539-5500	○	○	○	○	○	○	7,105	3,552	1,201	343
190		飯野地域福祉センター	飯野町字西宮平 25-1	562-3946	○	○	○	○	○	○	236	118	236	67
		合計	190カ所	※指定緊急避難場所と指定避難所を兼ねる施設					124カ所	155カ所		159カ所		

福祉避難所として使用する施設一覧

(介護保険課・長寿福祉課・障がい福祉課・共生社会推進課)

◎拠点的な福祉避難所

災害発生時から要配慮者を受け入れる福祉避難所です。

No.	施設名	所在地	連絡先 市外局番 024	対象となる異常な現象の種類				
				洪水	土砂災害	地震	大規模な火事	火山現象
1	中央デイサービスセンター	森合町10-1 (保健福祉センター内)	526-3223	○	○	○	○	○
2	わたりふれあいセンター	渡利字番匠町43	522-2563	—	○	○	○	—
3	福島市身体障がい者福祉センター 腰の浜会館	腰浜町32-1	533-5261	—	○	○	○	—
4	NCVふくしまアリーナ	霞町4-45	535-4106	○	○	○	○	○

◎社会福祉施設等による福祉避難所（二次的な福祉避難所）
 災害の種類や規模などに応じて開設される福祉避難所です。
 災害発生時からすぐに避難所として利用することはできません。

No.	区 分	施 設 名
1	特別養護老人ホーム（20）	福島県飯坂ホーム（飯坂町）
2		陽光園（南沢又）
3		愛日荘園（大波）
4		さわやかアイリス（在庭坂）
5		ロング・ライフ（松川町）
6		あづまの郷（上鳥渡）
7		「聖・輝きの郷」（山口）
8		ハッピー愛ランド（南矢野目）
9		ひまわり苑（田沢）
10		アリヴァーレ宝生園（上名倉）
11		生愛ガーデン（大笹生）
12		すこやかのみ（沖高）
13		はなしのぶ（平石）
14		みず和の郷（松川町水原）
15		まちなか宝生園（本町）
16		信夫の里（仁井田）
17		なごみの郷（太平寺）
18		飯野ふるさと村（飯野町）
19		ハッピー愛ランドおおもり（大森）
20		いずみの郷（泉）
21	老人保健施設（10）	エルダーランド（吉倉）
22		聖・オリーブの郷（山口）
23		聖・オリーブの郷 東館（山口）
24		生愛会ナーシングケアセンター（大笹生）

No.	区 分	施 設 名
25	老人保健施設	はなひらの（飯坂町平野）
26		にじのまち（北沢又）
27		リハビリ南東北福島（荒井）
28		ケアフォーラムあづま（大森）
29		ケアタウンひまわり（伏拝）
30		ホリスティカかまた（鎌田）
31	養護老人ホーム（2）	福島恵風園（仁井田）
32		緑光園（飯坂町湯野）
33	地域密着型特別養護老人ホーム（1）	万葉の郷（松川町）
34	グループホーム（2）	生愛レジデンス（大笹生）
35		フクチャンち（伏拝）
36	看護小規模多機能型居宅介護事業所（2）	ライフ吉井田（吉倉）
37		結の学校（南沢又）
38	高齢者複合施設（1）	リブレ松川（松川町）
39	特定施設入居者生活介護（1）	シャローム（笹谷）
40	サービス付き高齢者向け住宅（1）	飯野の里（飯野町）
41	身体障害者入所施設（3）	けやきの村（飯坂町中野）
42		青松苑（飯坂町中野）
43		静心園（飯坂町中野）
44	知的障害者入所施設（3）	大萱荘（笹木野）
45		清心荘（南沢又）
46		福島おおなみ学園（大波）

広域避難場所

(危機管理室)

名 称	所 在 地	面積等	備 考
荒川運動公園	柳町15地先	6.67ha	水害予想時は使用不可
信夫山公園	太子堂1他	24.30ha	
福島競馬場	桜木町17-55	37.99ha	避難所として利用可能 電話 534-2121(競馬場)
信夫ヶ丘総合運動公園	古川14-1外	13.06ha	水害予想時は使用不可

臨時場外ヘリポート

(危機管理室)

番号	施設名	所在地	管理者	電話 市外局番 024	緊急連絡	面積	使用区分
1	松陵中学校	松川町字上桜内3-4	教育長	567-2040	事務室	7,300 m ²	空中消火用
2	飯坂野球場	飯坂町字館 11-3	福島市スポーツ振興公社	539-5500	542-2122	20,842 m ²	
3	信夫中学校	大森字南内町 31-1	教育長	546-7693	事務室	16,050 m ²	
4	信夫ヶ丘競技場	古川 14-1	福島市スポーツ振興公社	539-5500	事務所	37,774 m ²	災害指揮連絡 風水害対処基地用 緊急患者空輸
5	吾妻中学校	町庭坂字原田 8	教育長	591-1109	533-2267	11,200 m ²	空中消火用
6	吉井田小学校	吉倉字桜内 48	〃	546-6312	事務室	8,250 m ²	
7	ふくしまスカイパーク	大笹生字芋畑 169	福島市	558-6880	事務室	7,000 m ²	
8	飯野小学校	飯野町明治字遠久内2	教育長	562-2042	558-4200	21,717 m ²	

ヘリコプター緊急場外離着陸場

(福島県消防防災航空隊指定)

番号	名称	所在地	管理者等	電話 市外局番 024	着陸場表面
1	福島大学陸上競技場	金谷川 1	福島大学総務課	548-8006	芝
2	荒川運動公園	柳町 15	福島市 スポーツ振興公社	539-5500	土
3	須川運動公園	笹木野字表屋敷前地内	〃	〃	芝
4	信夫ヶ丘競技場	古川 14-1	〃	〃	芝
5	ふくしまスカイパーク	大笹生字芋畑 169	福島市	558-6880	芝及び舗装
6	東北電力福島(河川敷)	笹木野字堰口 15	ネットワーク㈱ 福島支社	540-5283	舗装
7	福島県消防学校グラウンド	荒井字仲沢 7	県消防学校教務課	593-1251	舗装
8	あづま運動公園	佐原字神事場 1	(公財)福島県都市公園・緑化協会	593-1111	芝
9	福島県警察ヘリポート	荒井字下笹森 81-1	県警本部地域課	593-2257	舗装
10	福島医大ヘリポート	光が丘 1	県立医科大学 事務部	593-1821	舗装
11	浄土平ビジターセンター	土湯温泉町字鷲倉山 1	自然公園財団 浄土平支部	543-0986	舗装
12	福島瀬上防災拠点	瀬上字下新田 32	福島河川国道事務所 伏黒出張所	583-3233	舗装
13	十六沼運動公園 西側駐車場	大笹生字祖板山地内	福島市 スポーツ振興公社	539-5500	舗装
14	飯野小学校	飯野町明治字遠久内 2	市教育長	562-2042	土
15	福島医大グラウンド	光が丘 1	県立医大総務課 管財係	547-1017	土
16	飯坂野球場	飯坂町字館 11-3	福島市 スポーツ振興公社	539-5500	芝
17	飯坂消防署	飯坂町字銀杏 6-13	飯坂消防署	542-2986	舗装
18	福島赤十字病院 屋上ヘリポート	八島町 7-7	福島赤十字病院	534-6101	舗装
19	梨平公園 駐車場	飯坂町茂庭地内	国土交通省 摺上川ダム管理所	596-1275	舗装
20	信夫ヶ丘総合運動公園	古川 14-1 外	福島市 スポーツ振興公社	539-5500	土
21	大原総合病院 屋上ヘリポート	上町 6-1	大原総合病院	526-0300	舗装

ドクターヘリ場外離着陸場

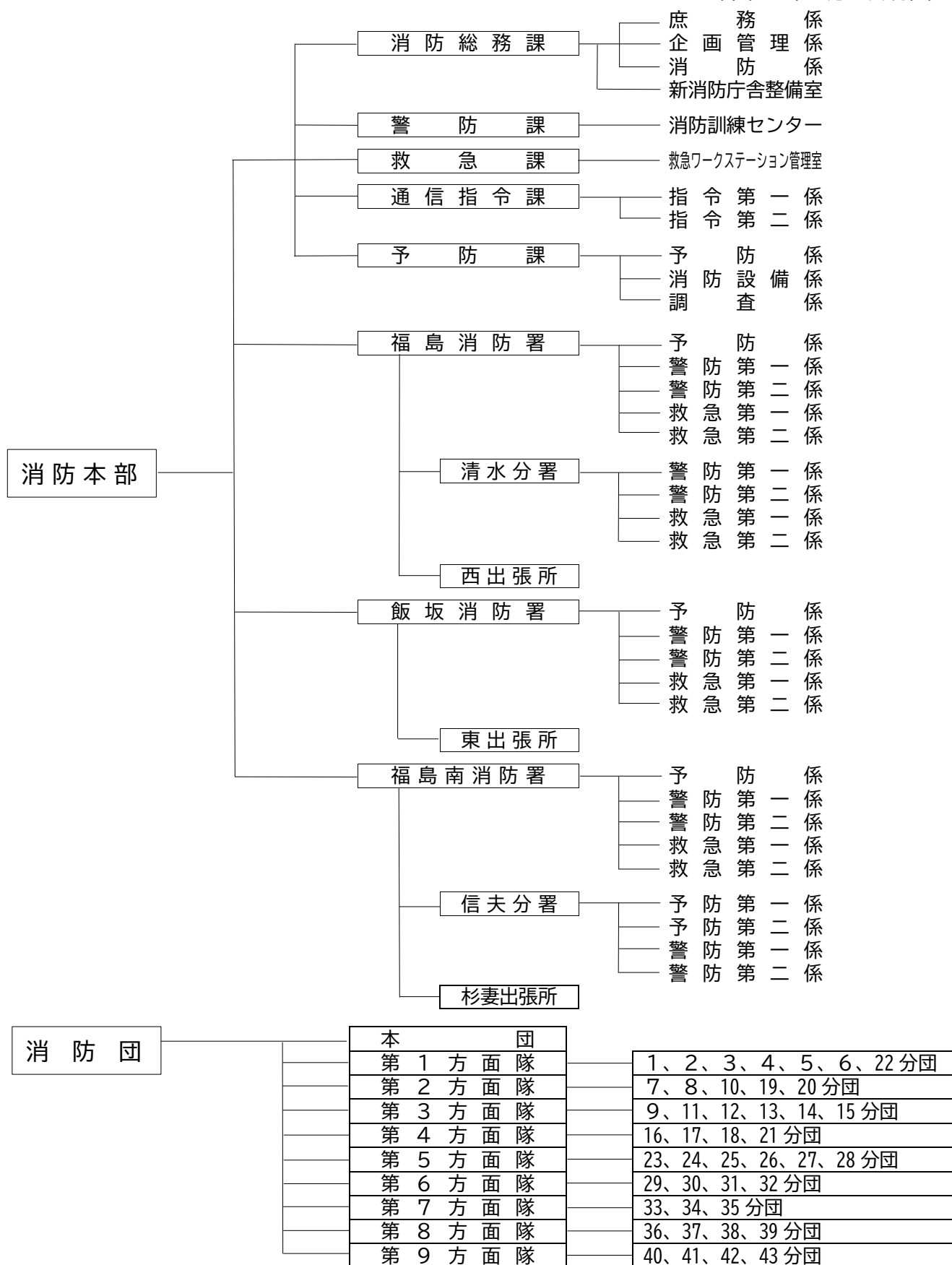
(福島医大病院CS指定)

番号	名 称	所 在 地	対 応 連 絡 窓 口	電 話 市外局番 024
1	福島県立医科大学附属病院	光が丘1	ドクターヘリ通信センター	547-1903
2	福島県警察ヘリポート	荒井字下笹森81-1	福島県警察本部地域部 地域安全課航空隊	593-2257
3	福島県消防学校グラウンド	荒井字仲沢7	福島県消防学校総務課	593-1251
4	荒川運動公園	柳町15	福島市スポーツ振興公社	539-5500
5	あづま運動公園	佐原字神事場内	福島県都市公園・緑化協会 業務第1課(火曜日及び年末年始以外)	593-1111
6	信夫ヶ丘総合運動公園	古川14-1 外	福島市スポーツ振興公社	539-5500
7	須川運動公園	笹木野字表屋敷前内	福島市スポーツ振興公社	539-5500
8	信夫ヶ丘競技場	古川14-1	福島市スポーツ振興公社	539-5500
9	十六沼運動公園駐車場	大笹生字廻板山内	福島市スポーツ振興公社	539-5500
10	梨平公園	飯坂町茂庭字獅子内内	国交省 摺上川ダム管理所	596-1275
11	茂庭(茂庭広瀬公園)	飯坂町茂庭字北野原内	福島市河川課	535-1111
12	飯坂野球場	飯坂町字館11-3	福島市スポーツ振興公社	539-5500
13	福島瀬上防災拠点 (瀬上工業団地内)	瀬上字下新田32	福島河川国道事務所伏黒出張所	583-3233
14	ふくしまスカイパーク	大笹生字芋畑169	ふくしま飛行協会	558-6880
15	福島飯坂IC内駐車場	飯坂町平野字前原11	NEXCO 道路管制センター	022-226-5523
16	東北電力福島(河川敷)	笹木野字堰口15	㈱東北電力福島技術センター送電技術課	539-8675
17	県立福島高等学校	森合町5-72	学校	535-2391
18	県立福島東高等学校	浜田町12-21	学校	531-1551
19	県立福島西高等学校	方木田字上原37	学校	546-3391
20	県立福島南高等学校	渡利字七社宮17	学校	523-4740
21	県立福島北高等学校	飯坂町字後畑1	学校	542-4291
22	県立福島工業高等学校	森合字小松原1	学校	557-1395
23	県立福島商業高等学校	丸子字辰之尾1	学校	553-3451
24	県立福島明成高等学校	永井川字北原田1	学校	546-3381
25	県立橘高等学校	宮下町7-41	学校	535-3395
26	旧茂庭中学校	飯坂町茂庭字岡畑9	福島市教育施設管理課	535-1111
27	旧茂庭小学校	飯坂町茂庭字遠西96-1	福島市教育施設管理課	535-1111
28	旧下川崎小学校	松川町沼袋字戸ノ内832-3	福島市教育施設管理課	535-1111
29	旧大波小学校	大波字滝の入1	福島市教育施設管理課	535-1111
30	旧土湯小学校	土湯温泉町字菅ノ沢48	福島市教育施設管理課	535-1111
31	浄土平ビジターセンター	土湯温泉町字鷲倉山内	浄土平ビジターセンター	543-0986
32	福島大学陸上競技場	松川町浅川字直道内	福島大学施設マネジメントグループ	548-8021
33	陸上自衛隊福島駐屯地	荒井字原宿1	第44普通科連隊第3科	593-1212
34	飯坂消防署	飯坂町字銀杏6-13	飯坂消防署	542-2986
35	高湯ゲート駐車場	町庭坂字神ノ森内	福島県北建設事務所	521-2494
36	大滝チェーンベース	飯坂町中野字長老沢内	国交省福島河川国道事務所	546-4331
37	大原綜合病院	上町6-1	病院	526-0300
38	福島赤十字病院	八島町7-7	病院	534-6101
39	飯野野球場	飯野町字西金山内	福島市スポーツ振興公社	539-5500
40	すりかみ浄水場	飯坂町字沼ノ上1-1	福島地方水道用水供給企業団施設管理課	541-4100

消防組織

(消防本部消防総務課)

(令和7年4月1日現在)



消防本部・署・分署・出張所庁舎現況

(消防本部消防総務課)

(令和7年4月1日現在)

区分 名称	所在地	面積			建物構造	電話 開署年月日
		敷地 (㎡)	建物(延㎡)			
消防本部 福島消防署	福島市天神町14番25号	2,854.85	庁舎 倉庫・車庫 危険物倉庫	1,445.20 121.41 15.15	鉄筋コンクリート造3階建 鉄骨造平屋建 コンクリートブロック造平屋建	024-534-0119 昭和46.11.21
福島消防署 清水分署	福島市泉字堀ノ内13番地の1	1,671.02	庁舎 付属棟	941.09 33.00	鉄骨造2階建 鉄筋コンクリート造平屋建	024-557-5415 令和3.12.4
// 西出張所	福島市上野寺字辻48番地の2	1,813.78	庁舎 危険物倉庫	330.48 6.00	鉄骨造平屋建 コンクリートブロック造平屋建	024-591-4628 昭和55.4.1
飯坂消防署	福島市飯坂町字銀杏6番地の13	7,904.71	庁舎 防災備蓄倉庫	1,676.17 248.85	鉄筋コンクリート造2階建 鉄骨造平屋建	024-542-2986 平成27.3.27
// 東出張所	福島市鎌田字一里塚7番地の3	2,438.27	庁舎 危険物倉庫	336.49 6.00	鉄骨造平屋建 コンクリートブロック造平屋建	024-553-7796 昭和57.4.1
福島南消防署	福島市松川町浅川字床ノ窪12番地の2	5,003.19	庁舎 危険物倉庫	1,392.44 10.00	鉄筋コンクリート造 一部鉄骨造2階建 コンクリートブロック造平屋建	024-547-3119 平成11.10.1
// 信夫分署	福島市上鳥渡字寺北13番地の1	2,960.88	庁舎 危険物倉庫 車庫	441.12 6.00 150.00	鉄筋コンクリート造平屋建 コンクリートブロック造平屋建 鉄骨造平屋建	024-593-1900 平成3.4.1
// 杉妻出張所	福島市郷野目字東1番地の4	495.88	庁舎	160.50	鉄骨造平屋建	024-546-2910 昭和43.9.24
消防訓練 センター	福島市上鳥渡字寺北15番地	5,042.06	主塔 (A塔) 副塔 (B塔) 補助塔 (C塔)	301.91 148.99 24.00	鉄筋コンクリート造6階建 鉄筋コンクリート造2階建 鉄骨造平屋建	024-593-1900 平成5.3.25

消防団消防団員条例定員

(消防本部消防総務課)

(令和7年4月1日現在)

方 区 面 隊 分	階級名 分団 区分	団 長	副 団 長			分 団 長	副 分 団 長	部 長	班 長	団 員	計	備 考
			副 団 長	方 面 隊 長	訓 練 部 長							
	本 団	1	2	9	2						14	
第1方面隊	1分団(旧市内)					1	1	3	3	12	20	
	2分団(//)					1	1	4	3	13	22	
	3分団(//)					1	1	4	5	17	28	
	4分団(//)					1	1	4	5	10	21	
	5分団(//)					1	1	4	4	16	26	
	6分団(//)					1	1	4	5	14	25	
	22分団(野田町)					1	1	3	2	14	21	(163)
第2方面隊	7分団(渡 利)					1	1	6	9	57	74	
	8分団(杉 妻)					1	1	6	9	58	75	
	10分団(岡 山)					1	1	5	10	48	65	
	19分団(大 波)					1	1	5	7	20	34	
	20分団(立子山)					1	1	5	7	50	64	(312)
第3方面隊	9分団(清 水)					1	1	7	11	75	95	
	11分団(鎌 田)					1	1	6	10	42	60	
	12分団(瀬 上)					1	1	6	7	40	55	
	13分団(余 目)					1	1	5	10	53	70	
	14分団(笹 谷)					1	1	6	9	38	55	
第4方面隊	15分団(大笹生)					1	1	5	10	53	70	(405)
	16分団(吉井田)					1	1	6	9	46	63	
	17分団(荒 井)					1	1	5	7	35	49	
	18分団(土 湯)					1	1	4	5	16	27	
第5方面隊	21分団(佐 倉)					1	1	5	10	45	62	(201)
	23分団(飯 坂)					1	1	7	11	65	85	
	24分団(平 野)					1	1	5	10	58	75	
	25分団(中 野)					1	1	6	9	34	51	
	26分団(湯 野)					1	1	6	11	76	95	
	27分団(東湯野)					1	1	5	7	23	37	
第6方面隊	28分団(茂 庭)					1	1	5	7	42	56	(399)
	29分団(松 川)					1	1	5	13	54	74	
	30分団(金谷川)					1	1	5	8	42	57	
	31分団(水 原)					1	1	5	7	36	50	
	32分団(下川崎)					1	1	5	7	36	50	(231)

方 区 面 隊 分	階級名 分団 区分	団 長	副 団 長			分 団 長	副 分 団 長	部 長	班 長	団 員	計	備 考
			副 団 長	方 面 隊 長	訓 練 部 長 庶 務 部 長							
第7方面隊	33分団(大森)					1	1	6	12	56	76	
	34分団(鳥川)					1	1	5	10	53	70	
	35分団(平田)					1	1	5	11	55	73	(219)
第8方面隊	36分団(野田)					1	1	7	12	69	90	
	37分団(庭坂)					1	1	5	9	57	73	
	38分団(庭塚)					1	1	5	10	53	70	
	39分団(水保)					1	1	6	9	48	65	(298)
第9方面隊	40分団(飯野町)					1	1	5	7	32	46	
	41分団(青木)					1	1	5	7	26	40	
	42分団(大久保)					1	1	4	6	28	40	
	43分団(明治)					1	1	4	6	29	41	(167)
機能別団員※										178	178	
計		1	2	9	2	43	43	219	346	1,922	2,587	

※機能別団員の階級は団員とし、配置定員は178名(総定員数2,587名)とする。(本団又は分団に機能別団員の配置がある場合には、当該本団又は分団の定員の計に当該機能別団員の人数を加えるものとする。)

資料2-13

消防団の施設状況

(消防本部消防総務課)

(令和7年4月1日現在)

		消防ポンプ車両等					火の見施設				建築物					計			
		消 防 車		積 載 車		小 型 ポン プ	ゴ ム ポ ン プ	ポ ー ル	鉄 骨		ホ ー ス 乾 燥 ポ ー ル	計	屯 所 及 び 車 庫	屯 所 及 び 置 場	屯 所		車 庫	置 場	倉 庫
		水 槽 付	普 通	積 載 車	軽 積 載 車				B 3 級	C 1 級									
第1方面隊	1分団(旧市内)		1							1	1	1							1
	2分団(〃)		1					1			1	1							1
	3分団(〃)		2				1	2			2	1			1				2
	4分団(〃)		1							1	1	1							1
	5分団(〃)		1	1		1				2	2	2							2
	6分団(〃)		1							1	1	1							1
	22分団(野田町)		1							1	1	1							1
第2方面隊	7分団(渡利)		3	1		1	1	3	2		1	6	3	3		1			7
	8分団(杉妻)		3	3	1	4		1	2	4		7	7						7
	10分団(岡山)		3			2	1	2	2			4	3				2		5
	19分団(大波)		1	3		3	1	2	1	1	2	6	4	1					5
	20分団(立子山)		1	3		3	3		5	1	1	7	4	1	1		1		7

		消防ポンプ車両等						火の見施設				建築物								
		消 防 車		積 載 車		小 型 積 載 車		ゴ ム 車	ポ ール	鉄 骨		ホ ー ス 乾 燥 車	計	屯 所 及 び 車 庫	屯 所 及 び 置 場	屯 所	車 庫	置 場	倉 庫	計
		水 槽 付	普 通	積 載 車	軽 積 載 車	B 3 級	C 1 級			三 脚	四 脚									
第3方面隊	9分団(清水)		5			6		5		1	3	9	5					4		9
	11分団(鎌田)		1	3		3	1	1	4		1	5	4	1						5
	12分団(瀬上)		1	2		2	1	1	4			4	3	1						4
	13分団(余目)		3						2			1	3	3						3
	14分団(笹谷)		4						1	1		1	3	4						4
	15分団(大笹生)		1	4		4	1		1	1	2	1	5	5					1	2
第4方面隊	16分団(吉井田)		1	4		4		3	1	1		5	5							5
	17分団(荒井)		1	2		2		1		1	1	3	3							3
	18分団(土湯)		2	1		1	1				1	1	1			2		1		4
	21分団(佐倉)		3	1		1	2		3		1	2	6	3		1	1			5
第5方面隊	23分団(飯坂)	1	2	4		4	1		4			1	5	6				1		7
	24分団(平野)		1	3		3	3		6			1	7	4				2	1	7
	25分団(中野)		1	3		3	1		3	1		4	3		1	1				5
	26分団(湯野)		3	3		3			2			5	7	5			1		1	7
	27分団(東湯野)		1	1	1	2			3				3	3						3
	28分団(茂庭)		1	2		2				1	2	1	4	3					1	4
第6方面隊	29分団(松川)		3	2		2	6		6			3	9	3			2	6		11
	30分団(金谷川)		1	3		3	2		2		3	1	6	4	2					6
	31分団(水原)		1	1	1	2	3		1		4		5	3				3		6
	32分団(下川崎)		1	1	1	2	1		3			1	4	3				1		4
第7方面隊	33分団(大森)		3	1		1	1		2		1	1	4	3	1	1	1			6
	34分団(鳥川)		2	3		3	1		1		2	1	4	5				1		6
	35分団(平田)		1	2		2	2		3	1		1	5	3				2	1	6
第8方面隊	36分団(野田)		1	2		2	4		1		6	1	8	3	4					7
	37分団(庭坂)		1	2		2	5				3	4	7	2	3		1			6
	38分団(庭塚)		2	2		2	5		1		4	1	6	4	1			1		6
	39分団(水保)		1	3		3	1		1		3		4	4						4
第9方面隊	40分団(飯野町)		1	1	2	5			2	2	1		5	1			3	2		6
	41分団(青木)		1	2	1	5				5	3		8	1	1	1	3	1		7
	42分団(大久保)		1	1	2	4				4	1		5				4			4
	43分団(明治)		1	1	1	4			1	4			5		1	3				4
計		1	71	71	10	88	55	7	83	31	43	41	198	128	19	5	24	29	7	212
合 計			72		81		143				74		198							212

(資料編)

第 3 章

福島市防災会議条例

(昭和38年条例第11号)

(目的)

第1条 この条例は、災害対策基本法(昭和36年法律第223号)第16条第6項の規定に基づき、福島市防災会議(以下「防災会議」という。)の所掌事務及び組織を定めることを目的とする。

(所掌事務)

第2条 防災会議は、次の各号に掲げる事務をつかさどる。

- 一 福島市地域防災計画を作成し、及びその実施を推進すること。
- 二 市長の諮問に応じて市の地域に係る防災に関する重要事項を審議すること。
- 三 前号に規定する重要事項に関し、市長に意見を述べること。
- 四 前各号に掲げるもののほか、法律又はこれに基づく政令によりその権限に属する事務。

(会長及び委員)

第3条 防災会議は、会長及び委員をもって組織する。

- 2 会長は、市長をもって充てる。
- 3 会長は、会務を総理する。
- 4 会長に事故があるときは、あらかじめその指名する委員がその職務を代理する。
- 5 委員は、次の各号に掲げる者をもって充てる。
 - 一 指定地方行政機関の職員のうちから市長が委嘱する者
 - 二 市を警備区域とする陸上自衛隊の自衛官のうちから市長が委嘱する者
 - 三 福島県の知事の部内の職員のうちから市長が委嘱する者
 - 四 福島県の警察の警察官のうちから市長が委嘱する者
 - 五 市長がその部内の職員のうちから指名する者
 - 六 教育長
 - 七 消防長及び消防団長
 - 八 指定公共機関又は指定地方公共機関の職員のうちから市長が委嘱する者
 - 九 前各号に掲げる者のほか、市長が特に必要があると認めて委嘱する者
- 6 委員の任期は、2年とする。ただし、補欠の委員の任期は、その前任者の残任期間とする。
- 7 前項の委員は、再任されることができる。

(顧問)

第4条 防災会議に顧問を置くことができる。

- 2 顧問は、市長が委嘱する。
- 3 顧問は、防災会議に出席し意見を述べることができる。

(幹事)

第5条 防災会議に、幹事を置く。

- 2 幹事は、委員及び顧問(以下「委員等」という。)の属する機関の職員のうちから、市長が委嘱し、又は任命する。
- 3 幹事は、防災会議の所掌事務について、委員等を補佐する。

(部会)

第6条 防災会議に、個別の事項について調査審議するため、部会を置くことができる。

- 2 部会に属すべき委員等は、会長が指名する。
- 3 部会に部会長を置き、会長の指名する委員がこれに当たる。
- 4 部会長は、部会の事務を掌理するものとする。
- 5 部会長に事故があるとき、又は部会長が欠けたときは、部会に属する委員のうちから部会長があらかじめ指名する者がその職務を代理する。

(議事)

第7条 前各条に定めるもののほか、防災会議の議事その他防災会議の運営に関し必要な事項は、会長が防災会議にはかって定める。

附則

この条例は、昭和38年4月1日から施行する。

附則(昭和39年条例第9号)

この条例は、公布の日から施行する。

附則(昭和48年条例第51号)

この条例は、公布の日から施行する。

附則(昭和49年条例第37号)

この条例は、公布の日から施行する。

附則(昭和50年条例第33号)

この条例は、公布の日から施行する。

附則(平成7年条例第56号)

この条例は、平成7年7月1日から施行する。

附則(平成8年条例第17号)

この条例は、公布の日から施行する。

附則(平成12年条例第26号)

この条例は、平成12年4月1日から施行する。

附則(平成25年3月29日条例第16号)

(施行期日等)

- 1 この条例は、公布の日から施行する。
- 2 この条例の施行後最初に委嘱される委員(この条例による改正後の福島市防災会議条例第3条第5項第9号に掲げる委員に限る。)の任期は、同条第6項の規定にかかわらず、平成26年6月30日までとする。

福島市防災会議委員及び顧問

(令和7年8月1日現在)

会長：福島市長

区 分	役 職 名	区 分	役 職 名
第1号委員	東北農政局福島県拠点地方参事官 (福島県担当)	第8号委員	日本赤十字社福島県支部事務局長
	福島森林管理署長		日本放送協会福島放送局長
	福島地方気象台長		公益社団法人福島県トラック協会 県北支部長
	福島労働基準監督署長		東北電力ネットワーク(株) 福島電力センター所長
	東北地方整備局 福島河川国道事務所長		(株)福島民報社編集局社会部長
	国土交通省東北運輸局 福島運輸支局長		(株)福島民友新聞社編集局次長 ・デザインラボ室長
第2号委員	陸上自衛隊第44普通科連隊 本部管理中隊長		(株)ラジオ福島編成局長
第3号委員	福島県県北地方振興局長		福島テレビ(株)人事総務部長
	福島県県北建設事務所次長		福島交通(株)福島支社長
	福島県県北農林事務所次長		福島ガス(株)取締役執行役員 生産供給部長
第4号委員	福島県福島警察署長	第9号委員	社会福祉法人福島市社会福祉協議会会長
	福島県福島北警察署長		福島市女性防火クラブ連絡協議会会長
第5号委員	福島市水道事業管理者		福島市民生児童委員会会長連絡会会員
	福島市危機管理監		ふくしま市女性団体連絡協議会会長
第6号委員	福島市教育長		福島コミュニティ放送(株) 代表取締役社長
第7号委員	福島市消防長		顧 問
	福島市消防団長	一般社団法人福島市医師会副会長	
第8号委員	東日本旅客鉄道(株) 福島統括センター副所長	一般社団法人福島歯科医師会副会長	
	東日本電信電話(株) 福島支店設備部部長		

福島市災害対策本部条例

(昭和39年条例第10号)

(目的)

第1条 この条例は、災害対策基本法（昭和36年法律第223号）第23条の2第8項の規定に基づき、福島市災害対策本部に関し必要な事項を定めることを目的とする。

(処務)

第2条 災害対策本部長は災害対策本部の事務を総括し、所部の職員を指揮監督する。

2 災害対策副本部長は、災害対策本部長を補佐し、災害対策本部長に事故があるときは、その職務を代理する。

3 災害対策本部員は、災害対策本部長の命を受け、災害対策本部の事務に従事する。

(部)

第3条 災害対策本部長は、必要と認めるときは、災害対策本部に部を置くことができる。

2 部に属すべき災害対策本部員は、災害対策本部長が指名する。

3 部に部長を置き、災害対策本部長の指名する災害対策本部員がこれにあたる。

4 部長は、部の事務を掌理する。

(委任)

第4条 この条例の施行について、必要な事項は、災害対策本部長が定める。

附 則

この条例は、公布の日から施行する。

附 則（平成25年3月29日条例第17号）

この条例は、公布の日から施行する。

(資料編)

第 4 章

気象警報・注意報等の種類、基準値（福島市）

1 特別警報

種 類	概 要
大雨特別警報	大雨が特に異常であるため重大な災害が発生するおそれが著しく大きいと予想されたときに発表される。大雨特別警報には、大雨特別警報（土砂災害）、大雨特別警報（浸水害）、大雨特別警報（土砂災害、浸水害）のように、特に警戒すべき事項が明記される。災害が発生又は切迫している状況で、命の危険があり直ちに身の安全を確保する必要があることを示す警戒レベル5に相当。
暴風特別警報	暴風が特に異常であるため重大な災害が発生するおそれが著しく大きいと予想されたときに発表される。
暴風雪特別警報	雪を伴う暴風が特に異常であるため重大な災害が発生するおそれが著しく大きいと予想されたときに発表される。「暴風による重大な災害」に加えて「雪を伴うことによる視程障害等による重大な災害」のおそれについても警戒が呼びかけられる。
大雪特別警報	大雪が特に異常であるため重大な災害が発生するおそれが著しく大きいと予想されたときに発表される。

2 警 報

種 類	概 要
大雨警報	大雨により重大な災害が発生するおそれがあると予想されたときに発表される。大雨警報には、大雨警報（土砂災害）、大雨警報（浸水害）、大雨警報（土砂災害、浸水害）のように、特に警戒すべき事項が明記される。大雨警報（土砂災害）は、高齢者等が危険な場所から避難する必要があるとされる警戒レベル3に相当。
洪水警報	河川の上流域での降雨や融雪等による河川の増水により、重大な災害が発生するおそれがあると予想されたときに発表される。河川の増水や氾濫、堤防の損傷や決壊による重大な災害が対象としてあげられる。高齢者等が危険な場所から避難する必要があるとされる警戒レベル3に相当。
大雪警報	大雪により重大な災害が発生するおそれがあると予想されたときに発表される。
暴風警報	暴風により重大な災害が発生するおそれがあると予想されたときに発表される。
暴風雪警報	雪を伴う暴風により重大な災害が発生するおそれがあると予想されたときに発表される。「暴風による重大な災害」に加えて「雪を伴うことによる視程障害等による重大な災害」のおそれについても警戒が呼びかけられる。「大雪+暴風」の意味ではなく、大雪により重大な災害が発生するおそれがあると予想されたときには「大雪警報」が発表される。

3 注意報

種 類	概 要
大雨注意報	大雨により災害が発生するおそれがあると予想されたときに発表される。ハザードマップによる災害リスクの再確認等、避難に備え自らの避難行動の確認が必要とされる警戒レベル2である。
洪水注意報	河川の上流域での降雨や融雪等による河川の増水により、災害が発生するおそれがあると予想されたときに発表される。ハザードマップによる災害リスクの再確認等、避難に備え自らの避難行動の確認が必要とされる警戒レベル2である。
大雪注意報	大雪により災害が発生するおそれがあると予想されたときに発表される。
強風注意報	強風により災害が発生するおそれがあると予想されたときに発表される。

種 類	概 要
風雪注意報	雪を伴う強風により災害が発生するおそれがあると予想されたときに発表される。「強風による災害」に加えて「雪を伴うことによる視程障害（見通しが利かなくなること）等による災害」のおそれについても注意を呼びかける。「大雪+強風」の意味ではなく、大雪により災害が発生するおそれがあると予想されたときには「大雪注意報」が発表される。
濃霧注意報	濃い霧により災害が発生するおそれがあると予想されたときに発表される。対象となる災害として、交通機関の著しい障害などの災害があげられる。
雷 注 意 報	落雷により災害が発生するおそれがあると予想されたときに発表される。また、発達した雷雲の下で発生することの多い竜巻等の突風や「ひょう」による災害への注意喚起が付加されることもある。急な強い雨への注意も雷注意報で呼びかけられる。
乾燥注意報	空気の乾燥により災害が発生するおそれがあると予想されたときに発表される。具体的には、火災の危険が大きい気象条件を予想した場合に発表される。
なだれ注意報	なだれにより災害が発生するおそれがあると予想されたときに発表される。
着氷注意報	著しい着氷により災害が発生するおそれがあると予想されたときに発表される。具体的には、通信線や送電線、船体等への被害が発生するおそれのあるときに発表される。
着雪注意報	著しい着雪により災害が発生するおそれがあると予想されたときに発表される。具体的には、電線や送電鉄塔等への被害が発生するおそれのあるときに発表される。
融雪注意報	融雪により災害が発生するおそれがあると予想されたときに発表される。具体的には、浸水害、土砂災害等が発生するおそれがあるとときに発表される。
霜 注 意 報	霜により災害が発生するおそれがあると予想されたときに発表される。具体的には、早霜や晩霜により農作物への被害が発生するおそれのあるときに発表される。
低温注意報	低温により災害が発生するおそれがあると予想されたときに発表される。具体的には、低温による農作物等への著しい被害や、冬季の水道管凍結や破裂による著しい被害が発生するおそれがあるとときに発表される。

4 キキクル（大雨警報・洪水警報の危険度分布）等

キキクル等の種類と概要

種 類	概 要
土砂キキクル （大雨警報（土砂災害）の危険度分布）	大雨による土砂災害発生危険度の高まりの予測を、地図上で1 km 四方の領域ごとに5段階に色分けして示す情報。2時間先までの雨量分布及び土壌雨量指数の予測を用いて常時10分ごとに更新しており、大雨警報（土砂災害）や土砂災害警戒情報等が発表されたときに、危険度が高まっている場所を面的に確認することができる。 <ul style="list-style-type: none"> ・「災害切迫」（黒）：命の危険があり直ちに身の安全を確保する必要があるとされる警戒レベル5に相当。 ・「危険」（紫）：危険な場所から避難する必要があるとされる警戒レベル4に相当。 ・「警戒」（赤）：高齢者等が危険な場所から避難する必要があるとされる警戒レベル3に相当。 ・「注意」（黄）：ハザードマップによる災害リスクの再確認等、避難に備え自らの避難行動の確認が必要とされる警戒レベル2に相当。
浸水キキクル （大雨警報（浸水害）の危険度分布）	短時間強雨による浸水害発生危険度の高まりの予測を、地図上で1 km 四方の領域ごとに5段階に色分けして示す情報。1時間先までの表面雨量指数の予測を用いて常時10分ごとに更新しており、大雨警報（浸水害）等が発表されたときに、危険度が高まっている場所を面的に確認することができる。 <ul style="list-style-type: none"> ・「災害切迫」（黒）：命の危険があり直ちに身の安全を確保する必要があるとされる警戒レベル5に相当。

洪水キキクル (洪水警報の 危険度分布)	指定河川洪水予報の発表対象ではない中小河川（水位周知河川及びその他河川）の洪水害発生危険度の高まりの予測を、地図上で河川流路を概ね1 kmごとに5段階に色分けして示す情報。3時間先までの流域雨量指数の予測を用いて常時10分ごとに更新しており、洪水警報等が発表されたときに、危険度が高まっている場所を面的に確認することができる。 ・「災害切迫」(黒)：命の危険があり直ちに身の安全を確保する必要があるとされる警戒レベル5に相当。 ・「危険」(紫)：危険な場所から避難する必要があるとされる警戒レベル4に相当。 ・「警戒」(赤)：高齢者等は危険な場所からの避難が必要とされる警戒レベル3に相当。 ・「注意」(黄)：ハザードマップによる災害リスクの再確認等、避難に備え自らの避難行動の確認が必要とされる警戒レベル2に相当。
流域雨量指数 の予測値	各河川の、上流域での降雨による、下流の対象地点の洪水危険度（大河川においては、その支川や下水道の氾濫等の「湛水型内水氾濫」の危険度）の高まりの予測を、洪水警報等の基準への到達状況に応じて危険度を色分けした時系列で示す情報。流域内における雨量分布の実況と6時間先までの予測（解析雨量及び降水短時間予報等）を用いて常時10分ごとに更新している。

5 情報

① 福島県気象情報

気象の予報等について、特別警報・警報・注意報に先立って注意・警戒を呼びかけられる場合や、特別警報・警報・注意報が発表された後の経過や予想、防災上の留意点を解説する場合等に発表する。

なお、大雨特別警報が発表された場合には、その内容を補足する「記録的な大雨に関する福島県気象情報」という表題の気象情報が速やかに発表される。

また、大雨による災害発生危険度が急激に高まっている中で、線状降水帯により非常に激しい雨が同じ場所で降り続けている場合、「線状降水帯」というキーワードを使って解説する「顕著な大雨に関する福島県気象情報」という表題の気象情報が発表される。この情報は警戒レベル相当情報を補足する情報で、警戒レベル4相当以上の状況で発表される。

そのほか、大雨・洪水警報や土砂災害警戒情報等で警戒を呼びかける中で、重大な災害が差し迫っている場合に一層の警戒を呼びかけるなど、気象台が持つ危機感を端的に伝えるため、本文を記載せず、見出しのみの福島県気象情報が発表される場合がある。

② 土砂災害警戒情報

土砂災害警戒区域等における土砂災害防止対策の推進に関する法律、気象業務法により福島県と福島地方気象台から共同で発表される情報で、大雨警報（土砂災害）発表の後に、命に危険を及ぼす土砂災害がいつ発生してもおかしくない状況となったときに、市長の避難指示の発令判断や住民の自主避難の判断を支援するため、福島市を特定して警戒を呼びかける。危険な場所から避難の必要があるとされる警戒レベル4に相当。なお、土砂キキクル（大雨警報（土砂災害）の危険度分布）により、実際に危険度が高まっている場所を確認することで、避難指示の発令対象とする区域を絞り込むことができる。

③ 記録的短時間大雨情報

市内で、大雨警報発表中に数年に一度程度しか発生しないような猛烈な雨（1時間降水量100ミリ以上）を観測（地上（福島・茂庭・鷲倉）の雨量計による観測）又は解析（気象レーダーと地上の雨量計を組み合わせた分析）され、かつ、キキクル（危険度分布）の「危険」（紫）が出現している場合に、気象庁から発表される。この情報が発表されたときは、土砂災害及び低い土地の浸水や中小河川の増水・氾濫による災害発生につながるような猛烈な雨が降っている状況であり、土砂キキクル（大雨警報（土砂災害）の危険度分布）、浸水キキクル（大雨警報

(浸水害)の危険度分布)、洪水キキル(洪水警報の危険度分布)により、実際に災害発生の危険度が高まっている場所を確認する必要がある。なお、この情報は警戒レベル4相当の状況(キキル(危険度分布)で「危険」(紫)以上が出現)で発表する。

④ 竜巻注意情報

積乱雲の下で発生する竜巻、ダウンバースト等による激しい突風に対して注意が呼びかけられる情報で、竜巻等の激しい突風の発生しやすい気象状況になっているときに、会津・中通り・浜通り単位で気象庁から発表される。なお、実際に危険度が高まっている場所は「竜巻発生確度ナウキャスト」で確認することができる。また、竜巻の目撃情報が得られた場合には、目撃情報があつた地域を示し、その周辺で更なる竜巻等の激しい突風が発生するおそれが非常に高まっている旨を付加した情報が会津・中通り・浜通り単位で発表される。この情報の有効期間は、発表から概ね1時間である。

6 指定河川洪水予報(洪水警報・注意報・情報)の種類と基準水位名称等

水位危険度のレベル	発表基準	洪水予報の表題 [洪水予報の種類]	市町村・住民に求める行動等
レベル5	氾濫の発生	氾濫発生情報 [洪水警報]	氾濫水への警戒を求める段階
レベル4	急激な水位上昇によりまもなく氾濫危険水位を超え、さらに水位の上昇が見込まれる場合、あるいは氾濫危険水位に到達したとき	氾濫危険情報 [洪水警報]	いつ氾濫してもおかしくない状態、避難等の氾濫発生に対する対応を求める段階
レベル3	一定時間後に氾濫危険水位に到達が見込まれる場合あるいは避難判断水位に到達し、さらに水位の上昇が見込まれる場合	氾濫警戒情報 [洪水警報]	避難準備などの氾濫発生に対する警戒を求める段階
レベル2	氾濫注意水位に到達し、さらに水位の上昇が見込まれる場合	氾濫注意情報 [洪水注意報]	氾濫の発生に対する注意を求める段階
レベル1	水防団待機水位	(発表なし)	水防団が体制を整える段階

河川ごとの氾濫注意水位、避難判断水位、氾濫危険水位

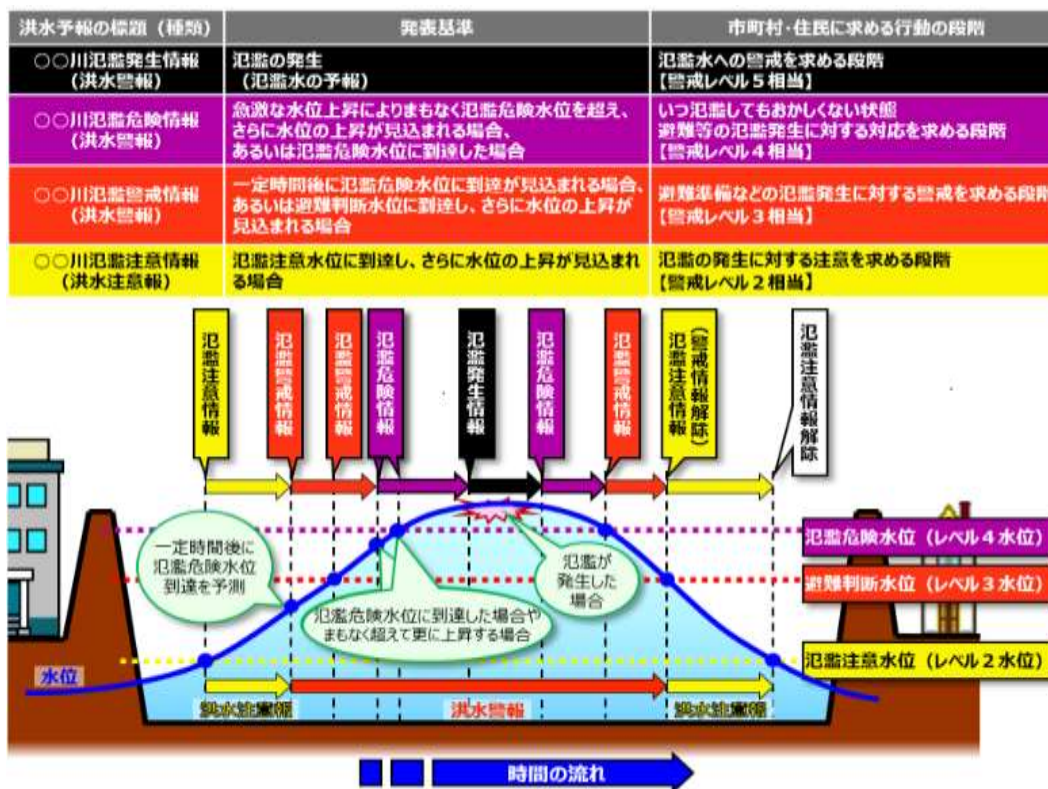
洪水予報河川

河川名	観測所名 (所在地)	氾濫注意 水位(m)	避難判断 水位(m)	氾濫危険 水位(m)
阿武隈川上流	福島	4.00	5.10	5.40
	伏黒(伊達市)	4.00	4.50	5.00
荒川	八木田	1.20	1.30	2.00

水位周知河川

河川名	観測所名 (所在地)	氾濫注意 水位(m)	避難判断 水位(m)	氾濫危険 水位(m)
松川	清水	2.50	3.60	3.85
濁川	永井川	1.70	2.50	2.80
大森川	大森	1.50	1.91	2.05
八反田川	冲高	1.50	1.90	2.30
天戸川	天戸川	3.40	3.85	4.15

洪水予報河川に関する情報発表の流れは以下の図のとおり。



ただし、台風等の接近によって暴風警報（又は暴風特別警報）が発表されたときには、浸水想定区域にお住まいで立退き避難を必要とする方は、暴風で屋外を移動できなくなる前に早めの立退き避難を検討する必要がある。なお、暴風警報（及び暴風特別警報）は、暴風となる数時間前に、暴風の吹き始める時間帯などを明示して発表されている。

指定河川洪水予報とは

河川の増水や氾濫などに対する水防活動の判断や住民の避難行動の参考となるように、気象庁は国土交通省または都道府県の機関と共同して、あらかじめ指定した河川について、区間を決めて水位または流量を示した洪水の予報を行っている。これを「指定河川洪水予報」と呼んでいる。

指定河川洪水予報の標頭には、氾濫注意情報、氾濫警戒情報、氾濫危険情報、氾濫発生情報の4つがあり、河川名を付して「〇〇川氾濫注意情報」「△△川氾濫警戒情報」のように発表している。

指定河川洪水予報は関係行政機関、都道府県や市町村へ伝達され水防活動等に利用されるほか、市町村や報道機関を通じて地域住民の方々へ伝えられる。気象庁ホームページや各関係機関・自治体のホームページからも閲覧することができる。

なお、これとは別に、指定河川洪水予報の発表対象ではない河川（水位周知河川、その他河川）も対象として気象庁が発表している洪水警報・注意報及び洪水キキクル（洪水警報の危険度分布）がある。

洪水予報河川以外の河川（水位周知河川・その他河川）

洪水予報河川以外の河川（水位周知河川・その他河川）については、流域面積が狭いために雨水が短時間で河川に集まりやすく、勾配が急であるなどのために流れが速くなりやすく、大雨が降ると水位が急激に上昇することを考慮した対応が必要。洪水浸水想定区域内の立退き避難を必要とする場所の住民は、実際に水位が上昇するより数時間前の早い段階から、河川の水位情報に加えて、洪水キキクル（洪水警報の危険度分布）も参照して命を守るための早めの避難を心がける必要がある。特に、当該河川（上

流地点も含む。)において、洪水キキクル（洪水警報の危険度分布）で危険（紫）が出現した場合には、引き続き水位が上昇し、重大な災害が発生する可能性が高いと予測されている。この場合、水位情報・カメラ画像・水防団報告等の現地情報も踏まえて、自治体から警戒レベル4 避難指示が発令される非常に危険な状況となっている。その後、「災害切迫」（黒）が出現した場合は、重大な災害が切迫しているか、すでに発生している可能性が高い危険な状況となるため、それより前の段階、遅くとも「危険」（紫）が出現した段階で（氾濫注意水位が設定されている河川では、さらに氾濫注意水位を参考とする一定の水位を越えた時点で）、速やかに避難を開始することが重要。特に、山間部の幅の狭い谷底平野等の川の流れの速いところで、氾濫流や河岸侵食により家屋が流されるおそれがある場所には、この段階で避難行動をとることが大変重要である。また、自治体から警戒レベル4 避難指示等が発令された場合や河川管理者から氾濫危険情報等が発表された場合には、洪水キキクル（洪水警報の危険度分布図）にかかわらず、速やかに避難行動をとる必要がある。



7 その他

・火災気象通報…消防法第22条第1項の規定に基づく気象状況の通報

気象状況が火災の予防上危険と認められるときに福島地方気象台が福島県知事に対して通報し、福島県を通じて福島市や福島市消防本部等に伝達される気象通報。

8 警報・注意報の基準値（福島市の基準値）

令和7年5月29日現在

警報・注意報発表基準一覧表

発表官署 福島地方気象台

福島市	府県予報区	福島県		
	一次細分区域	中通り		
	市町村等をまとめた地域	中通り北部		
警報	大雨	(浸水害)	表面雨量指数基準	12
		(土砂災害)	土壌雨量指数基準	116
	洪水	流域雨量指数基準	摺上川流域=35, 八反田川流域=6.3, 松川流域=20.4, 濁川流域=8.5, 水原川流域=9.8, 小川流域=16.1, 須川流域=20, 胡桃川流域=6.9	
		複合基準*1	濁川流域=(5, 7.6) 胡桃川流域=(5, 6.2)	
		指定河川洪水予報による基準	阿武隈川上流[福島・伏黒], 荒川[八木田]	
	暴風	平均風速	18m/s	
	暴風雪	平均風速	18m/s 雪を伴う	
	大雪	降雪の深さ	平地	12時間降雪の深さ 25 cm
			山沿い	12時間降雪の深さ 35 cm
	波浪	有義波高		
	高潮	潮位		
	注意報	大雨	表面雨量指数基準	6
			土壌雨量指数基準	76
洪水		流域雨量指数基準	摺上川流域=28, 八反田川流域=4.9, 松川流域=16.3, 濁川流域=6.8, 水原川流域=7.8, 小川流域=12.8, 須川流域=16, 胡桃川流域=5.5	
		複合基準*1	濁川=(5, 6.8) 阿武隈川流域=(5, 49.2) 胡桃川流域=(5, 5.5)	
		指定河川洪水予報による基準	阿武隈川上流[福島], 荒川[八木田]	
強風		平均風速	12m/s	
風雪		平均風速	12m/s 雪を伴う	
大雪		降雪の深さ	平地	12時間降雪の深さ 10 cm
			山沿い	12時間降雪の深さ 20 cm
波浪		有義波高		
高潮		潮位		
雷		落雷等により被害が予想される場合		
融雪		融雪により被害が予想される場合		
濃霧	視程	100m		
乾燥	①最小湿度 40%、実効湿度 60%で風速 8m/s 以上 ②最小湿度 30%、実効湿度 60%			
なだれ	①24時間降雪の深さが 40 cm以上 ②積雪 50 cm以上で日平均気温 3℃以上の日が継続			
低温	夏期：最高・最低・平均気温のいずれかが平年より 4～5℃以上低い日が数日以上続くとき 冬期：浜通り、中通り中部、中通り北部の平地：最低気温が - 8℃以下、又は - 5℃以下の日が数日続くとき			

	霜	早霜、晩霜期におおむね最低気温2℃以下（早霜期は農作物の生育を考慮し実施する）	
	着氷・着雪	大雪注意報の条件下で気温が-2℃より高い場合	
記録的短時間大雨情報		1時間雨量	100 mm

*1（表面雨量指数、流域雨量指数）の組み合わせによる基準値を表しています。

〈参考〉

表面雨量指数：短時間強雨による浸水危険度の高まりを把握するための指標で、地面の被覆状況や地質、地形勾配などを考慮して、降った雨が地表面にどれだけ溜まっているか数値化したもの。解析雨量、降水短時間予報をもとに、1 km 四方の領域ごとに算出する。

土壌雨量指数：降雨による土砂災害危険度の高まりを把握するための指標で、降った雨が土壌中に水分量としてどれだけ貯まっているか数値化したもの。解析雨量、降水短時間予報をもとに、1 km 四方の領域ごとに算出する。

流域雨量指数：河川の上流域に降った雨により、どれだけ下流の対象地点の洪水危険度が高まるかを把握するための指標で、降った雨が地表面や地中を通して時間をかけて河川に流れ出し、さらに河川に沿って流れ下る量を数値化したもの。解析雨量、降水短時間予報をもとに1 km 四方の領域ごとに算出する。

9 警報等を補足し、避難判断等に用いる情報

(気象庁ホームページにて提供され、能動的に取得すべき情報)

(1) 土砂キキクル(大雨警報(土砂災害)の危険度分布)

大雨による土砂災害発生危険度の高まりの予測を、地図上で1km四方の領域ごとに5段階に色分けして示す情報。2時間先までの雨量分布及び土壌雨量指数の予測を用いて常時10分ごとに更新しており、大雨警報(土砂災害)や土砂災害警戒情報等が発表されたときに、危険度が高まっている場所を面的に確認することができる。

「災害切迫」(黒)は、命の危険があり直ちに身の安全を確保する必要があるとされる警戒レベル5に相当する。

「危険」(紫)は、危険な場所から避難する必要があるとされる警戒レベル4に相当する。

「警戒」(赤)は、高齢者等が危険な場所から避難する必要があるとされる警戒レベル3に相当する。

大雨警報(土砂災害)が発表され、土砂災害によって命が脅かされる危険性が認められる土砂災害危険箇所や土砂災害警戒区域(以下「土砂災害警戒区域等」)に「警戒」(赤)が出現した場合は、当該領域に「高齢者等避難」、さらに、土砂災害警戒情報等が発表され、「土砂災害警戒区域等」に「危険」(紫)が出現した場合は、当該領域に「避難指示」を発令することが基本となる。

「気象庁ホームページより」

色が持つ意味	状況	住民等の行動の例 ^{※1}	内閣府のガイドラインで発令の目安とされる避難情報	相当する警戒レベル
(黒) 災害切迫 大雨特別警報(土砂災害)の指標に用いる基準に実況が到達	命に危険が及ぶ土砂災害が切迫。土砂災害がすでに発生している可能性が高い状況。	(立退き避難がかえって危険な場合) 命の危険 直ちに身の安全を確保!	緊急安全確保^{※2}	5相当
<警戒レベル4までに必ず避難!>				
(紫) 危険 2時間先までに土砂災害警戒情報の基準に到達すると予想	命に危険が及ぶ土砂災害がいつ発生してもおかしくない状況。	土砂災害警戒区域等の外へ避難する。	避難指示	4相当
(赤) 警戒 2時間先までに警報基準に到達すると予想	土砂災害への警戒が必要な状況。	高齢者等は土砂災害警戒区域等の外へ避難する。 高齢者等以外の方も、普段の行動を見合わせ始めたり、避難の準備をしたり、自ら避難の判断をする。	高齢者等避難	3相当
(黄) 注意 2時間先までの注意報基準に到達すると予想	土砂災害への注意が必要な状況。	ハザードマップ等により避難行動を確認する。今後の情報や周囲の状況、雨の降り方に留意する。	—	2相当
	今後の情報等に留意	—	—	—

※1 土砂キキクルに関わらず、自治体から避難情報が発令された場合には速やかに避難行動をとること。

※2 災害が発生・切迫している状況を市町村が必ず把握することができるとは限らないことから、緊急安全確保は必ず発令される情報ではない。また、警戒レベル5相当情報が出たからといって、必ず緊急安全確保が発令されるわけではない。

なお、福島市では、4-2-4避難に関する防災情報として、警戒レベルから見る住民がとるべき行動と情報として記述しています。

(2) 浸水キキクル（大雨警報（浸水害）の危険度分布）

短時間強雨による浸水害発生の危険度の高まりの予測を、地図上で1 km 四方の領域ごとに5段階に色分けして示す情報。1時間先までの表面雨量指数の予測を用いて常時10分ごとに更新しており、大雨警報（浸水害）等が発表されたときに、どこで危険度が高まるかを面的に確認することができる。

「災害切迫」（黒）は、命の危険があり直ちに身の安全を確保する必要があるとされる警戒レベル5に相当する。

「気象庁ホームページより」

	色が持つ意味	住民等の行動の例※	想定される周囲の状況例
(黒)	災害切迫 大雨特別警報（浸水害）の指標に用いる基準に実況で到達	(立退き避難がかわって危険な場合) 命の危険 直ちに身の安全を確保！ 【警戒レベル5相当】	重大な浸水害が切迫。浸水害がすでに発生している可能性が高い状況。
 <警戒レベル4までに必ず避難！> 			
(紫)	危険 1時間先までに警報基準を大きく超過した基準に到達すると予想	周囲の状況を確認し、 各自の判断で、屋内の浸水が及ばない階に移動 する。	道路が一面冠水し、側溝やマンホールの場所が分からなくなるおそれがある。道路冠水等のために鉄道やバスなどの交通機関の運行に影響が出るおそれがある。周囲より低い場所にある多くの家屋が、床上まで水に浸かるおそれがある。
(赤)	警戒 1時間先までに警報基準に到達すると予想	安全確保行動をとる準備 が整い次第、早めの行動をとる。高齢者等は速やかに安全確保行動をとる。	側溝や下水が溢れ、道路がいつ冠水してもおかしくない。周囲より低い場所にある家屋が、床上まで水に浸かるおそれがある。
(黄)	注意 1時間先までに注意報基準に到達すると予想	今後の情報や周囲の状況、雨の降り方に注意。ただし、 各自の判断で、住宅の地下室からは地上に移動し、道路のアンダーパスには近づかないようにする。	周囲より低い場所で側溝や下水が溢れ、道路が冠水するおそれがある。住宅の地下室や道路のアンダーパスに水が流れ込むおそれがある。周囲より低い場所にある家屋が、床下まで水に浸かるおそれがある。
	今後の情報等に留意	今後の情報や周囲の状況、雨の降り方に留意。	普段と同じ状況。雨のときは、雨水が周囲より低い場所に集まる。

※ 浸水キキクルに関わらず、自治体から避難情報が発令された場合や下水道管理者から浸水危険情報等が発表された場合に速やかに避難行動をとること。

大雨警報(浸水害)を改善するための表面雨量指数の導入
浸水キキクル(大雨警報(浸水害)の危険度分布)の提供



○「表面雨量指数」を用いた浸水キキクル（大雨警報（浸水害）の危険度分布）

気象庁では、短時間強雨による浸水害リスクの高まりを把握するため「表面雨量指数」を開発した。降った雨が地中にしみ込みやすい山地や水はけのよい傾斜地では、雨水が地表面に溜まりにくいという特徴がある一方、地表面の多くがアスファルトで覆われている都市部では、雨水が地中にしみ込みやすく地表面に溜まりやすいという特徴がある。

表面雨量指数は、こうした地面の被覆状況や地質、地形勾配など、その土地がもつ雨水の溜まりやすさの特徴を考慮して、降った雨が地表面にどれだけ溜まっているかを、タンクモデルを用いて数値化したもの。

ただし、表面雨量指数は、降った雪が積雪として地表に蓄えられる過程やこれが融けて地表面に溜まったり地中にしみ込む過程は考慮していないため、降雪時・融雪時は浸水害リスクの高まりを正確に表現できていない場合がある。

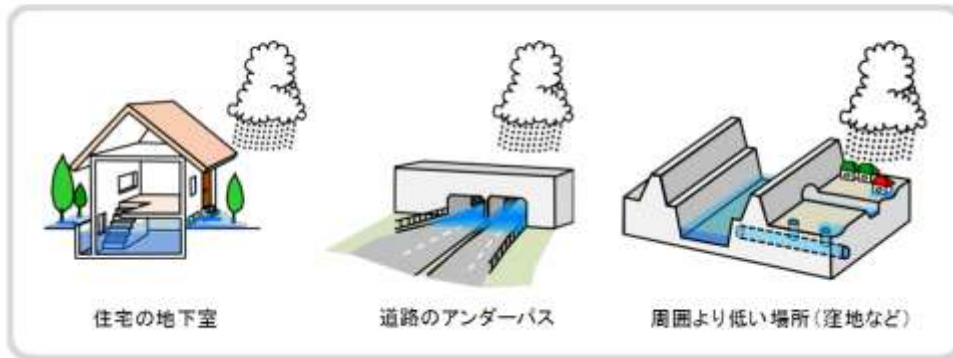
表面雨量指数は、値が大きいほど浸水害リスクが高まることを示す相対的な指標であり、重大な浸水害のおそれがあるかどうか等を判断するには、これだけでは十分ではない。

そこで、過去の浸水害発生時の表面雨量指数を20年分以上にわたって網羅的に調査することで、「表面雨量指数がこの数値を超えると重大な浸水害がいつ発生してもおかしくない」という数値を大雨警報（浸水害）の基準として設定するなど、危険度を段階的に判断するための基準を設定している。

浸水キキクル（大雨警報（浸水害）の危険度分布）は、表面雨量指数の1時間先までの予測値が「注意報基準未済の場合」、「注意報基準に到達すると予想された場合」、「警報基準に到達すると予想された場合」、「警報基準を大きく超過した基準に到達すると予想された場合」及び、表面雨量指数の実況値が「大雨特別警報（浸水害）の基準値に到達した場合」の5段階で色分けして、短時間強雨による浸水害発生危険度を分布として表示している。

浸水害発生に深く関係する下水道や排水ポンプ等のインフラの整備状況の違いは、浸水害の頻度や規模として現れるので、インフラ整備後の浸水害発生履歴データに基づき基準を設定することで、これらの違いも一定程度反映することができる。最新の浸水害発生履歴データを用いて基準の見直しを定期的実施し、的確な大雨警報（浸水害）・大雨注意報の発表や浸水キキクル（大雨警報（浸水害）の危険度分布）の提供に努めているとしている。

浸水で命に危険が及ぶおそれがある場所



(3) 洪水キキクル（洪水警報の危険度分布）

指定河川洪水予報の発表対象ではない中小河川（水位周知河川及びその他河川）の洪水害発生の危険度の高まりの予測を、地図上で河川流路を概ね1 km ごとに5段階に色分けして示す情報。3時間先までの流域雨量指数の予測を用いて常時10分ごとに更新しており、洪水警報等が発表されたときに、危険度が高まっている場所を面的に確認することができる。

「災害切迫」（黒）は、命の危険があり直ちに身の安全を確保する必要があるとされる警戒レベル5に相当する。

「危険」（紫）は、危険な場所から避難する必要があるとされる警戒レベル4に相当する。

「警戒」（赤）は、高齢者等が危険な場所から避難する必要があるとされる警戒レベル3に相当する。

「警戒」（赤）が出現した場合は河川の水位情報を確認して「高齢者等避難」を、「危険」（紫）が出現した場合は河川の水位情報を確認して「避難指示」を発令することが基本となる。

「気象庁ホームページより」

色が持つ意味	状況	住民等の行動の例 ^{※1・2}	内閣府のガイドラインで発令が目安とされる避難情報	相当する警戒レベル
災害切迫 大雨特別警報（浸水害）の指標に用いる基準に到達	重大な洪水災害が切迫。洪水災害がすでに発生している可能性が高い状況。	（立退き避難がかえって危険な場合） 命の危険 直ちに身の安全を確保！	緊急安全確保 ^{※5}	5相当
~~~~~ <警戒レベル4までに必ず避難！> ~~~~~				
<b>危険</b> 3時間先までに警報基準を大きく超過した基準に到達すると予想	水位周知河川・その他河川がさらに増水し、今後氾濫し、重大な洪水災害が発生する可能性が高い状況。	水位が一定の水位を超えている場合には、安全な場所へ避難する。 ^{※3}	<b>避難指示</b>	<b>4相当</b>
<b>警戒</b> 3時間先までに警報基準に到達すると予想	洪水災害への警戒が必要な状況。	水位が一定の水位を超えている場合には、高齢者等は安全な場所へ避難する。 ^{※4} 高齢者等以外の方も、普段の行動を見合わせ始めたり、避難の準備をしたり、自ら避難の判断をする。	<b>高齢者等避難</b>	<b>3相当</b>
<b>注意</b> 3時間先までに注意報基準に到達すると予想	洪水災害への注意が必要な状況。	ハザードマップ等により避難行動を確認する。今後の情報や周囲の状況、雨の降り方に留意する。	—	<b>2相当</b>
<b>今後の情報等に留意</b>	—	今後の情報や周囲の状況、雨の降り方に留意する。	—	—

※1 洪水キキクルに関わらず、自治体から避難勧告が発令された場合や河川管理者から氾濫危険情報等が発令された場合には速やかに対応行動をとること。  
 ※2 洪水予報河川の外水氾濫に備えては、洪水キキクルではなく、河川管理者と気象庁が共同で発表している指定河川洪水予報等を踏まえて避難情報が発令されるため、それらに留意し、適切な避難行動を心がけること。  
 ※3 洪水予報河川・水位周知河川以外で水位を観測していない河川においては、現地情報を活用した上で、洪水キキクル（紫）を参考に安全な場所へ避難する。  
 ※4 洪水予報河川・水位周知河川以外で水位を観測していない河川においては、洪水キキクル（赤）を参考に高齢者等は安全な場所へ避難する。  
 ※5 災害が発生・切迫している状況を市町村が必ず把握することができるとは限らないこと等から、緊急安全確保は必ず発令される情報ではない。また、警戒レベル5相当情報が出たからといって、必ず緊急安全確保が発令されるわけではない。

なお、福島市では、4-2-4 避難に関する防災情報として、警戒レベルから見る住民がとるべき行動と情報として記述しています。

(4) 早期注意情報（警報級の可能性）

警報級の現象が5日先までに予想されているときには、その可能性を「早期注意情報（警報級の可能性）」として [高]、[中] の2段階で発表しています。警報級の現象は、ひとたび発生すると命に危険が及ぶなど社会的影響が大きいので、可能性が高いことを表す [高] だけでなく、可能性が高くはないが一定程度認められることを表す [中] も発表しています。

大雨、高潮に関して、[高]又は[中]が予想されている場合は、災害への心構えを高める必要があるとされる警戒レベル1です。最新の防災気象情報等に留意するなど、災害への心構えを高めてください。

**5日先までの早期注意情報（警報級の可能性）**

〇〇県南部の早期注意情報（警報級の可能性）

南部では、4日までの期間内に、暴風、波浪、高潮警報を発表する可能性が高い。また、4日明け方までの期間内に、大雨警報を発表する可能性がある。

〇〇県南部 警報級の可能性	3日		4日				5日	6日	7日	8日
	18-24	00-06	06-12	12-18	18-24					
大雨	[中]					-	-	[中]	-	
暴風	-		[高]			-	[中]	[高]	-	
波浪	-		[高]			-	[中]	[高]	-	
高潮	-		[高]			-	[中]	[高]	-	

[高]: 警報を発表中、又は、警報を発表するような現象発生の可能性が高い状況です。明日までの警報級の可能性が[高]とされているときは、危険度が高まる詳細な時間帯を本ページ上段の気象警報・注意報で確認してください。

[中]: [高]ほど可能性は高くありませんが、命に危険を及ぼすような警報級の現象となりうることを表しています。明日までの警報級の可能性が[中]とされているときは、深夜などの警報発表も想定して心構えを高めてください。

※警戒レベルとの関係  
 早期注意情報(警報級の可能性)・・・【警戒レベル1】  
 *大雨、高潮に関して、[高]又は[中]が予想されている場合。

**翌日まで**  
 前日の夕方の段階で、必ずしも可能性は高くないものの、夜間～翌日早朝までの間に警報級の大雨となる可能性もあることが分かる！

**2日先～5日先まで**  
 数日先の荒天について可能性を把握することができる！

翌日までの「早期注意情報（警報級の可能性）」は、定時の天気予報の発表（毎日 05 時、11 時、17 時）に合わせて、天気予報の対象地域と同じ発表単位（〇〇県南部など）で発表しています。また、2日先から5日先までの「早期注意情報（警報級の可能性）」は、週間天気予報の発表（毎日 11 時、17 時）に合わせて、週間天気予報の対象地域と同じ発表単位（〇〇県など）で発表しています。これらは、雨、雪、風、波を対象に発表しています。

① 2日先から5日先までの「早期注意情報（警報級の可能性）」

2日先から5日先までの「早期注意情報（警報級の可能性）」は、台風・低気圧・前線などの大規模な現象に伴う大雨等が主な対象です。

[高] や [中] が発表されたときは、心構えを早めに高めて、これから発表される「台風情報」や「予告的な府県気象情報」の内容に十分留意するようにしてください。

② 翌日までの「早期注意情報（警報級の可能性）」

翌日までの期間の「早期注意情報（警報級の可能性）」は、積乱雲や線状降水帯などの小規模な現象に伴う大雨等から、台風・低気圧・前線などの大規模な現象に伴う大雨等までが対象です。

[中] が発表されたときは、可能性は高くはありませんが、命に危険が及ぶような警報級の現象となり得ることを表しています。これをもって直ちに避難等の対応をとる必要はありませんが、深夜などに天気が急変して突然警報が発表されても、あわてずに対応できるよう、あらかじめ心構えだけは高めておいていただく、といった活用が考えられます。

[高] が発表されたときは、危険度が高まりつつあり、「警報に切り替える可能性が高い注意報」や「予告的な府県気象情報」がすでに発表されているか、まもなく発表されることを表しています。命に危険が及ぶような警報級の現象が予想される詳細な時間帯を気象警報・注意報等で確認するようにしてください。

なお、[高] や [中] が発表されていない場合でも、天候の急激な変化に伴って警報発表となる場合がありますので、警報発表時の対応を普段から考えておくことが大切です。

早期注意情報（警報級の可能性）の[高]及び[中]の利活用のイメージ

	翌日まで 積乱雲や線状降水帯などの小規模な現象に伴う大雨等から、 台風・低気圧・前線などの大規模な現象に伴う大雨等までが対象。	2日先から5日先まで 台風・低気圧・前線などの大規模な現象に 伴う大雨等が主な対象。
発表時刻・発表単位	天気予報に合わせて発表 毎日05時・11時・17時に、一次細分区域ごとに発表	週間天気予報に合わせて発表 毎日11時・17時に、府県予報区ごとに発表
<b>[高]</b> 対象区域内の いずれかの市町村で 警報発表中、又は、 警報を発表する ような現象発生 の可能性がある状況。	翌日までの期間に早期注意情報（警報級の可能性）の[高]が発表されたときは、 <u>危険度が高まりつつあり、「警報に切り替える可能性が高い注意報」や「予告的な府県気象情報」等がすでに発表されているか、まもなく発表されることを表しています。命に危険が及ぶような警報級の現象が予想される詳細な時間帯を気象警報・注意報等で確認してください。</u>	数日先の早期注意情報（警報級の可能性）の[高]や[中]が発表されたときは、 <u>心構えを早めに高めて、これから発表される「台風情報」や「予告的な府県気象情報」の内容に十分留意するようにしてください。</u>
<b>[中]</b> [高]ほど可能性が 高くないが、 対象区域内の いずれかの市町村で 警報を発表する ような現象発生 の可能性がある状況。	翌日までの期間に早期注意情報（警報級の可能性）の[中]が発表されたときは、 <u>これをもって直ちに避難等の対応をとる必要はありませんが、深夜などの警報発表も想定して心構えを一段高めておくようにしてください。</u>	

[高]の方が[中]よりも注意が必要。

「翌日まで」の方が「2日先から5日先まで」よりも見逃しが少ない。

※ 大雨、高潮に関して、[高]又は[中]が予想されている場合は、災害への心構えを高める必要があることを示す警戒レベル1です。  
(内閣府「避難情報に関するガイドライン」P27の内容に基づき整理)

# 「警報級の可能性」の都道府県・市町村における活用方法の具体例

## 週末に警報級の可能性[中]となるケース

種別	1日	2日	3日	4日	5日	6日
	明け方まで 18-6	朝～夜遅く 6-24				
大雨	-	[中]	[中]	-	-	-
大雪	-	-	-	-	-	-
暴風(暴風雪)	-	-	-	-	-	-
波浪	-	-	-	-	-	-



- ・ 遠出を控えるなど、職員が心構えを持つことができた。
- ・ 警報が発表される可能性が高くないが、警報が発表されるかもしれない、という危機意識をもつことができた。
- ・ 警報発表時に円滑な対応ができるよう、当直の職員に情報提供をした。
- ・ 休日でもスムーズに参加できるよう、担当職員の所在を確認した。

## 翌日早朝にかけ警報級の可能性[中]となるケース

種別	1日	2日	3日	4日	5日	6日
	明け方まで 18-6	朝～夜遅く 6-24				
大雨	[中]	-	-	-	-	-
大雪	-	-	-	-	-	-
暴風(暴風雪)	-	-	-	-	-	-
波浪	-	-	-	-	-	-



- ・ 担当職員に対し、退庁後の自宅待機を促したため、警報発表時に体制を迅速に整えることができた。
- ・ 勤務時間内に庁内放送を実施し、夜間でもすぐに職員が参集できるようにした。
- ・ 気象情報を収集していたところで警報が発表されたので、円滑に対応できた。
- ・ 夜間の登庁方法を考えておく等、警報発表に備えることができた。

## 次の日に警報級の可能性[高]となるケース

種別	1日	2日	3日	4日	5日	6日
	明け方まで 18-6	朝～夜遅く 6-24				
大雨	-	[高]	-	-	-	-
大雪	-	-	-	-	-	-
暴風(暴風雪)	-	[高]	-	-	-	-
波浪	-	[高]	-	-	-	-



- ・ 避難準備・高齢者等避難開始を発令するタイミングの目安になった。
- ・ 警報発表前に避難場所開設の準備を行うことができた。
- ・ 台風接近時の離島への職員派遣の判断の参考になった。
- ・ 台風接近時に、防災行政無線や防災メールで特に注意すべき時間帯を住民に周知する参考になった。
- ・ 資機材の事前準備や確認のきっかけになった。
- ・ 行事、イベント中止の判断の参考になった。
- ・ 小中学校の休校や公共施設の閉鎖などの判断の参考になった。



[高]のときは、気象警報等で詳細な時間帯などを確認する。

## 台風の大きさと強さ

### 1 台風とは

熱帯の海上で発生する低気圧を「熱帯低気圧」と呼び、このうち北西太平洋（赤道より北で東経180度より西の領域）または南シナ海に存在し、低気圧域内の最大風速（10分間平均）がおよそ17m/秒（風力8）以上のものを「台風」と呼びます。

台風は上空の風に流されて動き、また地球の自転の影響で北へ向かう性質を持っています。そのため、通常東風が吹いている低緯度では台風は西へ流されながら次第に北上し、上空で強い西風（偏西風）が吹いている中・高緯度に来ると台風は速い速度で北東へ進みます。

台風は海面水温が熱帯よりも低い日本付近に来ると海からの水蒸気の供給が減少し、さらに北からの寒気の影響が加わり、台風本来の性質を失って寒気と暖気の境である前線を伴う「温帯低気圧」に変わります。この時、中心付近では多くの場合最大風速のピークは過ぎていますが、強い風の範囲は広がるため低気圧の中心から離れた場所で大きな災害が発生したり、寒気の影響を受けて再発達して災害が発生することもあります。

また、台風がそのまま衰えて「熱帯低気圧」に変わる場合もありますが、この場合は最大風速が17m/秒未満になっただけであり、強い雨が降ることがありますので、「温帯低気圧」、「熱帯低気圧」いずれの場合も消滅するまで注意が必要です。

### 2 台風の大きさの階級

階 級	風速 15m/秒以上の強風域の半径
大型（大きい）	500 km～800 km未満
超大型（非常に大きい）	800 km以上

### 3 台風の強さの階級

階 級	最 大 風 速
強い	33m/秒～44m/秒未満
非常に強い	44m/秒～54m/秒未満
猛烈な	54m/秒以上

## 雨の強さと降り方

(平成12年8月作成・平成14年1月一部改正・平成29年3月一部改正・平成29年9月一部改正後)

1時間雨量 (mm)	予報用語	人の受けるイメージ	人への影響	屋内 (木造住宅を想定)	屋外の様子	車に乗っていて
10以上～ 20未満	やや強い雨	ザーザーと降る	地面からの跳ね返りで足元がぬれる	雨の音で話し声が良く聞き取れない	地面一面に水たまりができる	
20以上～ 30未満	強い雨	どしゃ降り		寝ている人の半数くらいが雨に気づく		
30以上～ 50未満	激しい雨	バケツをひっくり返したように降る	傘をさしていてもぬれる		道路が川のようになる	高速走行時、車輪と路面の間に水膜が生じ、ブレーキが効かなくなる(ハイドロプレーニング現象)
50以上～ 80未満	非常に激しい雨	滝のように降る(ゴーゴーと降り続く)			傘は全く役に立たない	水しぶきであたり一面が白っぽくなり、視界が悪くなる
80以上～	猛烈な雨	息苦しくなるような圧迫感がある。恐怖を感じる				

(注1) 大雨によって災害が起こるおそれのあるときは大雨注意報や洪水注意報を、重大な災害が起こるおそれのあるときは大雨警報や洪水警報を、さらに重大な災害が起こるおそれが著しく大きいときは大雨特別警報を発表して警戒や注意を呼びかけます。なお、警報や注意報の基準は地域によって異なります。

(注2) 警戒レベル4相当の状況で、かつ数年に一度程度しか発生しないような短時間の大雨を観測・解析したときには記録的短時間大雨情報を発表します。この情報が発表されたときは、お住まいの地域で、土砂災害や浸水害、中小河川の洪水害の発生につながるような猛烈な雨が降っていることを意味しています。なお、情報の基準は地域によって異なります。

## 風の強さと吹き方

(平成12年8月作成・平成14年1月一部改正・平成19年4月一部改正・平成25年3月一部改正・平成29年9月一部改正後)

風の強さ (予報用語)	平均風速 (m/s)	およその 時速	速さの目安	人への影響	屋外・樹木の様子	走行中の車	建造物	およその 瞬間風速 (m/s)
やや強い風	10以上 15未満	～50km	一般道路 の自動車	風に向かって歩きにくくなる。 傘がさせない。	樹木全体が揺れ始める。 電線が揺れ始める。	道路の吹流しの角度が水平に なり、高速運転中では横風に 流される感覚を受ける。	樋(とい)が揺れ始める。	20
強い風	15以上 20未満	～70km		風に向かって歩けなくなり、 転倒する人も出る。 高所での作業はきわめて危険。	電線が鳴り始める。 看板やトタン板が外れ始め る。	高速運転中では、横風に流さ れる感覚が大きくなる。	屋根瓦・屋根葺材がはがれるもの がある。 雨戸やシャッターが揺れる。	
非常に強い風	20以上 25未満	～90km	高速道路 の自動車	何かにつかまっていけないと 立ってられない。 飛来物によって負傷するおそ れがある。	細い木の幹が折れたり、根 の張っていない木が倒れ始 める。 看板が落下・飛散する。 道路標識が傾く。	通常で速度で運転するのが 困難になる。	屋根瓦・屋根葺材が飛散するもの がある。 固定されていないプレハブ小屋が移 動、転倒する。 ビニールハウスのフィルム(被覆材) が広範囲に破れる。	40
	25以上 30未満	～110km					固定の不十分な金属屋根の葺材が めくれる。 養生の不十分な仮設足場が崩落する。	
猛烈な風	30以上 35未満	～125km	特急電車	屋外での行動は極めて危険。	多くの樹木が倒れる。 電柱や街灯で倒れるもの がある。 ブロック壁で倒壊するもの がある。	走行中のトラックが横転する。	外装材が広範囲にわたって飛散し、 下地材が露出するものがある。	50
	35以上 40未満	～140km					住家で倒壊するものがある。 鉄骨構造物で変形するものがある。	
	40以上	140km～						

(注1) 強風によって災害が起こるおそれのあるときは強風注意報を、暴風によって重大な災害が発生するおそれのあるときは暴風警報を、さらに重大な災害が起こるおそれが著しく大きいときは暴風特別警報を発表して警戒や注意を呼びかけます。なお、警報や注意報の基準は地域によって異なります。

(注2) 平均風速は10分間の平均、瞬間風速は3秒間の平均です。風の吹き方は絶えず強弱の変動があり、瞬間風速は平均風速の1.5倍程度になることが多いですが、大気の状態が不安定な場合等は3倍以上になることがあります。

(注3) この表を使用される際は、以下の点にご注意下さい。

1. 風速は地形や周りの建物などに影響されますので、その場所での風速は近くにある観測所の値と大きく異なることがあります。
2. 風速が同じであっても、対象となる建物、構造物の状態や風の吹き方によって被害が異なる場合があります。この表では、ある風速が観測された際に、通常発生する現象や被害を記述していますので、これより大きな被害が発生したり、逆に小さな被害にとどまる場合もあります。
3. 人や物への影響は日本風工学会の「瞬間風速と人や街の様子との関係」を参考に作成しています。今後、表現など実状と合わなくなった場合には内容を変更することがあります。

## 避難に関する防災情報

(危機管理室)

近年、全国各地で大きな水害や土砂災害が発生している。

甚大な被害をもたらした令和元年東日本台風（台風19号）を踏まえ、災害対策基本法の一部改正（令和3年5月）により避難勧告が廃止され、避難指示に一本化された。

警戒レベル3では、避難に時間がかかる高齢者などは避難開始、警戒レベル4では、速やかに全員が避難する。避難情報は、テレビ、ラジオ、緊急速報メール、市ホームページ、登録制メール、市公式SNS、屋外スピーカー、戸別受信機、市公式防災アプリなどで発信する。

### ■警戒レベルから見る住民が取るべき行動と情報

※	住民が取るべき行動	市が発令する 避難情報	気象庁などが発表する 気象情報（例）
<b>警戒レベル5</b>	既に災害が発生・切迫している状況。 命を守るための最善の行動をとる	緊急安全確保	大雨特別警報 氾濫発生情報 など
<b>警戒レベル4 （全員避難）</b>	速やかに危険な場所から避難 （公的な避難場所までの移動が危険と思われる場合は近くの安全な場所や、自宅内のより安全な場所に避難）	避難指示	土砂災害警戒情報 氾濫危険情報 など
<b>警戒レベル3 （高齢者などは 避難）</b>	避難に時間を要する人（ご高齢の方、障がいのある方、乳幼児など）とその支援者は避難。 その他の人は、避難の準備を整える	高齢者等避難	大雨・洪水警報 氾濫警戒情報 など
<b>警戒レベル2</b>	避難に備え、ハザードマップなどで、自らの避難行動を確認	—	大雨注意報 洪水注意報 など
<b>警戒レベル1</b>	災害への心構えを高める	—	早期注意情報

※各種の情報は、警戒レベル1～5の順番で発表されるとは限らない。

### Q&A

Q1. 気象庁などから気象情報は出ているけど、市から避難情報が出ていないときはどうするのか。

A1. 市ではさまざまな情報をもとに、避難判断を行うことから、気象情報と同じレベルの避難情報と同時に避難情報を発令するわけではありませんが、警戒レベル3以上になれば危険が差し迫っている情報ですので、自らの命は自らが守る意識を持って、適切な判断を心がけてください。

# 台風・豪雨時に「避難情報のポイント」を確認し避難しましょう

緊急時に確認

## 避難情報のポイント

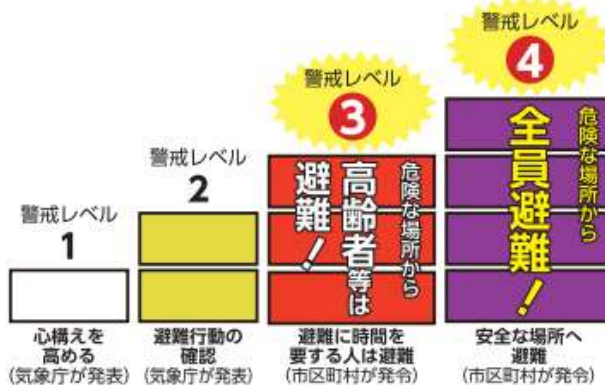
!.....必ず確認してください.....!

### 市区町村から出される避難情報(警戒レベル)

❗ 避難とは難を避けること、つまり安全を確保することです。安全な場所にいる人は、避難場所に行く必要はありません。

❗ 危険な場所から警戒レベル3で(高齢者等は避難)、警戒レベル4で(全員避難※1)です。

※1 警戒レベル4「全員避難」は、高齢者等に限らず全員が危険な場所から避難するタイミングです。



警戒レベル4 避難指示で危険な場所から避難です

❗ 警戒レベル5はすでに災害が発生・切迫している状況です。

- ・警戒レベル5は、すでに安全な避難ができず命が危険な状況です。
- ・警戒レベル5 緊急安全確保の発令を待ってはいけません!
- ・ただし、警戒レベル5は、市区町村が災害の発生・切迫を把握できた場合に、可能な範囲で発令される情報であり、必ず発令される情報ではありません。

❗ 警戒レベル4は避難指示に一本化されました。

- ・避難のタイミングを明確にするため、令和3年の災対法改正以前の警戒レベル4 避難勧告と避難指示(緊急)は「避難指示」に一本化され、避難指示は令和3年の災対法改正以前の避難勧告のタイミングで発令されます。
- ・警戒レベル4 避難指示は、立退き避難に必要な時間や日没時間等を考慮して発令される情報で、このタイミングで危険な場所から避難する必要があります。

❗ 警戒レベル3は高齢者だけの情報ではありません。

- ・「高齢者等」は障害のある人や避難を支援する者も含まれています。
- ・さらに、高齢者等以外の人も必要に応じ、普段の行動を見合わせ始めたり、避難の準備をしたり、自主的に避難するタイミングです。

❗ 豪雨時の屋外避難は危険です。車の移動も控えましょう。

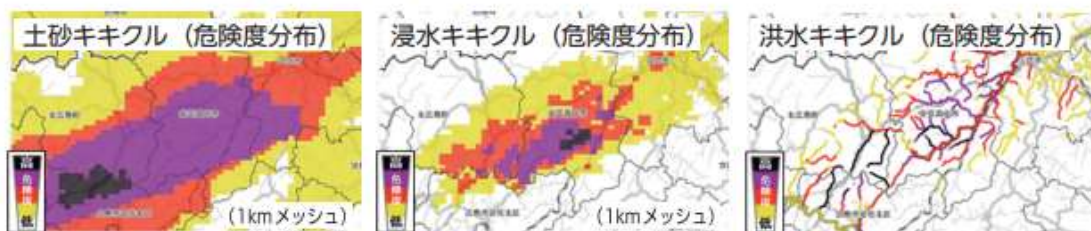
(内閣府ホームページより)

## 国土交通省・気象庁・都道府県から出される 河川水位や雨の情報(警戒レベル相当情報)

### ■ キキクル(危険度分布)で、お住まいの地域の状況を確認しましょう

気象庁から市区町村単位の警戒レベル相当情報[※]が出されたら、お住まいの地域の状況が詳細にわかる情報「キキクル(危険度分布)」を確認してください。紫の段階では、既に災害のおそれが高まっている状況です。

住所を登録しておけば、お住まいの地域が危険になったら自動的にスマートフォンに通知される「危険度分布通知サービス」もありますので、ご活用ください。



崖・溪流の近くは危険

低地は危険

河川沿いは危険

※市区町村単位で発表される情報には、大雨特別警報、土砂災害警戒情報、大雨警報などがあります。

### ■ 市区町村が出す警戒レベル3又は警戒レベル4(避難情報)で必ず避難しましょう 気象庁などから出る河川水位や雨の情報を参考に自主的に 早めの避難をしましょう

避難情報等 (警戒レベル)				河川水位や雨の情報 (警戒レベル相当情報)	
警戒レベル	状況	住民がとるべき行動	避難情報等	防災気象情報(警戒レベル相当情報)	
				浸水の情報(河川)	土砂災害の情報(河川)
5	災害発生又は切迫	命の危険 直ちに安全確保!	緊急安全確保	5相当 氾濫発生情報	大雨特別警報(土砂災害)
~~~~~ <警戒レベル4までに必ず避難! > ~~~~~					
4	災害のおそれ高い	危険な場所から 全員避難	避難指示	4 氾濫危険情報	土砂災害警戒情報
3	災害のおそれあり	危険な場所から 高齢者等は避難	高齢者等避難	3 氾濫警戒情報 洪水警報	大雨警報
2	気象状況悪化	自らの避難行動を確認	大雨・洪水注意報	2 氾濫注意情報	---
1	今後気象状況悪化のおそれ	災害への心構えを高める	早期注意情報	1 ---	---

市区町村長は、河川や雨の情報(警戒レベル相当情報)のほか、地域の土地利用や災害実績なども踏まえ総合的に避難情報等(警戒レベル)の発令判断をすることから、警戒レベルと警戒レベル相当情報が出るタイミングや対象地域は必ずしも一致しません。

わからないことがありましたらお住まいの市区町村にお問い合わせください。

(参考)内閣府防災ホームページ「避難情報に関するガイドラインの改定(令和3年度)」
https://www.bousai.go.jp/oukyu/hinanjouhou/r3_hinanjouhou_guideline

(内閣府ホームページより)

噴火警報等

1 気象警報等

活火山である吾妻山、安達太良山について、仙台管区気象台が発表する噴火警報等の主な種類は、以下のとおりである。

(1) 噴火警報

仙台管区気象台が、噴火に伴って生命に危険を及ぼす火山現象（大きな噴石、火砕流、融雪型火山泥流等、発生から短時間で火口周辺や居住地域に到達し、避難までの時間的猶予がほとんどない現象）の発生が予想される場合やその危険が及ぶ範囲の拡大が予想される場合に火山名、「警戒が必要な範囲（生命に危険を及ぼす範囲）」等を明示して発表する。

警戒が必要な範囲に居住地域が含まれる場合は「噴火警報（居住地域）」又は「噴火警報」、含まれない場合は「噴火警報（火口周辺）」又は「火口周辺警報」として発表する。

噴火警報（居住地域）は、警戒が必要な居住地域を含む市町村に対する火山現象特別警報に位置付けられる。

(2) 噴火予報

仙台管区気象台が、火山活動の状況が静穏である場合、あるいは火山活動の状況が噴火警報には及ばない程度と予想される場合に発表する。

(3) 噴火警戒レベル

火山活動の状況に応じた「警戒が必要な範囲」と防災関係機関や住民等がとるべき防災対応を5段階に区分して発表する指標である。

噴火警戒レベルは噴火警報・噴火予報に付して発表される。また、気象庁ホームページに現在の噴火警戒レベルが表示されている。

(4) 噴火速報

噴火の発生事実を迅速に発表する情報。登山者や周辺の住民に、火山が噴火したことを端的にいち早く伝え、身を守る行動を取ってもらうために発表。噴火速報は以下のような場合に発表する。

- ・噴火警報が発表されていない常時観測火山において、噴火が発生した場合。
- ・噴火警報が発表されている常時観測火山において、噴火警戒レベルの引き上げや警戒が必要な範囲の拡大を検討する規模の噴火が発生した場合。（※）
- ・このほか、社会的に影響が大きく、噴火の発生を速やかに伝える必要があると判断した場合。
※噴火の規模が確認できない場合は発表する。

なお、噴火の発生を確認するにあたっては気象庁が監視に活用しているデータだけでなく、関係機関からの通報等も活用する。

(5) 火山の状況に関する解説情報

現時点で、噴火警戒レベルの引き上げ基準に達していない、または、噴火警報を発表し「警戒が必要な範囲」の拡大を行うような状況ではないが、今後の活動の推移によっては噴火警報を発表し、噴火警戒レベルの引き上げや、「警戒が必要な範囲」の拡大を行う可能性がある場合等に、火山活

動の状況や防災上警戒・注意すべき事項を伝えるため、「火山の状況に関する解説情報（臨時）」を発表する。

また、現時点では、噴火警戒レベルを引き上げる可能性は低い、または、噴火警報を発表し「警戒が必要な範囲」の拡大を行う可能性は低い、火山活動に変化がみられるなど、火山活動の状況を伝える必要があると判断した場合に、「火山の状況に関する解説情報」を適時発表する。

(6) 降灰予報

ア 降灰予報（定時）

- ・噴火警報発表中の火山で、噴火により人々の生活等に影響を及ぼす降灰が予想される場合に、定期的（3時間ごと）に発表。
- ・18時間先（3時間区切り）までに噴火した場合に予想される降灰範囲や小さな噴石の落下範囲を提供。

イ 降灰予報（速報）

- ・噴火が発生した火山※1に対して、事前計算した降灰予報結果の中から最適なものを抽出して、噴火発生5～10分程度で発表。
- ・噴火から1時間以内に予想される降灰量分布や小さな噴石の落下範囲を提供。
 - ※1 降灰予報（定時）を発表中の火山では、降灰への防災対応が必要となる「やや多量」以上の降灰が予想された場合に発表。
降灰予報（定時）が未発表の火山では、噴火に伴う降灰域を速やかに伝えるため、予測された降灰が「少量」のみであっても必要に応じて発表。

ウ 降灰予報（詳細）

- ・噴火が発生した火山※2に対して、降灰予測計算（数値シミュレーション計算）を行い噴火発生後20～30分程度で発表。
- ・噴火発生から6時間先まで（1時間ごと）に予想される降灰量分布や降灰開始時刻を提供。
 - ※2 降灰予報（定時）を発表中の火山では、降灰への防災対応が必要となる「やや多量」以上の降灰が予測された場合に発表。
降灰予報（定時）が未発表の火山では、噴火に伴う降灰域を速やかに伝えるため、予測された降灰が「少量」のみであっても必要に応じて発表。
降灰予報（速報）を発表した場合には、予想降灰量によらず降灰予報（詳細）も発表。

(7) 火山ガス予報

仙台管区气象台が、居住地域に長時間影響するような多量の火山ガスの放出がある場合に、火山ガスの濃度が高まる可能性のある地域を発表する予報。

(8) 火山現象に関する情報等

噴火警報・予報、噴火速報、火山の状況に関する解説情報降灰予報及び火山ガス予報以外に、火山活動の状況等をお知らせするための情報として、気象庁及び仙台管区气象台は、次の情報等を発表する。

ア 火山活動解説資料

写真や図表等を用いて、火山活動の状況や防災上警戒・注意すべき事項等について解説するため、臨時及び定期的に発表する。

イ 月間火山概況

前月1ヶ月間の火山活動の状況や警戒事項を取りまとめ、毎月上旬に発表する。

ウ 噴火に関する火山観測報

噴火が発生したことや、噴火に関する情報（噴火の発生時刻・噴煙高度・噴煙の流れる方向・噴火に伴って観測された火山現象等）を噴火後直ちにお知らせする情報。噴火が発生してから3時間以上経過し、現在は噴火が停止している場合には、原則として発表しない。

2 伝達気象官署

噴火警報等は、仙台管区気象台が発表し、福島地方気象台を通じて伝達される。

3 噴火警戒レベル

(1) 噴火警戒レベルの区分

種別	名称	対象範囲	噴火警戒レベルとキーワード		説明			
					火山活動の状況	住民等の行動	登山者・入山者への対応	
特別 警報	噴火警報 (居住地域) 又は 噴火警報	居住地域 及び それより 火口側	レベル 5	避難		居住地域に重大な被害を及ぼす噴火が発生、あるいは切迫している状態にある。	危険な居住地域からの避難等が必要（状況に応じて対象地域や方法を判断）。	
			レベル 4	高齢者等 避難		居住地域に重大な被害を及ぼす噴火が発生すると予想される（可能性が高まってきている）。	警戒が必要な居住地域での高齢者等の要配慮者の避難、住民の避難の準備等が必要（状況に応じて対象地域を判断）。	
警報	噴火警報 (火口周辺) 又は 火口周辺警報	火口から 居住地域 近くまで	レベル 3	入山規制		居住地域の近くまで重大な影響を及ぼす（この範囲に入った場合には生命に危険が及ぶ）噴火が発生、あるいは発生すると予想される。	通常の生活（今後の火山活動の推移に注意。入山規制）。状況に応じて高齢者等の要配慮者の避難の準備等。	登山禁止・入山規制等、危険な地域への立入規制等（状況に応じて規制範囲を判断）。
			レベル 2	火口周辺 規制		火口周辺に影響を及ぼす（この範囲に入った場合には生命に危険が及ぶ）噴火が発生、あるいは発生すると予想される。	通常の生活。（状況に応じて火山活動に関する情報収集、避難手順の確認、防災訓練への参加等）。	火口周辺への立入規制等（状況に応じて火口周辺の規制範囲を判断）。
予報	噴火予報	火口内等	レベル 1	活火山で あること に留意		火山活動は静穏。火山活動の状況によって、火口内で火山灰の噴出等が見られる（この範囲に入った場合には生命に危険が及ぶ）。	特になし（状況に応じて火口内への立入規制等）。	

注1：住民等の主な行動と登山者・入山者への対応には、代表的なものを記載。

注2：避難・高齢者等避難や入山規制の対象地域は、火山ごとに火山防災協議会での共同検討を通じて地域防災計画等に定められています。ただし、火山活動の状況によっては、具体的な対象地域はあらかじめ定められた地域とは異なることがあります。

注3：表で記載している「火口」は、噴火が想定されている火口あるいは火口が出現しうる領域（想定火口域）を意味します。あらかじめ噴火場所（地域）を特定できない伊豆東部火山群等では「地盤活動域」を想定火口域として対応します。

注4：火山別の噴火警戒レベルのリーフレットには、「大きな噴石、火砕流、融雪型火山泥流等が居住地域まで到達するような大きな噴火が切迫または発生」（噴火警戒レベル5の場合）等、レベルごとの想定される現象の例を示しています。

(2) 吾妻山の噴火警戒レベル表

令和元年9月25日改定

種別	名称	対象範囲	レベル (キーワード)	火山活動の状況	住民等の行動及び登山者・入山者等への対応	想定される現象等
特別警報	噴火警報（居住地域） 又は噴火警報	居住地域及びそれより火口側	5 (避難)	居住地域に重大な被害を及ぼす噴火が発生、あるいは切迫している状態にある。	危険な居住地域からの避難等が必要。	●火砕流・火砕サージ、融雪型火山泥流が居住地域に到達、あるいは切迫している。 過去事例 有史以降の事例なし
			4 (高齢者等避難)	居住地域に重大な被害を及ぼす噴火が発生すると予想される（可能性が高まっている）。	警戒が必要な居住地域での高齢者等の要配慮者及び特定地域の避難、住民の避難の準備等が必要。	●火砕流・火砕サージ、融雪型火山泥流が居住地域に影響を及ぼす噴火の可能性。 過去事例 有史以降の事例なし
警報	噴火警報（火口周辺） 又は火口周辺警報	火口から居住地域近くまで	3 (入山規制)	居住地域の近くまで重大な影響を及ぼす（この範囲に入った場合には生命に危険が及ぶ）噴火が発生、あるいは発生すると予想される。	住民は通常の生活。登山禁止・入山規制など危険な地域への立入規制等。状況に応じて特定地域の避難、高齢者等の要配慮者の避難の準備等が必要。	●火口から概ね4 km以内に大きな噴石が飛散、火砕流・火砕サージが流下するような噴火の発生、またはその可能性。 火口から居住地域近くまで、融雪型火山泥流が到達、またはその可能性。 過去事例 1893年の噴火：噴石が火口から約1.5kmまで飛散
		火口周辺	2 (火口周辺規制)	火口周辺に影響を及ぼす（この範囲に入った場合には生命に危険が及ぶ）噴火が発生、あるいは発生すると予想される。	住民は通常の生活。火口周辺への立入規制等。特定地域の避難等が必要。	●火口から概ね1.5km以内に大きな噴石が飛散するような噴火の発生、またはその可能性。 過去事例 2014年～2016年の活動：噴気、熱、地震活動の活発化 1977年の噴火：火口周辺に降灰 1966年の活動：身体に感じる地震を含む地震活動の活発化 1950年の噴火：噴石が火口から約1.2kmまで飛散
予報	噴火予報	火口内等	1 (活火山であることに留意)	火山活動は静穏。火山活動の状態によって、火口内で火山灰の噴出等が見られる（この範囲に入った場合には生命に危険が及ぶ）。	状況に応じて火口周辺への立入規制、特定地域の避難の準備等が必要。	●火山活動は静穏。 ●状況により火口周辺に影響する程度の火山灰や火山ガス等の噴出。

- ・特定地域とは、居住地域よりも吾妻山の想定火口に近い所に位置する集客施設が含まれる地域を指す。居住地域より早期に避難等の対応が必要になることがある。
- ・融雪型火山泥流は積雪期のみ想定される。
- ・ここでいう火口とは、「大穴火口及び旧火口周辺」（大穴火口と燕沢火口列）をいう。
- ・吾妻小富士、五色沼など、想定火口以外で噴火が発生した場合は、直ちに新たな噴火警戒レベルを火山防災協議会で設定する。

(3) 安達太良山の噴火警戒レベル表

令和元年9月25日改定

種別	名称	対象範囲	レベル (キーワード)	火山活動の状況	住民等の行動及び登山者・入山者等への対応	想定される現象等
特別警報	噴火警報（居住地域）又は噴火警報	居住地域及びそれより火口側	5 (避難)	居住地域に重大な被害を及ぼす噴火が発生、あるいは切迫している状態にある。	危険な居住地域からの避難等が必要。	<ul style="list-style-type: none"> ●火口から概ね4km以内の居住地域に大きな噴石が飛散するような噴火が発生、あるいは切迫している（火砕流・火砕サージは居住地域近くまで）。 ●融雪型火山泥流が居住地域に到達、あるいは切迫している。 <p>過去事例 有史以降の事例なし</p>
			4 (高齢者等避難)	居住地域に重大な被害を及ぼす噴火が発生すると予想される（可能性が高まっている）。	警戒が必要な居住地域での高齢者等の要配慮者及び特定地域の避難、住民の避難の準備等が必要。	<ul style="list-style-type: none"> ●火口から概ね4km以内の居住地域に大きな噴石が飛散するような噴火の可能性（火砕流・火砕サージは居住地域近くまで）。 ●融雪型火山泥流が居住地域に影響を及ぼす噴火の可能性。 <p>過去事例 有史以降の事例なし</p>
警報	噴火警報（火口周辺）又は火口周辺警報	火口から居住地域近くまで	3 (入山規制)	居住地域の近くまで重大な影響を及ぼす（この範囲に入った場合には生命に危険が及ぶ）噴火が発生、あるいは発生すると予想される。	住民は通常の生活。登山禁止・入山規制など危険な地域への立入規制等。状況に応じて特定地域の避難、高齢者等の要配慮者の避難の準備等が必要。	<ul style="list-style-type: none"> ●火口から概ね2.5km以内に大きな噴石が飛散、火砕流・火砕サージ、融雪型火山泥流が流下するような噴火の発生、またはその可能性。 <p>過去事例 1900年7月17日：沼ノ平火口で水蒸気噴火</p>
			2 (火口周辺規制)	火口周辺に影響を及ぼす（この範囲に入った場合には生命に危険が及ぶ）噴火が発生、あるいは発生すると予想される。	住民は通常の生活。火口周辺への立入規制等。状況に応じて特定地域の避難の準備等が必要。	<ul style="list-style-type: none"> ●火口から概ね1km以内に大きな噴石が飛散するような噴火の発生、またはその可能性。 <p>過去事例 1899年8月24日：沼ノ平火口で水蒸気噴火</p>
予報	噴火予報	火口内等	1 (活火山であることに留意)	火山活動は静穏。火山活動の状態によって、火口内で火山灰の噴出等が見られる（この範囲に入った場合には生命に危険が及ぶ）。	状況に応じて火口内への立入規制等。	<ul style="list-style-type: none"> ●火山活動は静穏。 ●状況により火口内に影響する程度の火山灰や火山ガス等の噴出。 <p>過去事例 1996年9月：噴気30m、沼ノ平中央部で泥が噴出し直径100mに飛散 2000年2月：一時的に噴気が300mまで上がる</p>

- ・ 特定地域とは、居住地域よりも安達太良山の想定火口に近い所に位置する、または孤立が想定される集客施設を指す。居住地域より早期に避難等の対応が必要になることがある。
- ・ 融雪型火山泥流は積雪期のみ想定される。

被害の認定基準

内閣府「災害の被害認定基準について」

被害種類	認定基準
死者	当該災害が原因で死亡し、死体を確認したもの、または死体を確認することができないが死亡したことが確実なものとする。
行方不明者	当該災害が原因で所在不明となり、かつ死亡の疑いのあるものとする。
重傷者 軽傷者	災害のため負傷し、医師の治療を受けまたは受ける必要のあるもののうち、「重傷者」とは1月以上の治療を要する見込みの者とし、「軽傷者」とは、1月未満で治療できる見込みの者とする。
住家全壊 (全焼・全流失)	住家その居住のための基本的機能を喪失したもの、すなわち、住家全部が倒壊、流失、埋没、焼失したもの、または住家の損壊が甚だしく、補修により元通りに再使用することが困難なもので、具体的には、住家の損壊、焼失若しくは流失した部分の床面積がその住家の延床面積の70%以上に達した程度のもので、又は住家の主要な構成要素の経済的被害を住家全体に占める損害割合で表し、その住家の損害割合が50%以上に達した程度のものとする。
住家半壊 (半焼)	住家その居住のための基本的機能の一部を喪失したもの、すなわち、住家の損壊が甚だしいが、補修すれば元通りに再使用できる程度のもので、具体的には、損壊部分がその住家の延床面積の20%以上70%未満のもので、又は住家の主要な構成要素の経済的被害を住家全体に占める損害割合で表し、その住家の損害割合が20%以上50%未満のものとする。
大規模半壊	大規模な補修を行わなければ当該住宅に居住することが困難なもので、具体的には、損壊部分がその住家の延床面積の50%以上70%未満、又はその住家の損害割合が40%以上50%未満のものとする。
中規模半壊	大規模半壊に至らないまでも住宅に居住するために最低限必要な「居室の壁、床又は天井のいずれかの室内に面する部分」の過半の補修を含む相当規模の補修が必要なもので、具体的には、損壊部分がその住家の延床面積の30%以上50%未満、又はその住家の損害割合が30%以上40%未満のものとする。
半壊	住家半壊(半焼)のうち、大規模半壊、中規模半壊を除くもの。具体的には、損壊部分がその住家の延床面積の20%以上30%未満のもので、または住家の主要な構成要素の経済的被害を住家全体に占める損害割合で表し、その住家の損害割合が20%以上30%未満のものとする。
準半壊	住家が半壊又は半焼に準ずる程度の損傷を受けたもので、具体的には、損壊部分がその住家の延床面積の10%以上20%未満のもので、又は住家の主要な構成要素の経済的被害を住家全体に占める損害割合で表し、その住家の損害割合が10%以上20%未満のものとする。
住家	現実に居住のために使用している建物をいい、社会通念上の住家であるかどうかを問わない。
非住家	住家以外の建築物をいうものとする。なお、官公署、学校、病院、公民館、神社、仏閣等は非住家とする。ただし、これらの施設に、常時、人が居住している場合には、当該部分は住家とする。

被害報告に使用する用語の定義 参考：消防庁「災害報告書取扱要領」から抜粋（一部修正）

用 語		定 義
人 の 被 害	死 者	当該災害が原因で死亡し、死体を確認したもの又は死体は確認できないが、死亡したことが確実な者。
	行 方 不 明	当該災害が原因で所在不明となり、かつ、死亡の疑いがある者。
	重 傷 者	当該災害により負傷し、医師の治療を受け、又は受ける必要のある者のうち1月以上の治療を要する見込みの者。
	軽 傷 者	当該災害により負傷し、医師の治療を受け、又は受ける必要のある者のうち1月未満で治療できる見込みの者。
住 家 の 被 害	住 家	現実に居住のために使用している建物をいい、社会通念上の住家であるかどうかを問わない。
	全 壊	住家がその居住のための基本的機能を喪失したもの、すなわち、住家全部が倒壊、流失、埋没したもの、又は住家の損壊（ここでいう「損壊」とは住家が被災により損傷、劣化、傾斜等何らかの変化を生じることにより、補修しなければ元の機能を復元し得ない状況に至ったものをいう。以下同じ。）が甚だしく、補修により元通りに再使用することが困難なもので、具体的には、住家の損壊若しくは流出した部分の床面積がその住家の延べ床面積の70%以上に達した程度のもので、又は住家の主要な構成要素（ここでいう「主要な構成要素」とは、住家の構成要素のうち造作等を除いたものであって、住家の一部として固定された設備を含む。以下同じ。）の経済的被害を住家全体に占める損害割合で表し、その住家の損害割合が50%以上に達した程度のものであるとする。
	半 壊	住家がその居住のための基本的機能の一部を喪失したもの、すなわち、住家の損壊が甚だしいが、補修すれば元通りに再使用できる程度のもので、具体的には、損壊部分がその住家の延べ床面積の20%以上70%未満のもので、又は住家の主要な構成要素の経済的被害を住家全体に占める損害割合で表し、その住家の損害割合が20%以上50%未満のものであるとする。
	一 部 破 損	全壊及び半壊にいたらない程度の住家の破損で、補修を必要とする程度のものであるとする（床上浸水及び床下浸水に該当するものを除く）。ただし、ガラスが数枚破損した程度のごく小さなものは除く。
	床 上 浸 水	全壊及び半壊に該当しない場合において、住家の床より上に浸水したものと及び土砂竹木のたい積により一時的に居住することができないものとする。
	床 下 浸 水	全壊及び半壊に該当しない場合において、床上浸水にいたらない程度に浸水したものであるとする。
	非 住 家	住家以外の建築物をいう。ただし、神社、仏閣等の施設に常時、人が居住している場合には、当該部分は住家とする。
非 住 家 の 被 害	公 共 建 物	たとえば、庁舎、学習センター、公立保育所等の公用又は公共の用に供する建物とする。
	そ の 他	公共建物以外の倉庫、土蔵、車庫等の建物とする。

用 語	定 義
り 災 世 帯	災害により全壊、半壊及び床上浸水の被害を受け通常の生活を維持できなくなった生計を一にしている世帯とする。 例えば寄宿舍、下宿その他これに類する施設に宿泊するもので共同生活を営んでいるものについては、これを一世帯として扱い、また同一家屋の親子、夫婦であっても、生活が別であれば分けて扱うものとする。
り 災 者	り災世帯の構成員とする。
公立文教施設	公立の文教施設とする。
文 教 施 設	小学校、中学校、高等学校、大学、高等専門学校、盲学校、聾学校、養護学校及び幼稚園における教育の用に供する施設とする。
公立土木施設	公共土木施設災害復旧事業費国庫負担法（昭和 26 年法律第 97 号）による国庫負担の対象となる施設をいい、具体的には、河川、海岸、砂防施設、林地荒廃防止施設、道路、港湾及び漁港とする。
道 路	道路法（昭和 27 年法律第 180 号）第 2 条第 1 項に規定する道路のうち、橋りょうを除いたものとする。
橋 り よ う	道路を連結するために河川、運河等の上に架設された橋とする。
河 川	河川法（昭和 39 年法律第 167 号）が適用され、若しくは準用される河川若しくはその他の河川又はこれらのものの維持管理上必要な堤防、護岸、水利、床止その他の施設若しくは沿岸を保全するために防護することを必要とする河岸とする。
港 湾	港湾法（昭和 25 年法律第 218 号）第 2 条第 5 項に規定する水域施設、外郭施設、係留施設、又は港湾の利用及び管理上重要な臨港交通施設とする。
砂 防	砂防法（明治 30 年法律第 29 条）第 1 条に規定する砂防施設、同法第 3 条の規定によって同法が準用される砂防のための施設又は同法第 3 条の 2 の規定によって同法が準用される天然の河岸とする。
農林水産業施設	農林水産業施設災害復旧事業費国庫補助の暫定措置に関する法律（昭和 25 年法律第 169 号）による補助対象となる施設をいい、具体的には、農地、農業用施設、林業用施設、漁港施設及び共同利用施設とする。
その他の公立施設	公立文教施設、農林水産業施設及び公共土木施設以外の公共施設をいい、例えば庁舎、学習センター、児童館、都市施設等の公用又は公共の用に供する施設とする。
田の流出・埋没	田の耕土が流出し、又は砂利等のたい積のため、耕作が不能になったものとする。
田 の 冠 水	稲の先端が見えなくなる程度に水につかったものとする。
畑の流出・埋没 畑の冠水	田の例に準じて取り扱うものとする。
農 産 被 害	農林水産業施設以外の農産被害をいい、例えばビニールハウス、農作物等の被害とする。
林 産 被 害	農林水産業施設以外の林産被害をいい、例えば立木、苗木等の被害とする。
畜 産 被 害	農林水産業施設以外の畜産被害をいい、例えば家畜、畜舎等の被害とする。

用 語	定 義
水 産 被 害	農林水産業施設以外の水産被害をいい、例えば、のり、漁具、漁船等の被害とする。
商 工 被 害	建物以外の商工被害で、例えば工業原材料、商品、生産機械器具等とする。
公共施設被害 市 町 村	公立文教施設、農林水産業施設、公共土木施設及びその他の公共施設の被害を受けた市町村とする。
清 掃 施 設	ごみ処理及びし尿処理施設とする。
鉄 道 不 通	汽車、電車等の運行が不能となった程度の被害とする。
被 害 船 舶	ろかいのみをもって運転する舟以外の舟で、船体が没し、航行不能になったもの及び流失し、所在が不明になったもの、並びに修理しなければ航行できない程度の被害を受けたものとする。
電 話	災害により通話不能となった電話の回線数とする。
電 気	災害により停電した戸数のうち最も多く停電した時点における戸数とする。
水 道	上水道で断水している戸数のうち最も多く断水した時点における戸数とする。
ガ ス	一般ガス事業又は簡易ガス事業で供給停止となっている戸数のうち最も多く供給停止となった時点における戸数とする。
ブ ロ ッ ク 塀	倒壊したブロック塀又は石塀の箇所数とする。

防災関係機関ファクシミリ番号

(危機管理室・管財課・広聴広報課)

名 称	NTT 回線 市外局番 024	県防災行政無線
【福島県】 危機管理部 (災害対策課)	521-7920	(地)811-201-7581 (衛)810-201-7581
県北地方振興局 (県民生活課)	521-2855	(地)811-201-7562 (衛)810-201-7562
県北建設事務所	521-2849	(地)811-201-7552 (衛)810-201-7552
県北農林事務所	521-2850	
【防災関係機関】 (防災用FAX設置機関) 自衛隊福島駐屯地 (第44普通科連隊第3科)	593-1212 (内207)に確認	(地)811-280-10
福島地方気象台	534-9049	(地)811-290-10
NHK福島放送局	522-2639	(地)811-283-10
ラジオ福島	535-3451	(地)811-285-10
福島テレビ	536-8090	(地)811-284-10
福島中央テレビ (郡山)	024-932-6625	(地)811-382-10
福島放送 (郡山)	024-934-0503	(地)811-381-10
テレビユー福島	531-2237	(地)811-286-10
日本赤十字社 福島県支部	545-7923	(地)811-282-10
エフエム福島 (郡山)	024-991-9100	(地)811-383-10
福島コミュニティ放送	522-9922	

名 称	NTT 回線 市外局番 024	県防災行政無線
【福島市】 危機管理室 (防災用) (県一斉用)	536-4370	(地)811-240-10 (衛)810-240-10
市民税課	528-2480	
広聴広報課	536-9828	
市民課	528-2476	
国保年金課	528-2478	
学校教育課	528-2481	
渡利支所	528-2483	
杉妻支所	544-2818	
蓬萊支所	547-2817	
清水支所	555-2209	
東部支所	528-2485	
〃 大波出張所	588-1055	
北信支所	552-2477	
吉井田支所	544-2820	
西支所	594-2118	
土湯温泉町支所	594-5616	
信陵支所	555-2227	
立子山支所	561-5815	
飯坂支所	541-2208	
茂庭出張所	571-7721	
松川支所	537-2298	
信夫支所	544-2822	
吾妻支所	526-3507	
飯野支所	561-2082	
消防本部	534-0310	(地)811-270-10 (衛)810-270-10
水道総務課	535-1133	

(凡例)

(地) …地上系、(衛) …衛星系

※衛星系でかける場合は「810」、地上系でかける場合は「811」を使用。

福島市学校給食センター

(教育施設管理課)

名 称	所 在 地	電 話 市外局番 024	備 考
福島市西部学校給食センター	上名倉字下田 24	593-1083	(供給能力) 3,700 食
// 北部学校給食センター	飯坂町平野字丸山 12-5	542-3232	(//) 3,800 食
// 南部学校給食センター	松川町字土腐 16-1	567-5033	(//) 3,300 食
// 東部学校給食センター	岡部字根深 5-1	534-5741	(//) 3,500 食

応急救援物資備蓄事業概況

(令和7年4月1日現在)

令和6年度末住民基本台帳による人口 262,869 人に、福島県が調査した被害想定(福島盆地西縁断層帯地震)による避難率(14.79%)を乗じた数を基準備蓄数として備蓄する。

【備蓄食料目標数】 117,000食

人口(令和6年度末): 262,869 人 × 14.79% (避難率) = 38,878 人 (≒39,000 避難者数)
 39,000 人 × 1日分(3食) = 117,000 食

1. 備蓄食料

(単位:食)

	合計	アルファ米	アルファ米 (おかゆ)	スーパー バランス	ライス クッキー	粉ミルク (アレルギー完全除去ミルク)	液体 ミルク
備蓄数	102,220	31,220	7,940	13,780	48,456	680	144

※飯坂備蓄倉庫、NCVふくしまアリーナ備蓄倉庫、道の駅ふくしま防災備蓄倉庫、まちなか広場防災備蓄倉庫、入江町防災倉庫及び各支所等に分散備蓄

※アルファ米についてはアレルギー物質28品目不使用、ライスクッキーについては、アレルギー物質27品目不使用(アーモンド以外)

(えび、かに、小麦、そば、卵、乳、落花生、あわび、いか、いくら、オレンジ、カシューナッツ、キウイフルーツ、牛肉、くるみ、ごま、さけ、さば、大豆、鶏肉、バナナ、豚肉、まつたけ、もも、やまいも、りんご、ゼラチン、アーモンド)

2. 備蓄品

(単位:個)

	毛布	ひなん ルーム	簡易トイレ (内福祉用簡易トイレ)	トイレ用 処理剤	子ども用 おむつ	介護用 おむつ	生理用品	飲料水袋
備蓄数	7,241	2,908	203(2)	15,900	4,974	1,010	5,882	2,400

※備蓄倉庫や各支所等に分散備蓄

福島市水道事業の内容

(経営企画課)

(令和7年3月31日現在)

名称	給水区域	給水人口	施設能力	水源施設
福島市 上水道事業	中央地区、渡利地区、小倉寺地区、郷野目地区、鳥谷野地区、太平寺地区、黒岩地区、伏拝地区、森合地区、泉地区、御山地区、南沢又地区、北沢又地区、岡部地区、山口地区、岡島地区、本内地区、丸子地区、鎌田地区、瀬上町地区、宮代地区、下飯坂地区、冲高地区、北矢野目地区、南矢野目地区、笹谷地区、大笹生地区、方木田地区、吉倉地区、八木田地区、仁井田地区、佐倉下地区、上名倉地区、佐原地区、荒井地区、大波地区、立子山地区、蓬萊町地区、清水町地区、田沢地区、飯坂町地区、飯坂町平野地区、飯坂町中野地区、飯坂町湯野地区、飯坂町東湯野地区、松川町地区、松川町関谷地区、松川町浅川地区、松川町金沢地区、松川町水原地区、松川町沼袋地区、松川町下川崎地区、永井川地区、大森地区、成川地区、下鳥渡地区、上鳥渡地区、山田地区、小田地区、平石地区、笹木野地区、上野寺地区、下野寺地区、東中央一丁目地区、東中央二丁目地区、東中央三丁目地区、西中央一丁目地区、西中央二丁目地区、西中央三丁目地区、西中央四丁目地区、西中央五丁目地区、南中央一丁目地区、南中央二丁目地区、南中央三丁目地区、南中央四丁目地区、北中央一丁目地区、北中央二丁目地区、北中央三丁目地区、八島田地区、町庭坂地区、二子塚地区、在庭坂地区、土船地区、庄野地区、桜本地区、飯野町地区、飯野町青木地区、飯野町大久保地区、飯野町明治地区	263,065 人	110,900 m ³ /d	福島地方水道用水供給企業団からの受水
				横塚水源地 (予備水源 620 m ³ /d) 荒井字横塚 24-13
	土湯地区	291 人	400 m ³ /d	鷲倉山水源地 土湯温泉町字鷲倉山国有林 37 林班い\小班
	高湯地区	66 人	440 m ³ /d	神ノ森浄水場 町庭坂字神ノ森 1-1
茂庭地区	292 人	280 m ³ /d	茂庭焼松山浄水場 飯坂町茂庭字焼松山 5-3	

水道局保有車両一覧（車種別）

（水道総務課）

（令和7年9月1日現在）

No.	車 種	台 数	備 考
1	普 通 乗 用 車	1	
2	小 型 乗 用 車	1	
3	軽 乗 用 車	1	
4	軽 貨 物 車	17	
5	小 型 貨 物 車	16	バン型12台、箱型4台
6	小型貨物車（トラック）	1	最大積載量1.5t
7	給 水 タ ン ク 車	4	タンク容量2.0 m^3 3台、1.8 m^3 1台
8	公 共 応 急 作 業 車	2	赤色灯付
	計	43	

給水器具

(給水課・消防本部警防課・危機管理室)

○市上下水道局所有のもの

(令和7年9月1日現在)

器具名	規格	保管場所	数量	備考
給水タンク車	2㎡積載	施設管理センター	3台	揚程 25m
	1.8㎡積載		1台	揚程 25m
計			4台	
給水タンク	1㎡入	中央部受水池	23基	アルミ 22基、ステンレス 1基
計			23基	
組立式タンク	1㎡入	中央部受水池倉庫	1基	
計			1基	
ポリ容器	20ℓ入	清水町倉庫	49個	
	10ℓ入		14個	
計			63個	
ウォーターバルーン	1.5㎡入	中央部受水池倉庫	3袋	
	1㎡入		7袋	
計			10袋	
非常用飲料水袋 (ウォーターパック)	背負式	平和通り防災倉庫(南)	1,000枚	
	6ℓ入	清水町倉庫	16,320枚	
計			17,320枚	
貯水タンク	200ℓ	中央部受水池倉庫	3基	
		各支所・出張所	18基	
計			21基	

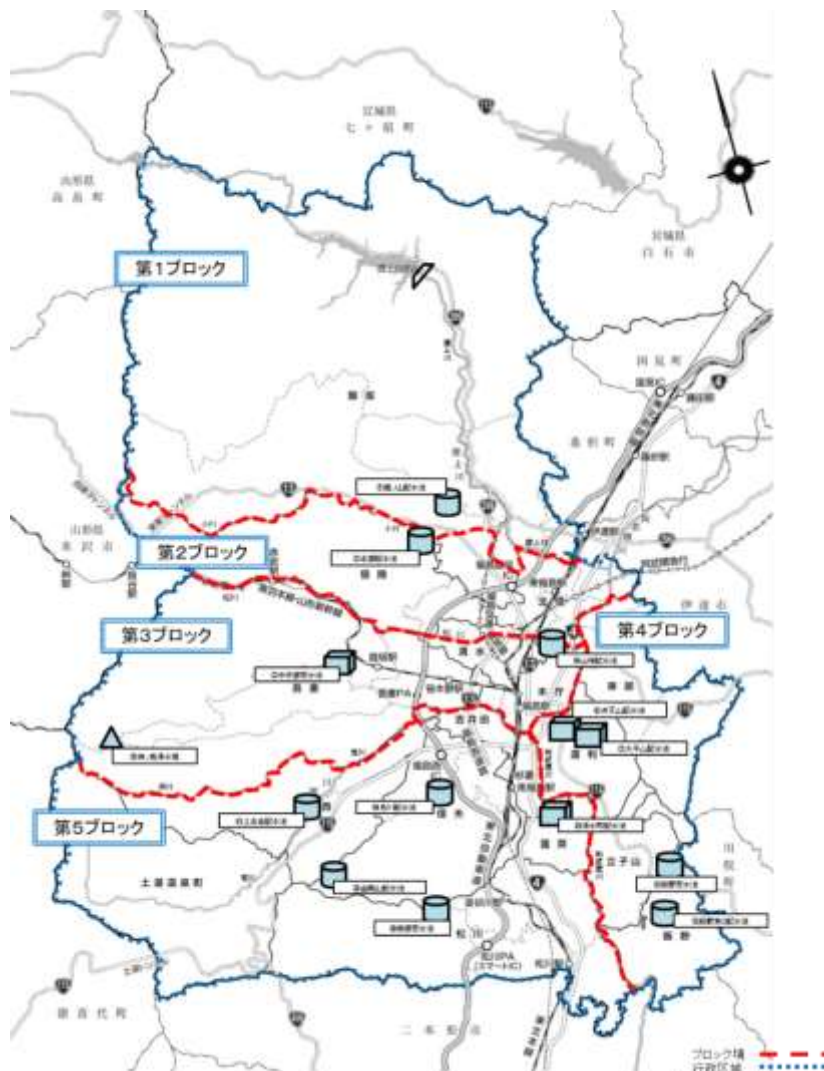
○市・自衛隊所有のもの

(令和7年3月31日現在)

器具名	規格	所有者名	数量	備考
水槽車	10㎡積載	福島市消防本部	1台	
計			1台	
給水タンク	1㎡入	自衛隊福島駐屯地	11基	
計			11基	

非常用給水ブロック・給水拠点

(経営企画課)



ブロック	No.	給水拠点	対象区域	対象人口	応急給水量
第1ブロック	①	館ノ山配水池	小川左岸より北部の地域	約 10,600 人	40 m ³ /日
第2ブロック	②	北部配水池	小川右岸と松川左岸の間でかつ阿武隈川左岸の地域	約 65,300 人	200 m ³ /日
第3ブロック	③	中央部受水池	松川右岸と須川左岸、荒川左岸の間でかつ阿武隈川左岸の地域	約 84,400 人	260 m ³ /日
	④	山神配水池			
	⑤	神ノ森浄水場			
第4ブロック	⑥	弁天山配水池	阿武隈川右岸の地域	約 30,900 人	100 m ³ /日
	⑦	大平山配水池			
	⑧	飯野受水池			
第5ブロック	⑨	飯野第3配水池	須川右岸、荒川右岸から阿武隈川左岸の間の地域	約 78,200 人	240 m ³ /日
	⑩	南部受水池			
	⑪	上名倉配水池			
	⑫	金剛山配水池			
	⑬	清水町配水池			
	⑭	鳥川配水池			

病院・医院一覧

(保健総務課)

東北厚生局ホームページ保険医療機関一覧表より(一部改) 2025.9.1 現在

地区名	名称	診療科目	住所	電話 市外局番 024	備考
福島第一小区域	大原総合病院	内、呼内、循、アレ、リウ、脳内、小、外、脳外、耳い、消化器内科、消化器外科、眼、産婦、心内、精、整外、麻、歯、歯外、リハ、放、形外、小外、心外、呼外、ひ、皮、病理、腎臓内科、乳腺外科、頭頸部外科、糖尿病内分泌内科	福島市上町 6-1	526-0300	
	明治病院	産婦、小	// 北町 2-40	521-0805	
	泌尿器科・皮膚科・内科 北町丹治医院	皮、ひ、内	// 北町 3-39	522-5911	
	しおや眼科	眼	// 置賜町 5-26	521-8710	
	本町こころとからだクリニック	心内、精、内	// 本町 5-19	521-2262	
	石橋脳神経外科クリニック	脳外、内、神内、リハ	// 栄町 6-6 福島セントランドビル 2F	523-0360	
	文化通やぎうちクリニック	精、心内、内、神内、児童精	// 新町 3-30	522-7733	
	クリニック 2 1	内、消	// 栄町 6-6 ユニックスビル 2F	521-5581	
	福島寿光会病院	内、循、消、リハ、心臓血管外科	// 北町 1-40	521-1370	
	アートクリニック産婦人科	産婦	// 栄町 6-1 エスタビル 12F	523-1132	
	あずま通りクリニック	精、内、心内	// 栄町 1-28 松ヶ丘ビル	523-4440	
	西口ハートクリニック	精、内、心内	// 栄町 1-1 福島パワー シティピボット 1F	573-8651	
	みずの内科クリニック	内、循、胃、呼	// 新町 8-4 プレスビル 1F	526-4855	
	石井外科皮フ科	内、外、整外、皮、ひ、麻、こう	// 上町 4-34	522-4987	
	福島アイクリニック	眼	// 栄町 1-1 エスパル福島 5F	521-2050	
福島セントラルクリニック	内、外、消化器内科、婦、腎臓内科、透内	// 早稲町 8-22	522-7701		
福島市夜間休日急病センター	内、外、小	// 上町 5-6 上町テラスビル 2F	525-7672		
アイケアクリニック福島院	眼	// 栄町 1-35 福島キャピタル フロントビル 7F7-7	526-0006		

地区名	名称	診療科目	住所	電話 市外局番 024	備考
小福 島 区 第 一 域	AGAスキンクリニック 福島院	美容皮膚科	福島市置賜町 7-3 第1佐勝ビル3階		
	福島駅ももの花こころのクリニック	精、心内	// 栄町 7-33 福島トヨタビル 4F		
福 島 第 二 小 区 域	菊池クリニック	内、胃腸内科、小、外	福島市花園町 7-31	535-4091	
	村上耳鼻咽喉科医院	耳い	// 松木町 1-23	534-3387	
	さとう内科医院	内、消、循	// 豊田町 4-12	523-4511	
	児玉胃腸科内科	内、胃	// 浜田町 7-27	533-6622	
	八子医院	外、内、胃、こう、整外	// 桜木町 1-27	534-4850	
	安斎外科胃腸科医院	内、外、整外、漢方内科、 消化器内科	// 北五老内町 3-22	535-3353	
	丸子眼科医院	眼	// 仲間町 3-30	522-4731	
	土屋眼科医院	眼	// 北五老内町 6-6	534-0151	
	さくま内科クリニック 渡辺政行整形外科クリニック	内、呼内、消化器内科 整外、リハ、リウ、内、 ペイン整外	// 山下町 4-11 // 北五老内町 6-16	525-2700 529-7655	
新浜町脳神経外科・内科クリニック	脳外、内、リハ	// 新浜町 2-16 レーベン福島ザミッドタワー	573-2292		
福 島 第 三 小 区 域	福島赤十字病院	内、糖尿病・代謝内科、 呼内、小、循環器内科、 消化器内科、脳内、精、 外、心外、呼外、整外、 脳外、皮、形外、ひ、 産婦、眼、耳い、放、麻、 リハ、救急科、病理、リウ	福島市八島町 7-7	534-6101	
	おがたクリニック	内、外、胃、こう	// 矢倉下 10-1	526-2626	
	君島乳腺クリニック	乳外	// 松浪町 2-8	528-8511	
	一陽会病院	精、内、心内	// 八島町 15-27	534-6715	
	大原こどもクリニック	小	// 春日町 12-32	536-9598	
	八子胃腸科内科クリニック	内、胃	// 八島町 2-3	533-1215	
	久津医院	内、外、消化器内科、こう、整外、小	// 入江町 13-3	525-4561	
	うめつLS内科クリニック	内、循環器内科、糖尿病 内科	// 松浪町 2-31	536-5225	
	ひがしはまクリニック	循環器内科、内	// 東浜町 10-16	563-1366	
おやま形成外科美容クリニック	形外、美外、美容皮膚科	// 旭町 4-26	573-5030		
福 小 島 区 第 四 域	小関小児科医院	小	福島市万世町 5-37	522-2908	
	佐藤医院	内、リウ、アレ、リハ、胃、 呼、循	// 陣場町 1-8	522-2489	
	なかむら外科内科クリニック	内、外、乳線外科、胃腸内科、 整外、皮、大腸・肛門外科、 甲状腺内科、内視鏡内科	// 宮下町 15-18	535-7518	
	くさの耳鼻咽喉科クリニック	耳い、アレ	// 天神町 2-18	531-9333	

地区名	名称	診療科目	住所	電話 市外局番 024	備考
福島区 第四域	さとう胃腸科クリニック	外、内、胃、整外、こう	// 森合町 2-21	536-0133	
	皮フ科たんじくクリニック	皮	// 天神町 15-10	531-5725	
	佐久間内科	内	// 陣場町 4-8	521-1800	
	新妻産婦人科	小、産、婦、美外	// 陣場町 9-18	533-1103	
	たに内科・糖尿病内科クリニック	内、循環器内科、糖尿病 内科、内分泌内科	// 天神町 1-2	572-5736	
	しいの木おうちクリニック 福島県精神保健福祉センター すやまキッズクリニック	内、外、小外、アレ、小、 疼緩内 精、神 小、児童精神科	// 天神町 16-7 // 御山町 8-30 // 宮下町 4-2	573-0010 535-3556 573-0766	
清明小学区	ARCクリニックよした整形外科	整外、リハ、リウ、内、アレ	福島市早稲町 4-16 ラヴィバレー番丁1F	522-0321	
	大槻スリープクリニック	麻、内、呼内、循環器内科	// 早稲町 4-1 SleepOne ビル 2F	526-0084	
三河台小区域	三河台内科クリニック	内、胃、消、アレ	// 野田町二丁目 4-19	534-7832	
	いがらしキッズクリニック	小、アレ	// 三河南町 1-15	563-7686	
	須川診療所	内、放、神内、胃、循、 リハ、呼	// 野田町一丁目12-72	531-6311	
	都小児科医院	小	// 東中央一丁目 9	535-2660	
	西口クリニック婦人科	婦	// 三河南町 10-5	525-6388	
	ほりこし心身クリニック	心内、内、精、リハ	// 三河南町 7-17	525-3151	
	横田泌尿器科	ひ	// 野田町六丁目6-13	533-9388	
	やすた耳鼻咽喉科クリニック	耳い	// 東中央二丁目3-9	525-7565	
	岩谷医院	循環器内科、内、心外	// 太田町 17-27 ラ・シェール追分 1F	528-7770	
ひろやまメンタルクリニック	心内、内、精	// 三河南町 1-15 1F	529-7731		
堀切眼科	眼	// 太田町 8-17	563-1504		
森合小区域	森合くにい内科	内、循	福島市森合字高野 1-12	555-1881	
	やご内科リウマチクリニック	内、リウ	// 森合字屋敷下 36-2	558-8585	
	おおひら内科クリニック	内、消化器内科、肝臓内科	// 森合字台 15-1	534-6336	
	福島腎泌尿器クリニック	ひ、内	// 森合字屋敷下 36-1	557-1815	
	まゆみ整形外科クリニック	整外、リウ、リハ	// 森合字上森合 6-1	555-6261	
	こんの内科クリニック	内、消化器内科、循環器 内科、呼内	// 曾根田町 3-19	573-1860	
	ふたば皮膚科	皮	// 森合字蒲原 18-47 セキセイV東	573-0343	
	やざわみほレディースクリニック	産婦	// 森合字高野 1-23	573-5881	
曾根田駅前クリニック	内、漢方内、放	// 曾根田町 1-18 MAX ふくしま 5F	597-8595		
渡利地区	おじま眼科	眼	福島市渡利字柵町 25-1	528-0588	
	渡利整形外科	整外、リハ	// 渡利字柵町 53-10	528-1354	
	おぐらじくクリニック 内科小児科消化器科	内、小、消	// 小倉寺字中田 31	523-4155	

地区名	名称	診療科目	住所	電話 市外局番 024	備考
渡利地区	わたり病院	内、外、小、リハ、心内、神内、精、循、アレ、婦、こう、放、麻、透析、病理、心外、消化器内科(内視鏡)、消化器外科(内視鏡)、緩和ケア内科	福島市渡利字中江町 34	521-2056	
	木村内科・皮フ科	内、循、皮	// 渡利字七社宮 10-1	521-0182	
	天神橋クリニック	内、消、小	// 渡利字天神 27-1	528-1155	
	むつみ脳神経・耳鼻科クリニック	耳い、神内、内、脳外、小	// 渡利字鳥谷下町 38-1	526-0873	
	すぎやま内科内視鏡クリニック	内、消化器内科	// 渡利字舟場 20	563-3363	
杉妻地区	とやのクリニック	内、小、リハ	福島市鳥谷野字宮畑 64-1	544-1122	
	井上整形外科医院	整外、リウ、リハ、内、皮	// 鳥谷野字梅ノ木内 29-3	545-0770	
	佐藤耳鼻咽喉科	耳い、気食	// 黒岩字田部屋 12-3	545-3317	
	竹田眼科クリニック	眼	// 黒岩字素利町 20-1	545-8880	
	きくち医院	内、小、消化器内科、歯	// 太平寺字児子塚 36	546-2222	
	さとう胃腸科内科	内、消化器内科	// 鳥谷野字宮畑 93-3	545-8668	
	黒岩内科医院	内、胃、循	// 黒岩字榎平 64-1	545-7733	
	藤原消化器内科医院	内、消化器内科	// 太平寺字過吹 14-5	545-3300	
	とみたキッズクリニック	小	// 黒岩字北井 2-3	544-1777	
	大川レディースクリニック	産婦、内	// 鳥谷野字天神 3-11	545-8883	
	まるベリー耳鼻科	耳い、頭頸部外科	// 太平寺字町ノ内 69-1	529-6550	
	南福島ひまわりクリニック	精、心内、内	// 黒岩字竹ノ内 12-1	573-1009	
	やんべ整形外科	整外、外、リハ	// 黒岩字榎平 65-1	572-7725	
	ふくしま在宅緩和ケアクリニック	緩和ケア内科、疼痛緩和内科	// 郷野目字宝来町 21-3	544-6987	
	太平寺整形外科クリニック	整外、リハ	// 太平寺字堰ノ上 91-3	563-3544	
この花内科クリニック	内、循環器内科、消化器内科	// 郷野目字仲 11	563-1287		
おぎはら泌尿器と腎のクリニック	内、ひ、腎臓内科	// 黒岩字浜井場 16-1	572-7587		
さくらお子さまクリニック	小	// 黒岩字竹ノ内 11-1	572-6220		
蓬萊地区	菅野産婦人科医院	産婦、内	// 蓬萊町二丁目 1-11	548-2525	
	蓬萊東クリニック	人工透析内科、腎臓内科	// 蓬萊町八丁目 1-1	548-6601	
	内海メンタルクリニック	精	// 蓬萊町六丁目 2-12	547-3553	
	光が丘クリニック	内、外、リハ	// 田沢字木曾内入 24-3	572-4505	
清水地区	わたなべ内科	内、循内、呼内、アレ	福島市北沢又字川寒西 9-6	555-1171	
	御山内科クリニック	内、循環器内科、消化器内科	// 御山字仲ノ町 97-2	533-2101	
	ふくしま心臓と血管のクリニック	内、外、循環器内科、心外	// 御山字検田 60-1	563-3065	
	荒井胃腸科内科	内、胃	// 泉字泉川 3-1	558-2577	
	きたむら整形外科クリニック	整外、リハ	// 泉字大仏 20-1	557-8811	

地区名	名称	診療科目	住所	電話 市外局番 024	備考
清水地区	こじま小児科医院 福島第一病院	小 内、呼内、循、消化器内科、消化器外科、透析、アレ、外科、乳腺外科、腫瘍外科、頭頸部外科、心外、こう、整外、胃外科、腹部外科、胆のう外科、リウ、リハ、大腸外科、放、歯、麻、血液内科内、分泌内科、腎臓内科	// 南沢又字桜内 33-23 // 北沢又字成出 16-2	558-2231 557-5111	
	武田中央医院	内、消化器内科	// 泉字仲ノ町 14-13	559-1664	
	さかい眼科医院	眼	// 泉字式斗蒔 35-6	559-3800	
	ライフナビ脳と痛みと美容のクリニック	脳外、整外、外、美容皮膚科、リハ、内	// 御山字稻荷田 52-1	533-7771	
	上松川診療所	内、小、外、胃、リハ、放	// 北沢又字番匠田 5	558-1111	
	おだニコニコこどもクリニック	小	// 泉字式斗蒔 18-1	557-0415	
	いずみさとう内科	内、消、循	// 泉字清水内 18-1	563-7573	
	手塚クリニック	外、内、消化器内科、こう	// 御山字清水尻 51	535-0550	
ふくしまパンダ小児科	小	// 南沢又字館ノ内 66-2	572-4906		
	医療法人南沢又あんざいクリニック	脳外、内	// 南沢又字館ノ内 74-1	597-7718	
東部地区	岡部クリニック	内、外、整外、こう、胃	福島市岡部字前田 159-1	534-4856	
	かんの消化器科外科医院	消化器内科、外、内	// 山口字雷 20	533-3801	
	さとう日出夫整形外科	整外、リハ	// 岡部字中条 65	533-1433	
	酒井内科クリニック	内、呼、循、消、小	// 岡部字中条 82-1	531-1781	
瀬上地区	奥野胃腸科内科医院	耳い、内、胃、	福島市瀬上町字寺前 7	553-2658	
	穴戸医院	内、小、消化器内科	// 瀬上町字幸町 8	553-5010	
	イノモト医院耳鼻咽喉科	気管呼吸器耳い	// 瀬上町字四斗蒔 24-7	553-3185	
	せのうえ健康クリニック	内、胃腸内科、リハ、呼内	// 瀬上町字四斗蒔 1-6	554-5757	
	ふくしま木もれ日クリニック	内、小	// 瀬上町字行人堂 13-1	563-1860	
鎌田地区	ましこ眼科クリニック	眼	福島市丸子字芳堀 15-2	552-5335	
	桜ヶ丘病院	精、心内、内	// 丸子字上川原 28-73	553-1569	
	紺野整形外科	整外、リウ	// 丸子字漆方 6-10	553-3000	
	腎・泌尿器科クリニックさががみ	ひ、内、外	// 丸子字町頭 20-13	553-6911	
	大原医療センター	内、整外、リハ、精、心内	// 鎌田字中江 33	554-2001	
	後藤整形外科	整外、リハ	// 鎌田字門丈壇 10-10	554-2626	
	鎌田クリニック	内、精、心内	// 鎌田字舟戸前 25-1	554-6455	
	末永眼科医院	眼	// 鎌田字御仮家 73-4	554-6236	
	岩崎消化器科内科医院	消、内	// 丸子字沢目 33-3	554-5841	
		にいつま内科・循環器科クリニック	循、内	// 鎌田字一里塚 5-11	552-2844

地区名	名称	診療科目	住所	電話 市外局番 024	備考
鎌田地区	卸町クリニック	脳外、内、神内、外、リハ	福島市鎌田字卸町 8-2	553-1166	
	厚生会クリニック	内、消化器内科、循環器内科、外、整外、麻	// 鎌田字門丈壇 4-1	552-5111	
	スリープ呼吸器内科クリニック	内、呼内	// 鎌田字町東 2-9	572-7040	
	おおたけ内科・循環器クリニック	内、循、糖内	// 本内字東町 5-1	573-1127	
余目地区	ただき耳鼻咽喉科クリニック	耳い	福島市南矢野目字清水前31-1	555-1133	
	福島県労働保健センター 附属貴船診療所	内	// 冲高字北貴船 1-2	554-1133	
	みみ・はな・のどまついクリニック	耳い、小	// 南矢野目字上戸ノ内3-1	597-7543	
	野田循環器・消化器内科 外科クリニック	循環器内科、内、糖尿病 内、内分泌内科、消化 器内科、消化器外科、 乳腺外科、こう	// 北矢野目字原田 59-5	559-1133	
	いちかわクリニック	産婦、小	// 南矢野目字鼓田 6-1	554-0303	
	あすなろ南矢野目クリニック	内、胃腸内科、外	// 南矢野目字清水前34-16	555-5766	
	いわた整形外科	整外、リハ	// 南矢野目字荒屋敷53-8	555-1151	
	まつもと脳神経・内科クリニック	脳外、内、神内、外、リハ	// 南矢野目字道下35-10	557-1233	
	阿部循環器科・内科クリニック	内、呼内、循内、糖内	// 南矢野目字上戸ノ内10-5	573-9939	
	南やのめ皮膚科クリニック	皮	// 南矢野目字上戸ノ内7-7	572-5100	
笹谷地区	ささや産婦人科	産婦	福島市笹谷字才ノ神 17-1	557-1115	
	西條耳鼻咽喉科医院	耳い、気食	// 笹谷字中田 5-2	558-1344	
	いのまた整形外科	整外、リウ、リハ	// 笹谷字中谷地 13-4	555-1854	
	ふれあいクリニックさくらみず	内、消化器内科	// 笹谷字塗谷地 20-1	559-2664	
	桜水さかい眼科	眼	// 笹谷字塗谷地 37-3	558-7555	
	高野医院内科消化器内科	内、消化器内科	// 笹谷字寺町 14-3	573-9863	
大笹生地区	池田皮膚科クリニック福島院	皮	// 笹谷字稲場 34-9	573-1800	
大笹生地区	生愛会中央医療クリニック	内、整外、歯、歯外、神 内、リハ	福島市大笹生字向平 6-1	555-5963	
立子山地区	村上病院	精、心内、内	福島市立子山字北浦 3	597-2124	
吉井田地区	いそめこどもクリニック	小、アレ	福島市吉倉字八幡 35-1	545-2757	
	福島中央病院	内、呼、循、アレ、放、消	// 吉倉字谷地 52	546-4911	
	ながおさ整形外科	整外、リハ	// 吉倉字八幡 8-1	544-1852	
	はな・みみ・のどりょうクリニック	耳い、アレ	// 仁井田字下川原 43-14	573-6733	
	福島南病院	循、内、外、心外、ひ、 消、血液内科	// 方木田字辻の内 3-5	546-1221	
	福島県保健衛生協会総合健診センター	婦、内、放	// 方木田字水戸内 16-5	546-3533	
	みやざき内科循環器科クリニック	内、循	// 八木田字中島 54-2	544-2622	
	斎藤皮膚科クリニック	皮	// 八木田字井戸上 89-1	544-6866	
さとうクリニック内科・消化器内科	内、消化器内科	福島市方木田字中屋敷 1-1	545-6111		

地区名	名称	診療科目	住所	電話 市外局番 024	備考
	福島病理研究所	病理	福島市八木田字榎内 13-12	597-6770	
	みなも在宅クリニック	内、外、小	// 八木田字井戸上 91-6		
西地区	さくら内科・循環器科医院	内、循、呼、消	福島市上名倉字吉前 39-1	593-0611	
飯坂地区	池田医院	内、腎臓内科、 循環器内科	福島市飯坂町字若葉町 5-1	542-4084	
	村島医院	こう、胃腸内科、内、外	// 飯坂町字東堀切 8	542-2131	
	福島県農協会館診療所	内、外	// 飯坂町平野字三枚長1-1 JA 福島ビル 1F	554-3482	
	本田内科医院	内、呼、消、循	// 飯坂町平野字東原42-12	542-0666	
	茂庭診療所	内、外、整外、皮、ひ	// 飯坂町茂庭字西川原87	596-1019	
	さいとう医院	内、消化器内科	// 飯坂町湯野字浦湊2-8	542-3030	
	ながさわ整形外科	整外	// 飯坂町平野字原東50-1	543-1102	
	いがらし内科・消化器内科クリニック	内、消化器内科、呼内、 リウ	// 飯坂町平野字道下9-7	597-8690	
	三河台内科中野出張診療所	内	// 飯坂町中野字栃窪 44	534-7832	
荒井地区	あらいクリニック	外、内、こう	福島市荒井字弁天前 17-1	593-1020	
	南東北福島病院	脳外、循、外、内、整外、 呼、リハ、脳内、消、ひ、 心外、形外、麻、こう、 皮、放、歯、救急、歯外	// 荒井北三丁目 1-13	593-5100	
大波地区	富士病院	精、内、歯	福島市大波字熊野山 1	588-1011	
松川地区	福島県立医科大学附属病院	(総合)	福島市光が丘 1	547-1111	
	松川中央医院	内、小、消	// 松川町字土腐 8	567-3355	
	むらおか内科・糖尿病内科・ 耳鼻咽喉科クリニック	内、耳い、 糖尿病内科、腎臓内科	// 松川町字天王原 89	567-2244	
	すずきクリニック	内、胃、外、整外、こう、 リハ、皮	// 松川町字桜内 7-2	567-2661	
	松川クリニック	内、リハ	// 松川町沼袋字北原84-11	537-2055	
	PFC JAPAN CLINIC 福島	ひ、内	// 松川町浅川字上幸道7-1	597-8611	
信夫地区	済生会福島総合病院	内、消、循、呼、精、神、 外、整外、形外、ひ、眼、 産婦、耳い、麻、放	福島市大森字下原田 25	544-5171	
	しのぶ病院	内、整外、呼内、放、リウ、 リハ、循環器内科、腎臓 内科、消化器内科	// 大森字高畑 31-1	546-3311	
	あづま脳神経外科病院	脳外、神内、内、リハ、 精、循環器内科、消化器 内科、外、麻	// 大森字柳下 16-1	546-3911	
	板倉病院	精、心内、内、神	// 成川字下畑 26-1	545-3741	
	東日本診療所	内	// 成川字台 28-1	545-5801	
	本田クリニック産科婦人科	産、婦	// 大森字赤沢 97-6	545-3500	

地区名	名称	診療科目	住所	電話 市外局番 024	備考
信夫地区	わたなべクリニック	内、消化器内科、呼内、アレ	福島市成川字神崎 40-1	593-3172	
	南福島クリニック	内、リウ、消化器内科	// 永井川字壇ノ腰10-3	546-4016	
	もり皮膚科小児科医院	皮、小	// 大森字丑子内 58-5	545-3268	
	おひさま子供クリニック	小	// 大森字城ノ内 24-10	544-1581	
	さとう眼科	眼	// 大森字島ノ内 69-17	544-6833	
	大森中央泌尿器科・内科・外科クリニック	ひ、内、外	// 大森字街道下 70-2	546-3725	
	おおもり内科・循環器科クリニック	内、循内	// 大森字埸 79-1	544-0577	
	くどう内科・糖尿病クリニック	内、糖尿病内科、内分泌内科	// 大森字館ノ内 74-1	563-1061	
	ぼのキッズクリニック	小、内	// 大森字埸 91	597-6988	
吾妻地区	本間内科	内、消化器内科、糖尿病内科、循環器内科	福島市笹木野字小針尻20-5	536-0063	
	iひふ・大腸 いがり弘之 由美子クリニック	皮、胃腸内科、大腸内科、内、整外、リハ	// 笹木野字中西裏18-5	558-2323	
	福島西部病院	内、呼内、消化器内科、消化器外科、循、小、外、心外、整外、小外、こう、ひ、婦、リハ、放、歯、歯外、血液内科、糖尿病内科、乳腺外科、内分泌代謝内科	// 東中央三丁目 15	533-2121	
	しぎはらクリニック	内、麻、整外、形外、アレ、美外	// 八島田字勝口 37	555-3331	
	待井内科糖尿病内科クリニック	内、循、糖尿病内科、神内	// 南中央一丁目 70	533-5578	
	田島整形外科	整外、リハ、リウ、内	// 西中央一丁目 12-2	533-6651	
	南中央眼科クリニック	眼	// 南中央一丁目 67-2	536-3421	
	きっかわ皮膚科	皮、アレ	// 南中央一丁目 65-9	536-0008	
	笹木野みやけ内科外科	内、循、呼、外、消、整外、こう、リハ	// 笹木野字中小屋16-2	559-1511	
	てらだクリニック	婦、内、整外、皮	// 八島田字下干損田4-1	559-3101	
	上野寺内科・呼吸器内科クリニック	呼内、内、アレ、消化器内科	// 上野寺字西原 9-1	592-2111	
	かわかみ整形外科クリニック	整外、リハ、形外、リウ	// 東中央三丁目 7-1	563-3555	
いがり整形外科スポーツクリニック	整外、リハ	// 笹木野字中西裏19-26	573-1235		
飯野地区	生協いいの診療所	内	福島市飯野町字後川 27-2	562-4120	
	斎藤医院	内、循、胃	// 飯野町字町 81	562-2026	

産 院 一 覧

(保健総務課)

名 称	診 療 科 目	住 所	電 話 市外局番 024	備 考
福島県立医科大学附属病院	(総合)	福島市光が丘 1	547-1111(代)	
大原総合病院	(総合)	// 上町 6-1	526-0300	
明治病院	産婦、小	// 北町 2-40	521-0805	
福島赤十字病院	(総合)	// 八島町 7-7	534-6101	
済生会福島総合病院	(総合)	// 大森字下原田 25	544-5171	
ささや産婦人科	産婦	// 笹谷字才ノ神 17-1	557-1115	
新妻産婦人科	産、婦、小、美外	// 陣場町 9-18	533-1103	
本田クリニック産科婦人科	産、婦	// 大森字赤沢 97-6	545-3500	
いちかわクリニック	産婦、小	// 南矢野目字鼓田 6-1	554-0303	
菅野産婦人科医院	産婦、内	// 蓬萊町二丁目 1-11	548-2525	
アートクリニック産婦人科	産婦	// 栄町 6-1 エスタビル 12F	523-1132	
大川レディースクリニック	産婦、内	// 鳥谷野字天神 3-11	545-8883	
やざわみほレディースクリニック	産婦	// 森合字高野 1-23	573-5881	

人工透析医療機関一覧

「福島県ホームページより 2025. 4. 1 現在」一部改(保健総務課)

医療機関名称	郵便番号	住 所	電話番号 市外局番 024
佐久間内科	960-8032	福島市陣場町 4-8	521-1800
福島腎泌尿器クリニック	960-8003	福島市森合字屋敷下 36-1	557-1815
大原総合病院	960-8611	福島市上町 6-1	526-0300
済生会福島総合病院	960-1101	福島市大森字下原田 25	544-5171
福島第一病院	960-8251	福島市北沢又字成出 16-2	557-5111
わたり病院	960-8141	福島市渡利字中江町 34	521-2056
しのぶ病院 (透析 休止中)	960-1101	福島市大森字高畑 31-1	546-3311
福島寿光会病院	960-8102	福島市北町 1-40	521-1370
さとう内科医院	960-8104	福島市豊田町 4-12	523-4511
本田内科医院	960-0231	福島市飯坂町平野字東原 42-12	542-0666
横田泌尿器科	960-8055	福島市野田町 6-6-13	533-9388
福島県立医科大学附属病院	960-1295	福島市光が丘 1	547-1111
蓬萊東クリニック	960-8157	福島市蓬萊町八丁目 1-1	548-6601
福島南病院	960-8163	福島市方木田字辻ノ内 3-5	546-1221
おぎはら泌尿器と腎のクリニック	960-8153	福島市黒岩字浜井場 16-1	572-7587
PFC JAPAN CLINIC 福島	960-1245	福島市松川町浅川字上幸道 7-1	597-8611
福島セントラルクリニック	960-8044	福島市早稲町 8-22	522-7701
上保原内科	960-0684	伊達市保原町上保原字大木田 8-1	024-575-3800
公立藤田総合病院	969-1793	伊達郡国見町塚野目字三本木 14	024-585-2121
済生会川俣病院	960-1406	伊達郡川俣町大字鶴沢字川端 2-4	024-566-2323
二本松病院	964-0871	二本松市成田町 1-553	0243-23-1231
柘記念病院	964-0867	二本松市住吉 100	0243-22-3100
谷病院	969-1195	本宮市本宮字南町裡 149	0243-33-2721

清掃運搬用車両等

(ごみ政策課)

○市の清掃運搬用

(令和7年4月1日現在)

特殊運搬車						運搬トラック					
委託車		許可業者所有		合計		委託車		許可業者所有		合計	
台数	積載量	台数	積載量	台数	積載量	台数	積載量	台数	積載量	台数	積載量
57	136.75 t	98	221.73 t	155	358.48 t	6	17.00 t	45	113.60 t	51	130.6 t

○し尿運搬車

バキューム車					
市所有		許可業者所有		合計	
台数	積載量	台数	積載量	台数	積載量
0	0kl	22	71.20kl	22	71.20kl

清掃用施設・設備

(ごみ政策課)

(1)ごみ処理施設

事業主体名	施設名	所在地	電話 (市外局番) 024	処理 方式	処理能力 (t/日)	竣工 年月	6年度年間処理実績 (t/年)	余熱利用	工事施工者	備考
福島市	あぶくまクリーンセンター	福島市渡利字梅ノ木畑1-1	531-6662	全連	240	S63.2	27,449	発電 蒸気	三菱重工業(株)	
〃	あらかわクリーンセンター	福島市仁井田字北原1-1	545-4363	全連	220	H20.8	55,682	発電 湯	(株)荏原製作所	

(2)粗大ごみ・資源化処理施設

事業主体名	施設名	所在地	電話 (市外局番) 024	処理 方式	処理能力 (t/日)	処理対象物	竣工 年月	6年度処理実績 (t/年)	工事施工者	備考
福島市	あぶくまクリーンセンター資源化工場	福島市渡利字梅ノ木畑1-1	531-6662	選別・梱包・保管	10 (1系列)	資	H16.3	1,522	三菱レイヨン・エンジニアリング(株)	

事業主体名	施設名	所在地	電話 (市外局番) 024	処理 方式	処理能力 (t/5h)	処理対象物	竣工 年月	6年度処理実績 (t/年)	工事施工者	備考
福島市	あらかわクリーンセンター資源化工場	福島市仁井田字北原1-1	545-4363	粉碎・資源化	102	粗、不、資	H11.3	7,936	川崎重工業(株)	

(3)し尿処理施設

事業主体名	施設名	所在地	電話 (市外局番) 024	処理 方式	処理能力 (kl/日)	竣工 年月	6年度処理実績 (kl/年)		工事施工者	備考
							し尿	浄化槽汚泥		
福島市	福島市衛生処理場	福島市堀河町9-20	533-5338 (委託先)	標準 脱窒素	145	S53.3	5,768	36,274	荏原インフィルコ(株)	R5 処理方式改造

公共的団体一覧

1 農業協同組合（ふくしま未来農業協同組合支店等）

（農業企画課）

名 称	所 在 地	電 話	名 称	所 在 地	電 話
本 店	北矢野目字原田東 1-1	554-5500	福島南支店	成川字石田 71	546-4302
清 水 支 店	泉字掘ノ内 6-2	557-2301	飯 坂 支 店	飯坂町平野字西海枝 4	542-4261
北 信 支 店	鎌田字久保田 21-3	552-6700	野 田 支 店	笹木野字水口 1-3	557-3141
渡 利 支 店	渡利字舟場 23	521-1731	松 川 支 店	松川町字市坂 13	567-2014
福島東部支店	岡部字当木前 1-3	534-2969	川 俣 支 店※	伊達郡川俣町大字鶴沢字鶴東 35	565-2166
すぎのめ支店	伏拝字台田 1	546-2677	JAビル出張所	飯坂町平野字三枚長 1-1	554-3540

（市外局番 024）

※令和 6 年 2 月 24 日 飯野支店統合

2 日本赤十字社福島県支部 地域赤十字奉仕団等

（共生社会推進課）

名 称	連 絡 先 住 所	電 話
日本赤十字社福島県支部	永井川字北原田 17	545-7996
平野赤十字奉仕団	飯坂町字銀杏 6-11 飯坂支所内	542-2111
飯坂赤十字奉仕団	飯坂町字銀杏 6-11 飯坂支所内	542-2111
湯野赤十字奉仕団	飯坂町字銀杏 6-11 飯坂支所内	542-2111
福島希望赤十字奉仕団	泉字扇田 9 清水支所内	557-2388
吉井田赤十字奉仕団	仁井田字西下川原 1-1 吉井田支所内	546-3469
飯野町赤十字奉仕団	飯野町字後川 10-2 飯野支所内	562-2111

（市外局番 024）

3 女性団体

（連絡協議会・連合会）

番号	団 体 名	会 員	担 当
1	ふくしま市女性団体連絡協議会	12 団体	男女共同参画センター
2	福島市婦人団体連絡協議会	7 団体	生涯学習課
3	清水地区女性団体連絡協議会	13 団体	//
4	東部地区女性団体連絡協議会	6 団体	//
5	飯坂方部女性団体連絡協議会	12 団体	//
6	福島市交通安全母の会連絡協議会	34 団体	生活課
7	JAふくしま未来女性部	-	-
8	福島地区生活研究グループ連絡協議会	5 グループ	県北農林事務所

4 青少年団体

(ボーイスカウト・ガールスカウト)

(生涯学習課)

番号	団体名	加盟団体	会員総数
1	B. S. 福島地区協議会	3	89
2	G. S. 福島地区協議会	3	48

(子ども会育成会)

(生涯学習課)

番号	団体名	参加少年会育成会	合計
1	福島市子ども会育成会連合会	63 団体	2,500 人

(その他)

番号	団体名	住所	電話	会員数等	担当
1	福島青年会議所	大町2-5	521-1635	61名	—
2	福島市ボランティア 連絡協議会	森合町10-1 (市社会福祉協議会内)	533-2821	15 団体 829 名	—
3	福島地区BBS会	狐塚17 (福島保護観察所内)	534-2246	25名	共生社会推進課
4	福島市民生児童 委員協議会	森合町10-1 (市社会福祉協議会内)	553-8877	26 協議会 594 名	
5	福島市幼少年女性 防火委員会	天神町14-25 (市消防本部予防課内)	534-9103	40 組織 3,377 名	消防本部 予防課
6	岡山小学校緑の少年団	山口字上中田43 (岡山小学校内)	534-2195	22名	農林整備課
7	荒井緑の少年団	荒井字北三丁目7-4 (荒井小学校内)	593-1008	65名	
8	佐原小学校緑の少年団	佐原字田中前24 (佐原小学校内)	593-2014	14名	
9	さくら緑の少年団	上名倉字大光内1 (佐倉小学校内)	593-1003	78名	

(市外局番 024)

5 女性防火クラブ (消防本部予防課)

番号	団体名
1	信夫女性防火クラブ
2	松川町女性防火クラブ
3	野田女性防火クラブ
4	大波女性防火クラブ
5	森合女性防火クラブ
6	飯野町女性防火クラブ

水防倉庫並びに備蓄資材一覧表

(消防本部消防総務課)

(1) 福島市水防倉庫

(令和7年4月1日現在)

設置年度	設置河川名	倉庫名	所在地			倉庫床面積 ㎡	摘要
			地区名	地番			
平26	摺上川	東湯野水防倉庫	飯坂町東湯野	堰下	14-1	13.25	13分団2部屯所車庫と合築 38分団2部屯所車庫と合築 39分団2部屯所車庫敷地内 17分団2部屯所車庫と合築 南町集会所と合築
昭53	〃	瀬上 〃	瀬上町	穴田	15-5	6.65	
平6	〃	茂庭 〃	飯坂町茂庭	宮沢口	9-1	12.96	
平8	〃	余目 〃	宮代	瘤石	37-6	13.24	
平5	須川	庭塚 〃	在庭坂	南原	19-2	15.91	
平19	荒川	水保 〃	庄野	堂田南	13-1	9.12	
昭57	〃	仁井田 〃	仁井田	北原	8-1	19.87	
昭46	〃	荒井 〃	荒井	高土手	8-17	14.37	
平9	〃	佐倉 〃	上名倉	玉ノ木	39-2	13.24	
昭51	水原川	水原 〃	松川町水原	石内	78-1	9.73	
平4	阿武隈川	南町 〃	南町		330-5	42.84	
平13	〃	堀切川 〃	渡利	八幡町	64-1	22.77	

(2) 備蓄器材・資材

(令和7年4月1日現在)

品目	備蓄器材				備蓄資材					
	両ツル (丁)	唐鍬 (丁)	掛矢 (丁) (大ハンマー含)	スコップ (丁)	土のう袋 (枚)	玉縄 (束)	ビニール シート (枚)	杭木 (本)	鉄線 (kg)	大型 土のう (袋)
東湯野	5	5	10	30	3,000	30	40	40	150	50
余目	5	10	10	30	4,000	40	50	80	100	
瀬上	5	5	5	20	3,000	30	40	20	100	
茂庭	5	5	5	20	3,000	30	40	30	100	50
庭塚	5	5	10	20	5,000	20	40	100	300	50
荒井	5	5	5	20	4,000	40	50	200	150	
佐倉	10	10	10	40	5,000	40	40	60	100	50
水原	5	5	5	50	4,000	40	40	300	100	50
水保	5	5	10	30	4,000	30	40	200	100	
仁井田	5	5	10	30	4,000	40	40	250	250	50
南町	20	20	20	80	13,000	150	200	250	200	200
堀切川	5	5	5	20	5,000	30	60	60	100	50
合計	80	85	105	390	57,000	520	680	1,590	1,750	550

(令和7年4月1日現在)

(3) 水防倉庫以外の備蓄

署 所 名	予備土のう (袋)	備蓄土のう 袋(枚)	署 所 名	予備土のう (袋)
福島消防署	700	1,000	信夫支所	70
福島消防署 清水分署	250	800	東部支所	120
福島消防署 西出張所	350	800	北信支所	230
飯坂消防署	800	1,000	西支所	600
飯坂消防署 東出張所	500	800	飯坂支所	570
福島南消防署	400	1,000	松川支所	170
福島南消防署 信夫分署	300	800	吾妻支所	450
福島南消防署 杉妻出張所	500	800	飯野支所	60
			渡利学習センター	480
			南町排水機場	3,000
			郷野目雨水ポンプ場	200
水防用山砂置場(新幹線高架下)				
御山字中屋敷地内		10m ³		
伏拝字沖地内		10m ³		
計		20m ³		

車両資機材等の保有状況

(管財課・水道総務課・道路保全課)

1 車両

(令和7年9月1日現在)

種 別	市 (消防本部を除く)	水 道 局	合 計
貨物自動車	12	－	12
マイクロバス	5	－	5
乗用自動車	30	2	32
小型貨物自動車(バン含)	76	17	93
特種用途自動車	9	6	15
特殊自動車	9	－	9
軽自動車(貨物)	101	17	118
〃(乗用)	54	1	55

2 建設機械

(令和7年9月1日現在)

種 別	市 (道路維持補修センター)	水 道 局	合 計
ダンプトラック	7(4t:1、 2t:6)	－	8
トラック	3	1(1.5t)	4
グレーダー	3	－	3
タイヤドーザー	6	－	6
凍結防止剤散布車	1	－	1
ロードスweeper	1	－	1
散水車	1	－	1
移動式クレーン車	1(2t)		1

福島市の文化財

(文化振興課)

(1) 市指定文化財(無形民俗文化財を除く)

(令和7年8月1日現在)

種 別	名 称	所 在 地	所有者(管理者)
天 然 記 念 物	茂田沼のリアカガ 珪生息地	土湯温泉町字堤ヶ平地内	阿 部 幹 郎
〃	茶屋の桜	渡利字鍛冶ヶ原 32 番地の口号	本 田 郁 子
〃	瑞龍の松	渡利字東土入 12 番地	瑞 龍 寺
史跡および名勝	文知摺観音	山口字文字摺 70 番地	普 門 院
天 然 記 念 物	愛宕神社のヒイラギ	笹谷字下横堀 95 番地	愛 宕 神 社
〃	福島稲荷神社のハルニレ	宮町 1 番 29 号	福 島 稲 荷 神 社
史跡および名勝	岩谷観音	石田 26 番地	観 音 寺
天 然 記 念 物	叭内の大カヤ	荒井字叭内 25 番地の 2	阿 部 和 永 治
〃	医王寺のシラカシ	飯坂町平野字寺前 45 番地	医 王 寺
史跡および名勝	黒岩虚空蔵および満願寺	黒岩字上ノ町 43 番地	満 願 寺
天 然 記 念 物	白鳥神社の大杉	飯坂町茂庭字中茂庭 133 番地	白 鳥 神 社
有 形 文 化 財	両界曼荼羅 (金剛界及び胎蔵界) 2 幅	清明町 6 番 17 号	真 淨 院
〃	木造聖観音菩薩立像 1 躯	大森字北館	円 通 寺
〃	木造阿弥陀如来坐像 1 躯	成川字仲ノ内 19 番地	薬 師 堂
〃	木造阿弥陀如来立像 1 躯	松山町 39 番地の 1 (福島市郷土史料室内)	福 島 市
天 然 記 念 物	上野寺の大ハリギリ	上野寺字荒古屋 61 番地	紺 野 通 雄
〃	慈徳寺の種まき桜	佐原字寺前 9 番地	慈 徳 寺
〃	土船の忍びの松	土船字中原 21 番地	梅 津 司
〃	清水観音の大モミ	町庭坂字上清水 40 番地の 1	清 水 寺
〃	宮代の大カヤ	宮代字北口 17 番地	斎 藤 義 昭
〃	古館の大ケヤキ	飯坂町平野字古館 42 番地	稲 荷 神 社
〃	安楽寺の大王松	大笹生字下ノ寺 17 番地	安 楽 寺
有 形 文 化 財	木造大日如来坐像 1 躯	大町 2 番 30 号	到 岸 寺
〃	木造三面大黒天坐像 1 躯	飯坂町平野字六角 2 番地	石 川 邦 俊
〃	木造聖観音菩薩立像 1 躯	春日町 14 番 52 号	慈 恩 寺
〃	木造如意輪観音坐像 1 躯	御山字西坂 8 番地	薬 王 寺
〃	旧祓川橋 1 基	駒山地内池中島(駒山公園内)	福 島 市
天 然 記 念 物	嶽駒神社馬場の桜並木	北沢又字稲荷地内	嶽 駒 神 社
有 形 民 俗 文 化 財	福島藩主歴代奉納絵馬 28 枚	小倉寺字拾石 7 番地ほか	大 蔵 寺 ほか
有 形 文 化 財	上鳥渡の観音寺「輪蔵」	上鳥渡字観音寺 7 番地	観 音 寺
〃	香積寺の石造供養塔群 8 基	飯坂町平野字上台 28 番地	香 積 寺
〃	城裏口の石造供養塔 1 基	山田字丸山 3 番地の 4	信夫地区史跡保存会

種 別	名 称	所 在 地	所有者(管理者)
有 形 文 化 財	石母田供養石塔模刻(木製) 1基	瀬上町字本町17番地	台 巖 寺
有 形 文 化 財	木造薬師如来坐像 1 軀	下鳥渡字寺東17番地	陽 泉 寺
史跡および名勝	木造宝冠釈迦如来坐像 1 軀	鳥谷野字館32番地	永 京 寺
有 形 文 化 財	陽林寺	小田字位作山13番地	陽 林 寺
有 形 文 化 財	飯坂八幡神社社殿 (本殿・拝殿・幣殿)	飯坂町字八幡6番地	八 幡 神 社
有 形 文 化 財	旧小野家住宅 1 棟	上名倉字大石前地内(民家園内)	福 島 市
有 形 文 化 財	旧笥家宿店 1 棟	〃 (〃)	〃
有 形 文 化 財	旧渡辺家住宅 1 棟	〃 (〃)	〃
有 形 文 化 財	旧佐久間家板倉 1 棟	〃 (〃)	〃
有 形 文 化 財	元客自軒旧東棟及び旧北棟 各 1 棟	〃 (〃)	〃
有 形 文 化 財	月ノ輪山1号墳出土品一括	北矢野目字檀ノ腰6番地の4 (文化財調査室内)	〃
有 形 文 化 財	勝口前畑遺跡出土品 一括	〃 (〃)	〃
有 形 文 化 財	旧日本電気計器検定所福島 試験所社屋 1 棟	森合町11番36号	〃
有 形 文 化 財	旧馬場家住宅 1 棟	上名倉字大石前地内(民家園内)	〃
有 形 文 化 財	木地鞍(附)極書、添状	飯坂町平野字寺前45番地	医 王 寺
有 形 文 化 財	大蔵寺観音堂奥之院 (附)元、同院内据付の須弥 壇、棟札	小倉寺字拾石7番地	大 蔵 寺
有 形 文 化 財	板倉神社所蔵資料ならびに 什物 102 点	松山町39番1号 (福島市郷土史料室内)	板倉神社(福島市)
有 形 文 化 財	木造聖徳太子立像 1 軀	土湯温泉町字上ノ町76番地	興 徳 寺
有 形 文 化 財	旧堀切家米蔵(通称十間蔵) (附)棟札、百姓溜	飯坂町字東滝ノ町16番	福 島 市
有 形 文 化 財	吉倉八幡神社本殿壁面彫刻 (南面彫刻、西面彫刻、北面彫刻) 3面	吉倉字八幡33番地	八 幡 神 社
有 形 文 化 財	五大院の仏像 36 軀	飯野町字町78番地	観 音 寺
有 形 文 化 財	龍禅子揮毫條幅 2 幅	飯野町字後川10番地の2(飯野支所内)	福 島 市
有 形 文 化 財	関家文書 3 通	松山町39番地の1 (福島市郷土史料室内)	福 島 市
史 跡	苧松田城跡	飯野町字館18番地の1ほか	関 健 一
名 勝	千貫森	飯野町青木字小手神森1番地の1ほか	青 木 財 産 区
名 勝	一貫森	飯野町青木字下日ノ倉5番地の9ほか	共 有 地
有 形 文 化 財	源三郎内供養塔 1 基	飯野町明治字西源三郎内26番地	東 光 寺
有 形 文 化 財	住吉神社の三十六歌仙 36 幅	飯野町大久保字南町33番地ほか	住 吉 神 社
有 形 文 化 財	小手神森の風神・雷神 2 軀	飯野町青木字小手神森179番地	小手神社奉賛会
有 形 文 化 財	明治竹ノ花の五輪塔 2 基	飯野町明治字竹ノ花58番地	高 荒 よ し い
有 形 文 化 財	鍛冶合内の宝篋印塔 1 基	飯野町明治字西鍛冶合内15番地	斎 藤 武 男

種 別	名 称	所 在 地	所有者（管理者）
史 跡	岩塚	飯野町青木字岩塚8番地及び9番地の5	柴田徳治、松本博紀
有 形 文 化 財	清水山神社 1棟	飯野町大久保字向山後山8番地	古 関 要 次
有 形 文 化 財	高荒芳洲作・天岩屋戸図絵馬 1面	飯野町字西宮平 138番地	大 宮 神 社
〃	木造如来形坐像 1軀	飯野町青木字戸ノ入 68番地	妙 泉 寺
有 形 民 俗 文 化 財	河野松右衛門像 1幅	飯野町字東鎮石内 15番地	河 野 榮 吉
〃	橋本トメ像 1幅	飯野町明治字西鍛冶合内 38番地	橋 本 昌 信
〃	飯野町内和算算額 4面 (大宮神社算額 1面) (水雲神社算額 1面) (赤岩稻荷神社算額 1面) (棚屋敷地藏堂算額 1面)	飯野町字西宮平 138番地 飯野町大久保字日向8番地 飯野町大久保字赤岩山 10番地 飯野町明治字鍛冶屋 22番地	大 宮 神 社 水 雲 神 社 赤 岩 神 社 明治第5区農事組合
有 形 文 化 財	岡島鹿島神社の瑞花双鳳八稜鏡	岡島字竹ノ内 63番地	鹿 島 神 社

(2) 国、県指定文化財一覧（重要無形民俗文化財を除く）

指定別	種 別	名 称	所 在 地	所有者（管理者）
国	重要文化財（工）	鍍金金剛鈴、金剛杵 2個	清明町6番17号	真 浄 院
〃	〃（彫）	木造千手観音立像 1軀	小倉寺字拾石7番地	大 蔵 寺
〃	〃（彫）	木造釈迦如来坐像 1軀	下鳥渡字寺東 17番地	陽 泉 寺
〃	〃（考）	陶製経筒 1口	飯坂町字天王寺 12番地	天 王 寺
〃	〃（考）	土偶 1軀	岡島字宮田 78番地 (じょーもぴあ宮畑内)	福 島 市
〃	〃（建）	旧広瀬座 1棟	上名倉字大石前地内（民家園内）	福 島 市
〃	史 跡	鮎滝渡船場跡	立子山字船場・川前地内	国土交通省（福島市）
〃	〃	下鳥渡供養石塔	下鳥渡字寺東 30番地	陽泉寺（福島市）
〃	〃	宮畑遺跡	岡島字宮畑地内ほか	福 島 市
〃	〃	和台遺跡	飯野町明治字南和台1番地の6ほか	福島県ほか（福島市）
〃	天 然 記 念 物	吾妻山ヤエハクサンシャクナゲ自生地	町庭坂地内	国有ほか（福島市）
〃	〃	ヤマネ	地域を定めず指定	
〃	特別天然記念物	カモシカ	地域を定めず指定	
県	重要文化財（工）	鍍金装笈 1背	飯坂町平野字寺前 45番地	医 王 寺
〃	〃（彫）	大蔵寺の仏像 26軀	小倉寺字拾石7番地ほか	大 蔵 寺
〃	〃（彫）	木造菩薩立像 1軀	立子山字鮎滝 42番地	村 上 敦 浩
〃	〃（彫）	木造阿弥陀如来坐像 1軀	松川町字町裏 35番地	西 光 寺
〃	名勝および天然記念物	阿武隈峡	渡利、杉妻、立子山、松川町 金沢・浅川	国土交通省（福島県）
〃	天 然 記 念 物	穴原第三紀漣痕	飯坂町湯野字角門下地内	国土交通省（福島市）
〃	重要文化財（考）	和台遺跡出土人体文土器 及び狩猟文土器 2箇	北矢野目字檀ノ腰 6番地の4 (文化財調査室内)	福 島 市 (文化財調査室)

指定別	種 別	名 称	所 在 地	所有者(管理者)
県	史 跡	湯野西原廃寺跡	飯坂町湯野字堂跡地内	福 島 市
〃	重要文化財(工)	太刀銘備州長船住元重 (附)衛府太刀拵 1口	宮下町6番4号	佐 藤 史 郎
〃	〃 (考)	大仏城跡出土宝塔 1基	杉妻町2番16号	福 島 県
〃	〃 (考)	医王寺の石造供養石塔群	飯坂町平野字寺前38番地	医 王 寺
〃	〃 (考)	仙台内前遺跡出土品 一括	北矢野目字檀ノ腰6番地の4 (文化財調査室内)	福 島 市 (文化財調査室)
〃	史 跡	飯野白山住居跡	飯野町字白山7番地ほか	大内俊勝ほか
〃	重要文化財(彫)	木造聖観音菩薩立像 1軀	小倉寺字拾石7番地	大 蔵 寺
〃	〃 (歴)	陸奥国信夫伊達惣檢地高 絵図屏風 1双	春日町5番54号 (福島県歴史資料館内)	松 本 笙 子
〃	〃 (建)	旧安洞院多宝塔 1棟	山口字文字摺70番地	普 門 院
〃	〃 (〃)	旧奈良輪家住宅 1棟	上名倉字大石前地内(民家園内)	福 島 市
〃	〃 (〃)	旧菅野家住宅 1棟	〃 (〃)	〃
〃	〃 (〃)	旧阿部家住宅 1棟	〃 (〃)	〃
〃	〃 (歴)	陽林寺文書 3通 (附)陽林寺開祖盛南舜奘 大和尚行状 1巻	小田字位作山13番地	陽 林 寺
〃	重要文化財(歴)	福島県の地籍図帳、地籍 帳、丈量帳 1括	春日町5番54号 (福島県歴史資料館内)	福 島 県
〃	〃 (〃)	阿武隈川舟運図 1巻 (附)附箋 9枚	松山町39番地の1 (福島市郷土史料室内)	福 島 市
〃	重要有形民俗文化財	金沢の羽山ごもり託宣記 録 130冊	松川町金沢字宮ノ前43番地	半 沢 康 浩
〃	天 然 記 念 物	安達太良山ヤエハクサン シャクナゲ自生地	土湯温泉町字猪ノ倉地内	国 土 交 通 省 (福島森林管理署)
〃	重要有形民俗文化財	旧広瀬座芝居用具 470点	庄野字一本柳1番地の10	福 島 市

(3) 国登録文化財

種 別	名 称	所 在 地	所有者(管理者)
有 形 文 化 財	花水館奥の間(御殿) 1棟	飯坂町字西滝ノ町21番地	(株) 聚 楽
〃	なかむらや旅館本館 1棟	飯坂町字湯沢18番地	阿 部 寛
〃	なかむらや旅館新館 1棟	〃	〃
〃	地蔵原堰堤 1基	佐原字西手城森～荒井字地蔵原	国 土 交 通 省
〃	荒川第1堰堤 1基	土湯温泉町字天沼	〃
〃	荒川第2堰堤 1基	土湯温泉町字油畑	〃
〃	荒川第3堰堤 1基	土湯温泉町字沢折場	〃
〃	荒川第5堰堤 1基	土湯温泉町字天沼	〃
〃	荒川第6堰堤 1基	土湯温泉町字上川原	〃
〃	荒川第7堰堤 1基	土湯温泉町字休場	〃

種 別	名 称	所 在 地	所有者(管理者)
有形文化財	荒川第8堰堤 1基	土湯温泉町字休場	//
//	川上第1堰堤 1基	土湯温泉町字川上	//
//	荒川第4床固工 1基	上名倉字大石前～字玉後	//
//	東鴉川第1堰堤 1基	土湯温泉町字上の町	//
//	東鴉川第3堰堤 1基	土湯温泉町字館腰	//
//	東鴉川第4堰堤 1基	土湯温泉町字猪倉山	//
//	塩の川第1堤堰 1基	土湯温泉町字日向	//
//	塩の川第4堤堰 1基	//	//
//	阿部家住宅主屋 1棟	笹木野字萱場 24番地の1ほか	阿 部 泰 博
//	阿部家住宅離れ座敷 1棟	//	//
//	阿部家住宅上座敷 1棟	//	//
//	阿部家住宅前の蔵 1棟	//	//
//	阿部家住宅蚕蔵 1棟	//	//
//	阿部家住宅石蔵 1棟	//	//
//	阿部家住宅味噌蔵 1棟	//	//
//	阿部家住宅煉瓦蔵 1棟	//	//
//	阿部家住宅文庫蔵 1棟	//	//
//	瀬上嶋貫本家住宅主屋 1棟	瀬上町字本町 90番地の2ほか	島 貫 裕 行
//	瀬上嶋貫本家住宅離れ 1棟	//	//
//	瀬上嶋貫本家住宅文庫蔵 1棟	瀬上町字本町 90番地の8	//
//	瀬上嶋貫本家住宅表門 1棟	//	//
//	瀬上嶋貫本家住宅門及び土塀 1棟	瀬上字本町 90番地の4	//
//	佐藤家住宅主屋 1棟	泉字清水内3番地	佐藤利男ほか
//	佐藤家住宅離れ 1棟	//	//
//	佐藤家住宅文庫蔵 1棟	//	//
//	佐藤家住宅味噌蔵 1棟	//	//
//	矢吹家住宅主屋 1棟	成川字上谷地 35番地	矢 吹 友 市 郎
//	矢吹家住宅新座敷 1棟	//	//
//	矢吹家住宅文庫蔵 1棟	//	//
//	矢吹家住宅座敷蔵及び仏間 1棟	//	//
//	矢吹家住宅新蔵 1棟	//	//
//	矢吹家住宅味噌蔵 1棟	//	//
//	矢吹家住宅道具蔵及び木小屋 1棟	//	//

種 別	名 称	所 在 地	所有者(管理者)
有 形 文 化 財	矢吹家住宅外便所 1 棟	//	//
//	矢吹家住宅表門 1 棟	//	//
//	矢吹家住宅庭門及び内堀 1 棟	//	//
//	矢吹家住宅南門及び外堀 1 棟	//	//
//	瓶子家住宅主屋 1 棟	森合字台 35 番地の 1	瓶 子 長 一
//	瓶子家住宅離れ 1 棟	//	//
//	瓶子家住宅文庫蔵 1 棟	//	//
//	瓶子家住宅穀蔵 1 棟	//	//
//	瓶子家住宅長屋門 1 棟	//	//
//	瓶子家住宅氏神社 1 棟	森合字台 35 番地の 1	瓶 子 長 一
//	ぬる湯温泉旅館・二階堂古家棟 1 棟	桜本字温湯 11 番地	二階堂匡一朗
//	ぬる湯温泉旅館・二階堂中座敷 棟 1 棟	//	//
//	ぬる湯温泉旅館・二階堂帳場棟 1 棟	//	//
//	旧採進堂酒店主屋 1 棟	飯坂町字湯沢 9 番地の 2	佐藤貴美子
//	旧堀切家住宅主屋 1 棟	飯坂町字東滝ノ町 16 番地	福 島 市
//	旧堀切家住宅新蔵 1 棟	//	//
//	旧堀切家住宅中蔵 1 棟	//	//
//	旧堀切家住宅道具蔵 1 棟	//	//
//	旧堀切家住宅書庫 1 棟	//	//
//	旧堀切家住宅表門 1 棟	//	//
//	十綱橋 1 基	飯坂町字十綱下 29 ～飯坂町湯野字湯ノ上 25-6	福 島 県
//	旧二階堂家住宅主屋 1 棟	上鳥渡字大畑 1 - 1	(株)CLOVER
//	旧二階堂家住宅長屋門 1 棟	//	//

(4)国認定文化財

種 別	名 称	所 在 地	所有者(管理者)
重要美術品	銅鐘 1 口	黒岩字上ノ町 43 番地	満 願 寺

下水道施設

1 下水道事業

(1) 整備状況 (下水道整備課) (令和7年4月1日現在)

汚水整備面積	3,985 ha
汚水整備区域内人口	178,146 人
管渠管理延長	1,110,264 m

※ 行政人口→262,869 人

(2) 施設一覧 (下水道管理課)

①処理施設

(令和7年4月1日現在)

名 称	土湯温泉町浄化センター	
所 在 地	土湯温泉町字見附 60 番地	
敷 地 面 積 (m ²)	8,063	
処 理 方 法	単槽式嫌気好気活性汚泥法 (ツープート法)	
供 用 開 始	平成7年10月	
処 理 能 力	晴天時最大処理量 (m ³ /日)	1,100
	雨天時最大処理量 (m ³ /日)	1,400

※堀河町終末処理場は令和5年4月3日より流域下水道に接続完了(処理場としての機能終了)

②雨水ポンプ場

名 称	堀河町雨水ポンプ場	下釜雨水ポンプ場	郷野目雨水ポンプ場	渡利雨水ポンプ場
所在地	東浜町9番11号	本内字北下釜47番地の1	郷野目字宝来町56番地の1	渡利字岩根町50番地の1
開設年月	平成2年4月	平成5年4月	平成8年4月	平成12年4月
排水能力	毎分320m ³ (毎秒5.3m ³)	毎分190m ³ (毎秒3.2m ³)	毎分255m ³ (毎秒4.2m ³)	毎分130m ³ (毎秒2.2m ³)

③滞水池

名 称	堀河町滞水池
位 置	東浜町9番11号
敷 地 面 積	41,000 m ² (衛生処理場含む)
供 用 開 始 ・ 停 止	昭和46年11月(簡易処理開始) 昭和48年12月(高級処理開始) 令和5年4月(高級処理停止)
貯 留 量	16,000 m ³

④その他関連施設

- ・汚水中継ポンプ場 8 箇所
（渡利ポンプ場、下梁ポンプ場、南向台ポンプ場、田沢尻ポンプ場、蓬萊ポンプ場、蓬萊第 2 ポンプ場、蓬萊第 3 ポンプ場、蓬萊第 4 ポンプ場）
- ・マンホールポンプ場 103 箇所
- ・水門 23 箇所
- ・樋管 14 箇所

2 農業集落排水事業

(1) 整備状況 (下水道整備課) (令和 7 年 4 月 1 日現在)

汚水整備面積	312 ha
汚水整備区域内人口	2,065 人
管渠管理延長	37,486 m

※ 行政人口→262,869 人

(2) 施設一覧 (下水道管理課)

①処理施設 (令和 7 年 4 月 1 日現在)

地 区		小田地区	山口地区
所 在 地		山田字谷地 58 外	岡島字中原 83-1 外
敷 地 面 積 (m ²)		3,018	2,080
処 理 方 法		回分式活性汚泥方式 (JARUS XI型)	連続流入間欠ばっ気方式 (JARUS XIV型)
供 用 開 始		平成 10 年 9 月	平成 14 年 10 月
計 画 汚 水 量	日平均汚水量 (m ³ /日)	410.4	572.4
	日最大汚水量 (m ³ /日)	501.6	699.6
	時間最大汚水量 (m ³ /時)	49.4	68.9

②その他関連施設

- ・マンホールポンプ 6 箇所

3 都市下水路事業

(1) 施設一覧 (下水道管理課)

①排水機場

名 称	岡部排水機場	岡島排水機場
所 在 地	鎌田字新割 67 番地	岡島字上岡本 3 番地の 1
排 水 能 力	毎分 75 m ³ (毎秒 1.3 m ³)	毎分 22 m ³ (毎秒 0.4 m ³)

②その他関連施設

- ・樋管 3 箇所

防災関係機関連絡先

1 指定行政機関等

(1) 指定地方行政機関

機 関 名	住 所	電 話 市外局番 024
東北農政局	福島市南中央3-36	534-4141
福島森林管理署	福島市野田町7-10-4	535-0121
東北運輸局福島運輸支局	福島市吉倉字吉田54	546-0345
福島地方気象台	福島市花園町5-46(福島第二合同庁舎)	534-0321
福島労働基準監督署	福島市霞町1-46(福島合同庁舎)	536-4601
東北地方整備局福島河川国道事務所	福島市黒岩字榎平36(防災課)	546-4331 539-6133
東北財務局福島財務事務所	福島市花園町5-46(福島第二合同庁舎)	535-0311
福島地方環境事務所	福島市栄町11-25(AXCビル)	573-7330

(2) 指定公共機関

機 関 名	住 所	電 話 市外局番 024
東日本旅客鉄道株式会社仙台支社福島支店	福島市栄町1-1	522-1233
東日本電信電話株式会社福島支店	福島市山下町5-10	531-7481
日本郵便株式会社福島中央郵便局	福島市森合町10-30	533-1207
日本赤十字社福島県支部	福島市永井川字北原田17	545-7997
NHK福島放送局	福島市早稲町1-2	522-2593
日本通運株式会社福島支店	福島市北矢野目字下成田1-1	553-5000
東北電力株式会社福島支店	福島市栄町7-21	522-9151
東北電力ネットワーク株式会社福島支社	福島市栄町7-21	—
日本銀行福島支店	福島市本町6-24	521-6363
東日本高速道路株式会社東北支社 福島管理事務所	福島市飯坂町平野字前原11	542-0111
イオン株式会社福島店	福島市南矢野目字西荒田50-17	558-3000

上記のほか、石油関連企業(ENEOS(株)、出光興産(株)、太陽石油(株)、コスモ石油(株))、運輸関連企業(福山通運(株)、佐川急便(株)、ヤマト運輸(株)、西濃運輸(株))、通信関連企業(株NTTドコモ、KDDI(株)、ソフトバンク(株))、コンビニエンスストア(株セブン-イレブン・ジャパン、(株)ローソン、(株)ファミリーマート)等が指定されている。

(3) 指定地方公共機関

機 関 名	住 所	電 話 市外局番 024
福島交通株式会社 (バス) (飯坂線)	福島市東浜町7-8	533-2131 533-2132 558-4611
JRバス東北 福島支店	福島市太田町3-11	534-2011
阿武隈急行株式会社	伊達市梁川町字五反田100-1	577-7132
福島テレビ株式会社	福島市御山町2-5	536-8021
株式会社テレビユー福島	福島市西中央1-1	531-5111
株式会社福島中央テレビ福島支社	福島市栄町6-6(福島セントランドビル)	521-3300
株式会社福島放送福島支社	福島市大町7-11(三共福島ビル)	522-1111
株式会社ラジオ福島	福島市下荒子8	531-4336
株式会社エフエム福島 福島支社	福島市栄町6-6(福島セントランドビル)	522-9000
株式会社福島民報社	福島市太田町13-17	531-4111
株式会社福島民友新聞社	福島市柳町4-29	523-1191
公益社団法人福島県トラック協会	福島市飯坂町平野字若狭小屋32	558-7755
一般社団法人福島県医師会	福島市新町4-22	522-5191
公益社団法人福島県歯科医師会	福島市仲間町6-6(福島県歯科医師会館)	522-7915
一般社団法人福島県薬剤師会	福島市蓬莱町二丁目2-2	549-2198
公益社団法人福島県看護協会県北支部	福島市上町6-1	526-0300
福島県診療放射線技師会	郡山市大槻町字原ノ町3-1	954-7595
福島県LPガス協会	福島市上鳥渡字蛭川22-2	593-2161
福島県社会福祉協議会	福島市渡利字七社宮111	523-1251
福島県警備業協会	福島市鎌田字卸町24-4	572-7370

2 警 察 機 関

(危機管理室)

機 関 名	住 所	電 話 市外局番 024
福島県警察本部	福島市杉妻町5-75	522-2151
航空隊	福島市荒井字下笹森50	593-2257
機動隊	福島市荒井字下笹森50	593-1732
鉄道警察隊福島分駐隊	福島市栄町1-1	533-0110
交通機動隊	福島市荒井字下笹森50	593-5351
高速道路交通警察隊	福島市飯坂町平野字前原11	542-3130
福島警察署	福島市上町7-31	522-2121
福島北警察署	福島市飯坂町平野字江合2-8	554-0110

3 消 防 機 関

(消防本部消防総務課)

機 関 名	住 所	電 話
		FAX
福島県消防防災航空センター	石川郡玉川村大字北須釜字懸金沢 97-8	0247-57-3000
		0247-57-3500
伊達地方消防組合消防本部	伊達市保原町大泉字大地内 93-1	024-575-4101
		024-575-4103
安達地方広域行政組合消防本部	二本松市大壇 27	0243-22-1211
		0243-22-1355
会津若松地方広域市町村圏整備組合消防本部	会津若松市北会津町中荒井字諏訪前 11	0242-59-1400
		0242-59-1405
置賜広域行政事務組合消防本部	山形県米沢市金池 5 丁目 2-41	0238-23-3107
		0238-26-2036
仙南地域広域行政事務組合消防本部	宮城県柴田郡大河原町字新青川 1-1	0224-52-1050
		0224-52-1056
仙台市消防局	宮城県仙台市青葉区堤通雨宮町 2-15	022-234-1111
		022-234-1120
福島県危機管理部災害対策課	福島市杉妻町 2-16	024-521-7194
		024-521-7920
総務省消防庁広域応援室	東京都千代田区霞が関 2-1-2	03-5253-7569
		03-5253-7537

4 自 衛 隊

(危機管理室)

機 関 名	住 所	電 話
		市外局番 024
陸上自衛隊福島駐屯地 第 44 普通科連隊	福島市荒井字原宿 1	593-1212 (内 235) (夜間内 302)

5 報 道 機 関

(広聴広報課・危機管理室)

機 関 名	住 所	電 話
		市外局番 024
福島民報社	福島市太田町 13-17	531-4122 FAX 533-4128
福島民友新聞社	福島市柳町 4-29	523-1191 FAX 523-1657
朝日新聞社福島総局	福島市舟場町 1-28	523-3571 FAX 521-0305
毎日新聞社福島支局	福島市置賜町 8-22	521-1233 FAX 525-2155
読売新聞社福島支局	福島市柳町 4-29	523-1204 FAX 523-1207
日本経済新聞社福島支局	福島市舟場町 1-25	523-4458 FAX 521-0155
産経新聞社福島支局		FAX 03-6684-1809
河北新報社福島総局	福島市北町 1-10	521-3331 FAX 521-0323
時事通信社福島支局	福島市太田町 13-17 (福島民報ビル)	531-8351 FAX 531-8353

機 関 名	住 所	電 話 市外局番 024
共同通信社福島支局	福島市大町7-3 (福島センタービル)	523-3366 FAX 522-6190
NHK福島放送局	福島市早稲町1-2	526-4630 FAX 522-2548
ラジオ福島	福島市下荒子8	535-3334 FAX 535-3451
福島テレビ	福島市御山町2-5	536-8021 FAX 536-8090
福島中央テレビ福島支社	福島市栄町6-6 (福島セントランドビル)	521-3300 FAX 521-3230
福島放送福島支社	福島市大町7-11 (三共福島ビル)	522-1111 FAX 522-1114
テレビユー福島	福島市西中央一丁目1	531-8511 FAX 531-2237
福島コミュニティ放送	福島市置賜町8-8 (パセナカミッセ)	522-9900 FAX 522-9922
エフエム福島福島支社	福島市栄町6-6 (福島セントランドビル)	522-9000 FAX 522-9100
福島建設工業新聞社福島支局	福島市西中央二丁目59	526-1733 FAX 526-2216

6 その他の防災関係機関

(危機管理室)

機 関 名	住 所	電 話 市外局番 024
東北電力ネットワークセンター株式会社 福島電力センター	福島市置賜町2-35	522-2161
福島ガス株式会社	福島市矢剣町4-35	534-2176
一般社団法人福島市医師会	福島市森合町10-1 (福島市保健福祉センター)	534-2290 FAX 534-2291
一般社団法人福島歯科医師会	福島市仲間町6-6 (福島県歯科医師会館)	522-7915 FAX 521-3021
一般社団法人福島薬剤師会	福島市大町4-15 (チェンバおおまち)	525-8511 FAX 525-8512
日本中央競馬会福島競馬場	福島市松浪町9-23	534-2121

応援協定一覧

(危機管理室)(令和7年9月1日現在)

区分	協定名	締結年月日	協定先	協定内容	所管		
都市間相互支援	1	東北地区六都市災害時相互応援に関する協定	H8.5.17	青森市、秋田市、盛岡市、仙台市、山形市	<ul style="list-style-type: none"> 生活必需物資の提供 応急復旧に必要な資機材及び物資の提供 職員の派遣 	危機管理室	
	2	福島・宮城・山形広域圏災害時相互応援協定	H9.1.16	福島地方広域行政圏、仙南地域広域行政圏、相馬地方広域市町村圏、亘理・名取広域行政圏、置賜広域行政圏			
	3	災害時における相互応援に関する協定	H9.2.19	埼玉県さいたま市			
	4		H18.4.17	東京都荒川区			
	5		H25.2.6	長崎県長崎市			
	6		H25.2.7	山口県山口市			
	7	災害時における相互支援等に関する協定	R6.3.28	郡山市、いわき市			
	8	火山災害時における相互応援に関する協定	H29.5.19	伊達市、桑折町、国見町、川俣町、飯館村、白石市			
	9	中核市災害相互応援協定	H30.4.1	中核市			
	10	原子力災害時における日立市民の県外広域避難に関する協定	H29.8.3	茨城県日立市			日立市民の県外広域避難の支援
	11	大規模災害時における「ふくしま災害時相互応援チーム」による相互応援等に関する協定	R5.10.24	福島県、県内59市町村	大規模災害発生時における県内市町村間の人的応援		
情報収集・通信協力	12	非常災害時のタクシー無線通信の利用に関する協定	H9.6.5	福島地区タクシー協同組合	災害情報収集・通信協力		
	13	災害時の情報交換に関する協定	H23.2.22	国土交通省東北地方整備局	災害時の各種情報交換		

区 分	協 定 名	締 結 年月日	協 定 先	協 定 内 容	所 管	
情報収集・通信 協力	14	防災情報提供・放送及びテレビ会議システムの利用に関する協定	H24. 7. 10	国土交通省東北地方整備局 福島河川国道事務所	河川等の画像情報提供、災害発生時又は災害が予期される時のテレビ会議の開催	危機管理室
	15	災害時における緊急情報の放送に関する協定	H26. 3. 28	福島コミュニティ放送(株)	災害緊急情報の放送	
	16	特設公衆電話の設置・利用に関する覚書	H27. 8. 31	東日本電信電話(株)	非常用公衆電話の設置、利用	
	17	災害時における無人航空機による情報収集等に関する協定	H28. 4. 1	イームズロボティクス(株)	災害情報収集、救助活動の協力	警防課
	18		R4. 4. 18	(株)草野測器社	ドローンによる情報収集	河川課
	19	災害時における地図製品等の供給に関する協定	H28. 9. 5	(株)ゼンリン	地図製品等の供給	危機管理室
	20	災害情報等の提供に関する協定	H29. 9. 4	ファーストメディア(株)	災害時情報の提供	
	21	災害に係る情報発信等に関する協定	H30. 9. 29	ヤフー(株)	防災災害情報を広範に発信	広報広聴課
	22		R3. 2. 24	(株)バカン	避難所の混雑状況を情報提供	
	23		R3. 4. 19	(株)ニューメディア	災害時の防災情報取得や避難行動の円滑化	
24	防災情報発信等に関する協定	R3. 9. 1	福島テレビ(株)	災害前兆段階での防災情報等の発信	危機管理室	
施設等提供	25	防災協定	H8. 7. 19	日本中央競馬会福島競馬場		施設、砂の提供、飲料水供給
	26	災害時における避難者受入等の協力に関する協定	R2. 6. 15	福島刑務所		施設、飲料水等の提供
	27	災害時における車両避難場所等提供協力に関する協定	R2. 11. 26	(一財)福島県民共済会 御山地区災害時要援護者避難支援連絡協議会		災害時において避難場所等の提供と地元住民による開設運営の協力
	28		R4. 1. 21	東北運輸局福島運輸支局	災害時における避難場所の提供	
物資供給	29	災害時における生活必需物資の供給協力に関する協定	H9. 6. 5	福島県パン協同組合	食糧品の供給	

区 分	協 定 名	締 結 年月日	協 定 先	協 定 内 容	所 管	
物資供給	30	災害時における生活必需物資の供給 協力に関する協定	H9. 6. 5	(一社)福島県LPガス協会 県北支部	ガス製品・ガス消費機器類の供給	危機管理室
	31		H9. 6. 5	福島県石油業協同組合福島 支部	石油製品・機器類の供給	
	32	災害時における食糧品・生活必需物資 の供給協力に関する協定	H20. 9. 1	福島コンビニエンスストア 協会	食糧品及び生活必需品の供給	
	33		H28. 8. 29	(株)ダイユーエイト	生活必需物資の供給、一時避難場所の 協力	
	34		H31. 3. 21	みやぎ生活協同組合		
	35		R3. 2. 5	(株)いちい		
	36		R6. 8. 20	(株)ハシドラック		
	37	災害時における物資等の供給協力に 関する協定	H28. 10. 14	(株)カインズ	生活必需物資の供給	
	38		H29. 3. 31	ユニ・チャーム(株)	衛生用品の供給	
	39		H29. 4. 27	東北アルフレッサ(株)	衛生用品・一般医薬品等の供給	
	40		R2. 9. 10	ふくしま未来農業協同組合	生活必需物資の供給、避難所の協力	
	41		R3. 2. 25	トーニチ(株)	食料品の供給、一時避難場所の協力	
	42	災害時相互応援に関する協定	H29. 6. 21	(株)セブン・イレブン・ジャ パン	生活必需物資の供給	
	43			(株)ヨークベニマル	生活必需物資の供給、一時避難場所の 協力	
	44	災害時におけるマッスルスーツ製品 等の供給協力に関する協定	R1. 12. 26	(株)イノフィス	災害時におけるマッスルスーツ製品等 の供給協力	
	45	防災における包括的連携に関する協 定	R2. 8. 11	(株)福良梱包	災害時における避難所へのダンボール 製品の供給協力	
46	災害時における物資の供給協力に関 する協定	R2. 9. 25	ダイナパック(株)福島事業 所			

区 分		協 定 名	締 結 年月日	協 定 先	協 定 内 容	所 管
生鮮食料品 供給	47	災害時応援に関する協定	H29.9.1	全国公設地方卸売市場協議 会	生鮮食料品の供給	市場管理課
車両の提供	48	電気自動車を活用した災害連携協定	R3.6.17	福島日産自動車(株) 日産プリンス福島販売(株) 日産自動車(株)	停電時、電気自動車による避難所等へ の電力供給	危機管理室
	49	災害時等における車両提供に関する 連携協定		福島日産自動車(株) 日産プリンス福島販売(株)	災害対応で必要となる車両の貸与	
機材の提供	50	災害時におけるレンタル機材の提供 に関する協定	R5.1.27	(株)アクティオ	災害時のレンタル機材提供	
福祉避難所協 力	51	災害発生時における福祉避難所の指 定に関する協定	H24.2.27	(社福)福島市社会福祉協 議会 他27団体	大規模災害発生時における、避難行動要 支援者(災害時要援護者)の施設利用	長寿福祉課
	52		H25.2.4	(株)リブレ 他1団体		
	53		H27.6.22	(社医)福島厚生会		
	54		H30.10.12	(社福)飯野ふるさと福祉 会		
	55		R2.3.27	(社福)なごみ 他2団体		
	56		R4.8.17	(一社)脳神経疾患研究所 結の学校		
	57		R4.10.12	企業組合飯野の里		
	58	障がい者に配慮した災害時支援事業 における福祉避難所に関する協定	R3.3.29	(社福)しのぶ福祉会 1他10 団体	水害の際に登録している障がい者とそ の家族が避難する場所の提供	障がい福祉 課
	59		R5.3.1	特定非営利活動法人 虹色 の樹		
		60	福祉避難所における人的支援に関す る協定	H24.2.27	(社福)福島市社会福祉協 議会	災害発生時の福祉事務所における人員 支援
	61	福祉避難所における福祉機器等の供 給協力に関する協定	H25.2.27	福島県福祉機器協会	福祉避難所における福祉機器等の供給	
人的派遣の協 力	62	災害時における労働・年金相談に関す る協定	H28.10.27	福島県社会保険労務士会	労働・年金相談等の支援	危機管理室

区 分		協 定 名	締 結 年月日	協 定 先	協 定 内 容	所 管
人的派遣の協 力	63	災害発生時における災害ボランティアセンターの設置及び運営に関する協定	H29.3.23	(社福) 福島市社会福祉協議会	ボランティアセンターの設置及び運営等	危機管理室
	64	災害時における隊友会の協力に関する協定	H29.10.12	(公社) 隊友会福島県隊友会 福島支部	被災情報の収集、応急対策業務の援助等	
	65	大規模災害時における福島県 DHEAT・健康支援チーム派遣に関する協定	H31.3.13	福島県	迅速な保健師等の広域派遣	保健総務課
	66	災害時における指定避難所の運営協力に関する協定	R4.9.30	余目地区町会連合会	指定避難所の開設・運営協力	危機管理室
	67	災害時における避難所への人的支援に関する協定書	R6.3.28	一般財団法人 大原記念財団 大原看護専門学校	学生ボランティアの派遣	
	68			公益社団法人福島明星厚生学院 福島看護専門学校		
	69			学校法人東稜学園 福島東稜高等学校		
養護施設相互 援助	70	特別養護老人ホーム及び養護老人ホームの災害時に関する相互援助協定	H9.3.26	特別養護老人ホーム 飯坂ホーム 他7施設	市および施設間の相互援助	長寿福祉課
特段の配慮が 必要な避難者 支援	71	災害時における避難者の支援に関する協定	R2.8.31	福島市旅館ホテル協同組合 東横 INN 福島駅東口 I、II、西口	妊産婦、医ケア児等の特段の配慮が必要な避難者の受入	危機管理室
	72		R2.9.30	リッチモンドホテル福島駅前		
帰宅困難者対 応協力	73	地震等の災害時における帰宅困難者対応に関する協定	H26.8.27	東日本旅客鉄道(株)	駅構内の帰宅困難者の指定避難所等への誘導等	
	74		R7.3.27	公益社団法人福島明星厚生学院福島看護専門学校	公共交通機関の復旧の見通しがいい場合の一時受入	
	75	災害の発生時における避難者の一時受入に関する協定	R7.3.27	ワールドサポート合同会社(向滝)	避難者の一時的な受入	
動物(ペット) 支援	76	災害時における被災動物対策に関する協定	H31.1.4	(公社)福島県獣医師会	災害により所有者不明になったペットの保護、飼育及び管理	衛生課
	77	災害時の同伴避難所における動物の支援活動に関する協定	R4.3.29		災害によりペット同伴避難所に避難した飼い主及びペットへの支援	

区 分		協 定 名	締 結 年月日	協 定 先	協 定 内 容	所 管
救護活動・医薬品供給	78	災害時の医療救護活動に関する協定	H10.9.24	(一社)福島市医師会	医療救護班の編成・派遣	保健総務課
	79	災害時の歯科医療・救護活動に関する協定	H10.9.24	(一社)福島歯科医師会	歯科医療救護班の編成・派遣	
	80	災害時における医薬品等の供給協力に関する協定		(一社)福島薬剤師会	医薬品・衛生材料の供給	
火災出動	81	近傍火災出動に係る協定	H26.7.28	陸上自衛隊福島駐屯地	消火活動の協力	警防課
輸送協力	82	災害時における輸送協力に関する協定	H9.6.5	(公社)福島県トラック協会 県北支部	生活必需物資の輸送	危機管理室
	83		R4.3.18	大和自動車交通(株)	人員等の輸送	
	84	災害時における傷病者の搬送業務に関する協定	H26.8.18	(株)北福島タクシー	傷病者の搬送	
	85	災害時における緊急輸送に関する協定	H30.2.22	福島地区タクシー協同組合	要配慮者及び福島市が必要と判断した者の輸送協力	
	86	災害時における支援物資等の受入及び配送等に関する協定	R3.12.16	佐川急便(株)南東北支店	災害時における支援物資の受入れ及び配送等	
車両等障害物除去	87	大雪時における車両排除施設に関する協定書	R4.12.14	東日本高速道路株式会社 東北支社福島管理事務所	大雪時の高速道路上の放置車両排除等の排除施設に関する協定	観光交流推進室
	88	災害時における車両等障害物除去に関する協定	R5.5.12	株式会社ナプロアース	災害時のレッカー車等の提供による被災車両撤去及び一時保管	危機管理室
応急復旧協力	89	地震等災害時の応急給水及び復旧工事に関する協定	H10.5.1	福島地区管工事協同組合	応急給水及び復旧活動	水道総務課
	90			福島地区管友会	災害復旧物件の供給	
	91	災害時における応急対策業務の支援に関する協定	H12.6.28	(一社)福島県建設業協会 県北支部	被災施設の復旧活動	河川課
	92			福島地区建設事業協同組合		
	93			福島県北鳶土木業協同組合		

区 分		協 定 名	締 結 年月日	協 定 先	協 定 内 容	所 管
応急復旧協力	94	災害時における応急対策業務の支援に関する協定		県北総合設備協議会・福島地区管工事協同組合	被災施設の復旧活動	河川課
	95		H15.7.1	福島エフシー建設業協同組合		
	96		H21.7.31	福島地区電気工事協同組合		
	97		H23.10.3	(一社)福島県造園建設業協会 福島支部	建設機械、資材及び労力の確保、提供	公園緑地課
	98	災害時における被害状況調査の支援に関する協定	H24.3.28	(一社)福島県測量設計業協会 県北支部	公共土木施設の被害状況調査	河川課 水道総務課
	99	災害時における応急対策業務の支援に関する協定	H24.11.14	(公社)福島県公共嘱託登記土地家屋調査士協会	公共施設等の被災状況調査、災害復旧のための筆界点情報の収集・復元、登記・境界関係無料相談所開設等	河川課
	100	災害時における応急対策活動に関する協力協定	R3.4.1	第一環境(株)	資機材および労力の提供等	水道総務課
	101	災害時における被災住宅の応急修理等に関する協定	R1.7.23	全建総連福島建設ユニオン	被災住宅の応急修理	住宅政策課
	102	災害の発生時における道路の維持修繕協定	R2.5.29	福島県県北建設事務所	災害等により被災した道路の維持修繕	路政課
	103	災害時等における通信復旧の協力に関する協定	R2.6.15	東日本電信電話(株)宮城事業部福島支店	被災通信設備の復旧活動	危機管理室
	104	災害時の協力に関する協定	R2.4.1	東北電力ネットワーク(株)福島電力センター	被災電力施設の復旧活動	
	105	災害時における復旧支援協力に関する協定	R6.4.26	(公社)日本下水道管路管理業協会	下水道管路管理施設の復旧	下水道整備課
防疫対策	106	災害等発生時における防疫対策業務の支援に関する協定	R2.4.23	(一社)福島県パストコントロール協会	施設の消毒・衛生害虫等の防除	衛生課
遺体の収容及び安置等の協力	107	災害時における協力に関する協定	H28.10.14	(一社)全日本冠婚葬祭互助協会	遺体収容及び安置等	危機管理室
火葬業務相互援助	108	緊急時における火葬業務相互援助協定	H22.3.25	伊達市、川俣町、伊達市・桑折町・国見町火葬場協議会、安達地方広域行政組合	火葬業務の相互援助	環境衛生課

区 分		協 定 名	締 結 年月日	協 定 先	協 定 内 容	所 管
廃棄物処分協 力 廃棄物処分協 力	109	緊急時における廃棄物処分相互援助 協定	H20. 7. 29	伊達地方衛生処理組合	廃棄物の処分	ごみ政策課
	110	福島県災害廃棄物等の処理に係る相 互応援に関する協定	R3. 6. 18	福島県並びに県内の市町村 及び一部事務組合	廃棄物の広域処理	
し尿及び浄化 槽汚泥の収集 運搬協力	111	災害時におけるし尿及び浄化槽汚泥 の収集運搬に関する協定	H27. 2. 27	福島市清掃事業協同組合	し尿及び浄化槽汚泥の収集運搬	ごみ政策課
郵便の非常取 扱協力	112	災害時における福島市内郵便局と福 島市との協力に関する覚書	H15. 2. 20	郵便事業株式会社	災害時の郵便協力	危機管理室

令和7年度災害救助基準（内閣府）

令和7年10月1日現在（危機管理室）

救助の種類	対 象	費用の限度額	期 間	備 考
避難所の設置 （法第4条第1項）	災害により現に被害を受け、又は受けるおそれのある者	1人1日当たり <u>360円</u> 以内 ※下線部は特別基準の設定が可能。	災害発生の日から <u>7日</u> 以内 ※下線部は特別基準の設定が可能。	対象経費：避難所の設置、維持及び管理のための賃金職員等雇上費、消耗器材費、建物等の使用謝金、借上費又は購入費、光熱水費並びに仮設便所等の設置費
福祉避難所の設置（法第4条第1項）	上記のうち、高齢者、障がい者、妊産婦、乳幼児、病弱者等避難所において何らかの特別な配慮を必要とする者	1人1日当たり <u>360円</u> 以内 および右記対象経費の通常の実費を加算 ※下線部は特別基準の設定が可能。	同上	上記に加え、 ① おおむね10人の対象者に1人の生活に関する相談等に当たる職員等の配置経費 ② 高齢者、障がい者等に配慮した簡易洋式トイレ等の器物の費用 ③ 日常生活上の支援を行うために必要な消耗器材費などを加算できる。
避難所・福祉避難所の供与 （法第4条第2項）	災害が発生するおそれのある場合において、被害を受けるおそれがあり、現に救助を要する者	避難所： <u>1人1日当たり360円</u> 以内 福祉避難所：上記に加え、通常の実費を加算 ※下線部は特別基準の設定が可能。	法第2条第2項による救助を開始した日から、災害が発生しなかったと判明し、現に救助の必要がなくなった日までの期間	災害が発生するおそれがある場合において必要となる建物の使用謝金や光熱水費等
要配慮者の輸送	高齢者や障がい者等で避難行動が困難な要配慮者、自ら避難することが困難な状況にある者	地域の実情に応じた額（実費）	同上	① 避難所へ輸送するためのバス借上げ等に係る費用 ② 避難者がバス等に乗降するための補助員など、避難支援のために必要となる賃金職員等雇上費
応急仮設住宅の供与	住宅が全壊、全焼又は流出した者であって、自らの資力では住宅を確保できない者	○建設型応急住宅 1 規模 応急救助の趣旨を踏まえ、実施主体が地域の実情、世帯構成等に応じて設定 2 1戸当たり平均 <u>7,089,000円</u> 以内 ※下線部は特別基準の設定が可能なもの。	着工期間：災害発生の日から <u>20日</u> 以内 救助機関：完成の日から最長2年（建築基準法85条） ※下線部は特別基準の設定が可能なもの。	おおむね50戸に1集会施設設置可（50戸未満であっても小規模な施設の設置可）

救助の種類	対 象	費用の限度額	期 間	備 考					
応急仮設住宅の供与	住宅が全壊、全焼又は流出した者であって、自らの資力では住宅を確保できない者	○賃貸型応急住宅 1 規模 世帯の人数に応じて建設型応急住宅で定める規模に準じる規模 2 費用の限度額 地域の実情に応じた額(実費)	着工期間:災害発生の日から速やかに提供 救助機関:最長2年(建設型応急住宅と同様)	家賃、共益費、敷金、礼金、仲介手数料又は火災保険等、民間賃貸住宅の貸主又は仲介業者との契約に不可欠なもの					
炊き出しその他による食品の給与	避難所に避難している者、住宅に被害を受け、又は災害により現に炊事のできない者	1人1日当たり 1,390円以内 ※下線部は特別基準の設定が可能なもの。	災害発生の日から7日以内 ※下線部は特別基準の設定が可能なもの。	1人平均かつ3食 主食費、副食費、燃料費、炊飯器・鍋等の使用謝金又は借上費、消耗器材費、雑費					
飲料水の供給	現に飲料水を得ることができない者		災害発生の日から7日以内	① 水の購入費 ② 給水又は浄水に必要な機械又は器具の借上費、修繕費及び燃料費 ③ 浄水に必要な薬品又は資材費であって、当該地域における通常の実費					
被服、寝具その他生活必需品の給与又は貸与	住家が全半壊、全半焼、流失、床上浸水により、生活上必要な被服、寝具、その他生活必需品を喪失、又は損傷等により使用することができず、直ちに日常生活を営むのが困難な者	1 夏季(4月～9月) 冬季(10月～3月)の季別は災害発生の日をもって決定する。 2 下記金額の範囲内	災害発生の日から10日以内 ※下線部は特別基準の設定が可能なもの。	1 住家の被害の程度、被災次期(夏・冬)、世帯人数によって基準額が異なる 2 経費詳細は要確認					
		区 分	1人世帯	2人世帯	3人世帯	4人世帯	5人世帯	6人以上1人増すごとに加算	
		全壊 全焼 流出	夏	20,300	26,100	38,700	46,200	58,500	8,500
			冬	33,700	43,500	60,600	70,900	89,300	12,300
		半壊 半焼 床上浸水	夏	6,700	8,900	13,400	16,300	20,500	2,900
冬	10,700		14,000	19,900	23,600	29,800	3,900		
医 療	災害により医療の途を失った者	1 救護班:使用した薬剤、治療材料、破損した医療器具等の修繕費等の実費 2 病院又は診療所:国民健康保健の診療報酬額以内 3 施術者:協定料金の額以内	災害発生の日から14日以内 ※下線部は特別基準の設定が可能なもの。	あくまでも応急的な処置					
助 産	災害発生の日以前又は以後7日以内に分べんした者であって災害のため助産の途を失った者	1 救護班:使用した衛生材料等の実費 2 助産婦:慣行料金の100分の80以内の額	分べんの日から7日以内 ※下線部は特別基準の設定が可能なもの。	出産のみならず、死産及び流産を含み現に助産を要する状態にある者を含む					
被災者の救出	災害のために現に生命もしくは身体が危険な状態にある者又は生死不明な状態にある者を捜索し、又は救出するもの	当該地域における通常の実費	災害発生の日から3日(72時間)以内 ※下線部は特別基準の設定が可能なもの。	舟艇その他救出のための機械、器具等の借上費又は購入費、修繕費および燃料費として当該地域における通常の実費					

救助の種類	対 象	費用の限度額	期 間	備 考
福祉サービスの提供	災害により現に被害を受け、避難生活において配慮を必要とする災害時要配慮者(高齢者、障がい者、子ども、妊産婦その他の者)	・1~4については、消耗器材費、器物の使用謝金、借上費若しくは購入費 ・5については、消耗器材費、建物の使用謝金、器物の使用謝金、借上費若しくは購入費、光熱水費、仮設便所等の設置費 ※福祉サービスの提供のために必要な賃金職員等にかかる経費は、「輸送費及び賃金職員等雇上費」の対象	災害発生の日から <u>7日以内</u> ※下線部は特別基準の設定が可能なもの。	1 災害時要配慮者に関する情報の把握 2 災害時要配慮者からの相談対応 3 災害時要配慮者に対する避難生活上の支援 4 災害時要配慮者の避難所への誘導 5 福祉避難所の設置(法第2条第2項の災害が発生するおそれがある場合に設置する場合を除く)
住宅の応急修理(住家の被害の拡大を防止するための緊急の修理)【準半壊以上(相当)】	災害のため住家が半壊(焼)又はこれに準ずる程度の損傷を受け、雨水の侵入等を放置すれば住家の被害が拡大するおそれがある者	被害の拡大を防止するための緊急の修理が必要な部分に対して、1世帯当たり 53,900円以内	災害発生の日から <u>10日以内</u> ※下線部は特別基準の設定が可能なもの。	・費用の限度額に特別基準の設定はなし ・ブルーシート、ロープ、土のうなど資材費及び建設業者・団体等が行う際の施工費用の合計
住宅の応急修理(日常生活に必要な最小限の部分の修理)【大規模半壊・中規模半壊・半壊】	1 災害のために住家が半壊(焼)し、自らの資力では応急修理をすることができない者 2 大規模な補修を行わなければ居住することが困難である程度に住家が半壊(焼)(いわゆる大規模半壊)した者	居室、炊事場及び便所等日常生活に必要な最小限度の部分 1世帯当たり 739,000円以内	災害発生の日から <u>3ヵ月以内</u> に完了(ただし、国の災害対策本部が設置された場合は、災害発生の日から <u>6ヵ月以内</u> に完了) ※下線部は特別基準の設定が可能なもの。	・費用の限度額に特別基準の設定はなし ・1世帯当たり平均ではなく各世帯ごとの基準額
住宅の応急修理(日常生活に必要な最小限の部分の修理)【準半壊】	災害のために住家が半壊に準ずる程度の損傷を受け、自らの資力では、応急修理をすることができない者	居室、炊事場及び便所等日常生活に必要な最小限度の部分 1世帯当たり 358,000円以内	災害発生の日から <u>3ヵ月以内</u> に完了(ただし、国の災害対策本部が設置された場合は、災害発生の日から <u>6ヵ月以内</u> に完了) ※下線部は特別基準の設定が可能なもの。	・費用の限度額に特別基準の設定はなし ・1世帯当たり平均ではなく各世帯ごとの基準額
学用品の給与	住家の全壊(焼)流出半壊(焼)又は床上浸水により学用品を喪失又は毀損等により使用することができず、就学上支障のある小学校児童、中学校生徒、義務教育学校生徒及び高等学校等生徒。(幼稚園児、専門学校生、大学生等は対象外)	1 教科書、正規の教材:実費 2 文房具及び通学用品及びその他の学用品: 小学校児童 5,500円 中学校生徒 5,800円 高等学校等生徒 6,300円 ※下線部は特別基準の設定が可能なもの。	災害発生の日から 教科書・教材 <u>1ヶ月以内</u> 文房具、通学用品及びその他の学用品) <u>15日以内</u> ※下線部は特別基準の設定が可能なもの。	通学途中又は学校や近所の親類宅等で被災した場合なども必要と認められれば支給して差し支えない。
埋 葬	災害の際死亡した者を対象に、実際に埋葬を実施する者に支給	1体当たり 大人(12歳以上) <u>232,200円以内</u> 小人(12歳未満) <u>185,700円以内</u> ※下線部は特別基準の設定が可能なもの。	災害発生の日から <u>10日以内</u> ※下線部は特別基準の設定が可能なもの。	被災市町村の火葬場が被災で使用できない等で他の市町村に運ぶ必要がある場合等の特殊な事情がある場合に限る 棺(付属品含む)、埋葬又は火葬(賃金職員雇上費を含む)、骨壺及び骨箱

救助の種類	対 象	費用の限度額	期 間	備 考
死体の搜索	災害救助法により、現に行方不明の状態にあり、かつ、四囲の事情によりすでに死亡していると推定される者を搜索するもの		災害発生の日から 10日以内 ※下線部は特別基準の設定が可能なもの。	舟艇その他救出のための機械、器具等の借上費又は購入費、修繕費および燃料費として当該地域における通常の実費
死体の処理	災害の際死亡した者について、死体に関する処理（埋葬を除く。）をする。	（死体の洗浄、縫合、消毒等） 1体当たり 3,700円以内 死体の一時保存： ○死体一時収容施設利用時 通常の実費 ○上記が利用できない場合： 1体当たり 5,900円以内 検案、救護班以外は慣行料金 ※下線部は特別基準の設定が可能なもの。	災害発生の日から 10日以内 ※下線部は特別基準の設定が可能なもの。	1 既存施設利用の場合、借上費、それ以外の場合、賃金職員雇上費及び輸送費 2 救護班の場合、特別の費用は生じない。それ以外の場合も、遺族等がいる場合は当該遺族等が負担。 3 死体の一時保存のためのドライアイスの購入費の実費加算可
障害物の除去	半壊（焼）又は床上浸水した住家であって、住居又はその周辺に運ばれた土石、竹木等で一時的に居住できない状態にあり、自力では当該障害物を除去することのできない者	1世帯当たり 143,900円以内 ※下線部は特別基準の設定が可能なもの。	災害発生の日から 10日以内 ※下線部は特別基準の設定が可能なもの。	スコップその他除去のために必要な機械、器具等の借上費又は購入費、輸送費及び賃金職員等雇上費
救助のための輸送費及び賃金職員等雇上費（法第4条第1項および第2項）	1 被災者の避難に係る支援 2 医療及び助産 3 被災者の救出 4 福祉サービスの提供 5 炊き出しその他による食品の給与及び飲料水の供給 6 死体の搜索 7 死体の処理 8 救援用物資の整理配分	当該地域における通常の実費	救助の実施が認められる期間以内	
実費弁償	災害救助法施行令第4条第1号から第5号に規定する者	日当：災害救助法第7条第1項の規定により救助に関する業務に従事させた都道府県知事の総括する都道府県等の常勤の職員で当該業務に従事した者に相当するものの給与を考慮して定める	救助の実施が認められる期間以内	時間外勤務手当：職種ごとに左記の日当額を基礎とし、常勤職員との均衡を考慮して算出した額以内。 旅費：職種ごとに左記の日当額を基礎とし、常勤職員との均衡を考慮し、各都道府県等の職員に対する旅費の支給に関する条例において定める額以内。
	災害救助法施行令第4条第5号から第11号に規定する者	業者のその他地域による支出実績に手数料としてその100分の3を加算した額以内		

救助の種類	対 象	費用の限度額	期 間	備 考
救助の事務を行うのに必要な費用	1 時間外勤務手当 2 賃金職員等雇上費 3 旅費 4 需用費（消耗品費、燃料費、食糧費、印刷製本費、光熱水費、修繕料） 5 使用料及び賃借料 6 通信運搬費 7 委託費	救助事務費に支出できる費用は、法第 21 条に定める国庫負担を行う年度（以下「国庫負担対象年度」という。）における各災害に係る左記 1 から 7 までに掲げる費用について、地方自治法施行令（昭和 22 年政令第 16 号）第 143 条に定める会計年度所属区分により当該年度の歳出に区分される額を合算し、各災害の当該合算した額の合計額が、国庫負担対象年度に支出した救助事務費以外の費用の額の合算額に、次のイからトまでに掲げる区分に応じ、それぞれイからトまでに定める割合を乗じて得た額の合計額以内とすること。	救助の実施が認められる期間及び災害救助費の精算する事務を行う期間以内	災害救助費の精算事務を行うのに要した経費も含む。
<div style="border: 1px solid black; padding: 10px; width: fit-content; margin: auto;"> <p>イ 3 千万円以下の部分の金額については 100 分の 10</p> <p>ロ 3 千万円を超え 6 千万円以下の部分の金額については 100 分の 9</p> <p>ハ 6 千万円を超え 1 億円以下の部分の金額については 100 分の 8</p> <p>ニ 1 億円を超え 2 億円以下の部分の金額については 100 分の 7</p> <p>ホ 2 億円を超え 3 億円以下の部分の金額については 100 分の 6</p> <p>ヘ 3 億円を超え 5 億円以下の部分の金額については 100 分の 5</p> <p>ト 5 億円を超える部分の金額については 100 分の 4</p> </div>				

※ この基準によっては救助の適切な実施が困難な場合には、都道府県知事は、内閣総理大臣に協議し、その同意を得た上で、救助の程度、方法及び期間を定めることができる。

福島市災害弔慰金の支給等に関する条例

(共生社会推進課)

(昭和49年10月4日条例第44号)

改正 昭和50年6月30日条例第30号
昭和53年6月28日条例第31号
昭和56年9月30日条例第55号
昭和57年12月22日条例第36号
昭和62年3月30日条例第9号
平成3年12月24日条例第32号
平成20年6月27日条例第62号
平成23年5月2日条例第13号
平成23年10月7日条例第24号
平成25年3月29日条例第15号
平成31年3月29日条例第13号
令和元年9月30日条例第25号

第1章 総 則

(趣旨)

第1条 この条例は、災害弔慰金の支給等に関する法律（昭和48年法律第82号。以下「法」という。）及び同法施行令（昭和48年政令第374号。以下「令」という。）の規定に基づき、災害弔慰金の支給、災害障害見舞金の支給及び災害援護資金の貸付けに関し必要な事項を定めるものとする。

(定義)

第2条 この条例において、次の各号に掲げる用語の意義は、それぞれ当該各号に掲げるところによる。

- 一 災害 暴風、豪雨、豪雪、洪水、高潮、地震、津波その他異常な自然現象により被害が生ずることをいう。
- 二 市民 災害により被害を受けた当時、本市の区域内に住所を有した者をいう。

第2章 災害弔慰金の支給

(災害弔慰金の支給)

第3条 災害弔慰金は、市民が令第1条に規定する災害（以下この章及び次章において「災害」という。）により死亡した場合において、その者の遺族に対し支給する。

(災害弔慰金を支給する遺族の範囲等)

第4条 災害弔慰金を支給する遺族の範囲は、法第3条第2項の遺族の範囲とし、その順位は、次に掲げるとおりとする。

- 一 死亡者の死亡当時において、死亡者により生計を主として維持していた遺族（兄弟姉妹を除く。以下この項において同じ。）を先にし、その他の遺族を後にする。
- 二 前号の場合において、同順位の遺族については、次に掲げる順序とする。
 - イ 配偶者

- ロ 子
- ハ 父母
- ニ 孫
- ホ 祖父母

三 死亡者に係る配偶者、子、父母、孫又は祖父母のいずれもが存しない場合であって兄弟姉妹がいるときは、その兄弟姉妹（死亡した者の死亡当時その者と同じくして同居し、又は生計を同じくしていた者に限る。）に対して、災害弔慰金を支給するものとする。

2 前項の場合において、同順位の父母については、養父母を先にし実父母を後にし、同順位の祖父母については、養父母の父母を先にし実父母を後にし、父母の養父母を先にし実父母を後にする。

3 遺族が遠隔地に居住している場合その他の事情により、前2項の規定により難しいときは、前2項の規定にかかわらず、第1項の遺族のうち、市長が適当と認める者に対し支給することができる。

4 前3項の場合において、災害弔慰金の支給を受けるべき同順位の遺族が2人以上あるときは、その1人に対してした支給は、全員に対しなしたものとみなす。

（災害弔慰金の額）

第5条 災害により死亡した者1人当りの災害弔慰金の額は、その死亡者が死亡当時においてその死亡に関し災害弔慰金を受けることができることとなる者の生計を主として維持していた場合にあっては、500万円とし、その他の場合にあっては、250万円とする。

ただし、死亡者がその死亡に係る災害に関し、既に次章に規定する災害障害見舞金の支給を受けている場合は、これらの額から当該支給を受けた災害障害見舞金の額を控除した額とする。

（死亡の推定）

第6条 災害の際現にその場に居合わせた者についての死亡の推定については、法第4条に規定するところによるものとする。

（支給の制限）

第7条 災害弔慰金は、次の各号の一に該当する場合は支給しない。

- 一 災害により死亡した者の当該死亡がその者の故意又は重大な過失によるものである場合
- 二 令第2条の規定に該当する場合

第3章 災害障害見舞金の支給

（災害障害見舞金の支給）

第8条 災害障害見舞金は、市民が災害により負傷し、又は疾病にかかり、治ったとき（その症状が固定したときを含む。）に法別表に掲げる程度の障害があるときは、当該市民（以下「障害者」という。）に対し支給する。

（災害障害見舞金の額）

第9条 障害者1人当りの災害障害見舞金の額は、当該障害者が災害により負傷し、又は疾病にかかった当時においてその属する世帯の生計を主として維持していた場合にあっては250万円とし、その他の場合にあっては125万円とする。

（準用規定）

第10条 第7条の規定は、災害障害見舞金について準用する。

第4章 災害援護資金の貸付

(災害援護資金の貸付け)

第11条 災害援護資金は、令第3条に規定する災害（以下この章において、「災害」という。）により法第10条第1項に規定する世帯の市民である世帯主が、法第10条第1項各号に掲げる被害を受けた場合において、当該世帯主に対しその生活の立て直しのために要する資金として貸付ける。

(災害援護資金の限度額等)

第12条 災害援護資金の1災害における1世帯当りの貸付限度額は、災害による当該世帯の被害の種類及び程度に応じ、それぞれ次の各号に掲げるとおりとする。

一 療養に要する期間がおおむね1月以上である世帯主の負傷（以下「世帯主の負傷」という。）があり、かつ、次のいずれかに該当する場合

- イ 家財等の損害がない場合 150万円
- ロ 家財について被害金額がその家財の価額のおおむね3分の1以上の損害がある場合 250万円

ハ 住居が半壊した場合 270万円

ニ 住居が全壊した場合 350万円

二 世帯主の負傷がなく、次のいずれかに該当する場合

イ 家財の3分の1以上の損害がある場合 150万円

ロ 住居が半壊した場合 170万円

ハ 住居が全壊した場合 250万円

三 住居の全体が滅失若しくは流失した場合 350万円

四 第一号のハ又は第二号のロ若しくはハにおいて、被災した住居を建て直すに際し、その住居の残存部分を取り壊さざるを得ない場合等特別の事情がある場合には、「270万円」とあるのは「350万円」と、「170万円」とあるのは「250万円」と、「250万円」とあるのは「350万円」と読み替えるものとする。

2 災害救護資金の償還期間は10年とし、据置期間はそのうち3年（令第7条第2項かっこ書の場合は、5年）とする。

(保証人及び利率)

第13条 災害援護資金の貸付けを受けようとする者は、保証人を立てることができる。

2 災害援護資金は、保証人を立てる場合は、無利子とし、保証人を立てない場合は、据置期間中は無利子とし、据置期間経過後はその利率を延滞の場合を除き年三パーセント以内で規則で定める率とする。

3 第一項の保証人は災害援護資金の貸付けを受けた者と連帯して債務を負担するものとし、その保証債務は、令第9条の規定による違約金を包含するものとする。

(償還等)

第14条 災害援護資金の償還は、半年賦又は月賦の元利均等償還とする。ただし、繰上償還をすることができる。

2 償還金の支払猶予、償還免除、報告等、一時償還及び違約金については、法第13条、第14条第1項及び第16条並びに令第8条、第9条及び第12条の規定によるものとする。

第5章 雑則

(福島市災害弔慰金等支給審査委員会の設置)

第15条 災害弔慰金及び災害障害見舞金の支給に関する事項を調査審議するため、福島市災害弔慰金等支

給審査委員会（以下「支給審査委員会」という。）を置く。

- 2 支給審査委員会の委員は、医師、弁護士その他市長が必要と認める者のうちから市長が委嘱する。
- 3 前項に定めるもののほか、支給審査委員会に関し必要な事項は、市長が別に定める。

（委任）

第 16 条 この条例に定めるもののほか必要な事項は、市長が定める。

附 則

（施行期日）

- 1 この条例は、公布の日から施行する。（飯野町の編入に伴う経過措置）
- 2 飯野町の編入の日（以下「編入日」という。）前に旧災害弔慰金の支給等に関する条例（昭和 49 年飯野町条例第 30 号）の規定に基づきなされた処分その他の行為は、この条例の相当規定に基づきなされたものとみなす。
- 3 編入日前に災害により被害を受けた者で、当該被害を受けた当時、飯野町の区域内に住所を有していたものは、第 2 条第 2 号の市民とみなす。
（東日本大震災に係る災害援護資金の貸付けの特例）
- 4 東日本大震災に対処するための特別の財政援助及び助成に関する法律（平成 23 年法律第 40 号。以下「平成 23 年特別法」という。）第 2 条第 1 項に規定する東日本大震災により著しい被害を受けた者で東日本大震災に対処するための特別の財政援助及び助成に関する法律の厚生労働省関係規定の施行等に関する政令（平成 23 年政令第 131 号）第 14 条第 1 項に定めるものに対する災害援護資金の貸付けに係る第 12 条第 2 項及び第 13 条第 2 項の適用については、第 12 条第 2 項中「10 年」とあるのは「13 年」と、「3 年」とあるのは「6 年」と、「5 年」とあるのは「8 年」と、第 13 条中「年 3 パーセント」とあるのは「年 1.5 パーセント」とする。
- 5 前項の災害援護資金の貸付けに係る償還免除については、第 14 条第 2 項の規定にかかわらず、平成 23 年特別法第 103 条第 1 項の規定により読み替えられた法第 13 条第 1 項の規定によるものとする。

附 則（昭和 50 年条例第 30 号）

この条例は、公布の日から施行する。

附 則（昭和 53 年条例第 31 号）

この条例は、公布の日から施行する。

附 則（昭和 56 年条例第 55 号）

この条例は、公布の日から施行し、この条例による改正後の福島市災害弔慰金の支給及び災害援護資金の貸付に関する条例の規定は、昭和 55 年 12 月 14 日以後の生じた災害により死亡した市民の遺族に対する災害弔慰金の支給及び当該災害により被害を受けた世帯の世帯主に対する災害援護資金の貸付けについて適用する。

附 則（昭和 57 年条例第 36 号）

この条例は、公布の日から施行し、この条例による改正後の第 8 条、第 9 条及び第 10 条の規定は、昭和 57 年 7 月 10 日以後に生じた災害により負傷し、又は疾病にかかった市民に対する災害障害見舞金の支給について適用する。

附 則（昭和 62 年条例第 9 号）

この条例は、公布の日から施行し、改正後の第 12 条第 1 項の規定は、昭和 61 年 7 月 10 日以後に生じた災害により被害を受けた世帯の世帯主に対する災害援護資金の貸付けについて適用する。

附 則（平成 3 年条例第 32 号）

この条例は、公布の日から施行し、改正後の第 5 条の規定は平成 3 年 6 月 3 日以後に生じた災害により死亡した市民の遺族に対する災害弔慰金の支給について、改正後の第 9 条の規定は当該災害により負傷し、又は疾病にかかった市民に対する災害障害見舞金の支給について、改正後の第 12 条第 1 項の規定は同年 5 月 26 日以後に生じた災害により被害を受けた世帯の世帯主に対する災害援護資金の貸付について適用する。

附 則（平 20 年条例第 62 号）

この条例は、平成 20 年 7 月 1 日から施行する。

附 則（平成 23 年条例第 13 号）

この条例は、公布の日から施行し、平成 23 年 3 月 11 日から適用する。

附 則（平成 23 年条例第 24 号）

この条例は、公布の日から施行し、改正後の第 4 条第 1 項の規定は、平成 23 年 3 月 11 日以後に生じた災害により死亡した市民に係る災害弔慰金の支給について適用する。

附 則（平成 25 年 3 月 29 日条例第 15 号）

この条例は、公布の日から施行する。

附 則（平成 31 年 3 月 29 日条例第 13 号）

（施行期日）

1 この条例は、平成 31 年 4 月 1 日から施行する。

（経過措置）

2 この条例による改正後の福島市災害弔慰金の支給等に関する条例第 13 条の規定は、この条例の施行の日以後（次項において「施行日」という。）に生じた災害により被害を受けた世帯の世帯主に対する災害援護資金の貸付けについて適用し、同日前に生じた災害により被害を受けた世帯の世帯主に対する災害援護資金の貸付けについては、なお従前の例による。

3 施行日前に生じた災害により被害を受けた世帯の世帯主に対する災害援護資金の貸付けについては、この条例による改正前の福島市災害弔慰金の支給等に関する条例第 14 条第 2 項（保証人に係る部分に限る。）の規定は、なおその効力を有する。

附 則（令和元年 9 月 30 日条例第 25 号）

この条例は、交付の日から施行する。

(資料編)

第 5 章

吾妻山活動記録

(危機管理室)

	1331年(鎌倉時代・元弘年間)頃に噴火したとの記録があり、その後も活動を続けていた。1711年(江戸時代・正徳元年)の「土湯村御裁許図」には、当時の硫黄山から噴煙の出ている景色が描かれており、時には噴火とみられる爆発現象も発生したと考えられる。しかし、1850年(嘉永年間)になってようやく活動が衰え、1870年～1880年(明治初年)頃には一応平穏となった。
明治 26. 5. 19	午前11時30分ごろ、一切経山大穴の西側で蓬莱山との間にある燕沢が破裂して黒煙を吐き、灰や石を四散させた。6月4日午前4時30分、第2回の噴火があり、福島市でも爆発音を聞き地震を感じた。降灰は信夫、安達、伊達、安積、田村、耶麻の六郡と山形県東置賜郡におよび、1896年(明治29年)まで続いた。 この爆発では、噴火調査中の農商務省の職員2名が殉職した。
大正 3. 11. 12	小噴火があり、翌13日も福島市内から噴煙が見えたが、数日で消滅した。
昭和 25. 2. 10 // 19	午後6時45分ごろ第1回の爆発があった。2月19日午後6時35分ごろ第2回の爆発あったが規模は小さく、降灰は火口から南西へ12～15kmほど広がった程度であった。
昭和 27. 5. 23	小爆発があり噴煙が増加した。6月18日にもまた噴煙が増し、月末まで続いた。
昭和 41. 1	1月頃から活動が活発化し地震数回、噴気孔、噴気量が増大、浄土平で震度3～4の有感地震があった。活動は年末まで続いた。
昭和 52. 10. 26	昼頃から噴気活動が活発となった。午後の現地調査の結果、八幡焼では15時頃一時土砂噴出現象を観測した。噴煙量はやや多めになり、噴煙の中に時々こぶし大位の石がまじって、噴出した。(昭和52.10.26発表の臨時火山情報から)
平成 10. 11. 26	平成10年度に福島県が実施した吾妻山火山性ガス噴出状況調査の結果、硫黄平橋地区、同橋南地区、酸ヶ平南東地区、浄土平北西地区の4地点において、火山性ガスの噴出が確認された。その中で、硫黄平橋地区及び硫黄平南地区では許容濃度の10倍～70倍のガスが噴出しており、生命に危険を及ぼす恐れがあるとの報告が出された。
平成 20. 11. 11	大穴火口から高さ100～760mの噴気が観測されるようになり、噴気活動がやや高まった状態で推移している。その後の調査により、噴気には二酸化硫黄及び硫化水素が含まれていることが確認された。火山性地震は時々やや多い状態が継続した。
平成 26. 12. 12	火山性地震多発、火山性微動の発生等により噴火警戒レベル「2」(火口周辺規制)に引き上げられた。
平成 28. 10. 18	火山性地震の減少等により、噴火警戒レベル「1」(活火山であることに留意)へ引き下げられた。
平成 30. 9. 15	大穴火口周辺の隆起・膨張を示す地殻変動、火山性微動の発生により噴火警戒レベル「2」(火口周辺規制)に引き上げられた。
平成 31. 4. 22	火山性地震の減少等により、噴火警戒レベル「1」(活火山であることに留意)へ引き下げられた。
令和元. 5. 9	大穴火口周辺の隆起・膨張を示す地殻変動、火山性地震多発、火山性微動の発生等により噴火警戒レベル「2」(火口周辺規制)に引き上げられた。
令和元. 6. 17	火山性地震の減少等により、噴火警戒レベル「1」(活火山であることに留意)へ引き下げられた。

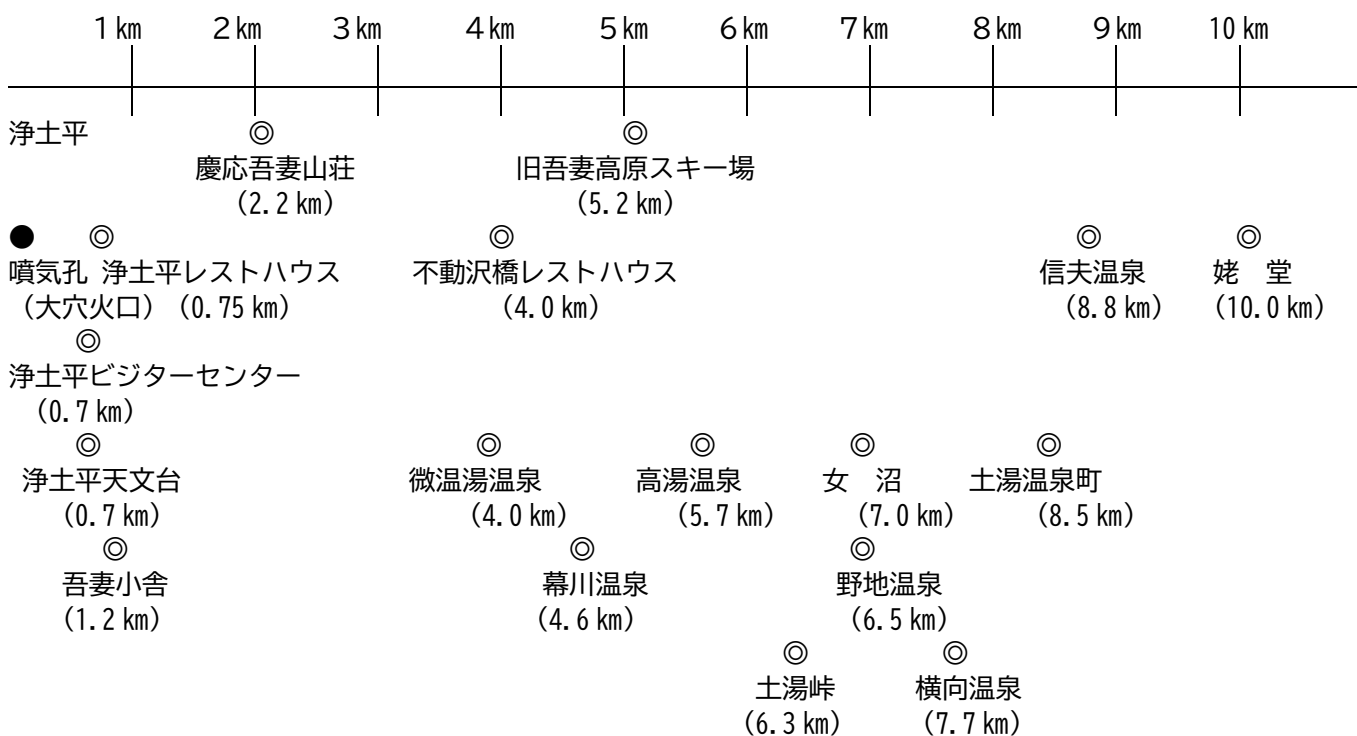
安達太良山活動記録

	最近1万年間ではマグマ噴出量 107 m ³ 前後の中噴火が 500～1500 年間隔で発生し、最後のマグマ噴火は約 2400 年前に発生している。
明治 32	火砕物降下。噴火場所は沼ノ平火口。 年初め頃から火山活動が活発化し、噴気孔数、噴気量増大。8月24日に沼ノ平内の噴気孔から大音響とともに火炎を噴出。25日噴気孔縁を破壊し、灰や硫黄泥を噴出。11月11～12日にも同一地点で黒煙や石を噴出。
明治 33. 7. 17	火砕物降下、低温の火砕サージ。噴火場所は沼ノ平火口。 7月17日噴火。熱灰や石を噴出。噴出物総量 1.1×10 ⁶ m ³ 。沼ノ平に長径 300m、短径 150m の火口を生じた。火口の硫黄採掘所全壊。死者 72 名、負傷者 10 名。山林耕地被害。
昭和 25. 2. 25	噴煙。高度50mを観測。
平成 7. 10. 27 // 11. 10	火山性微動を観測。
平成 8. 6	沼ノ平中央部で泥水の噴出を確認。以降、地熱活動が徐々に活発化し、噴気地、地熱異常域が拡大。
平成 8. 9	沼ノ平中央部で泥水の飛沫が直径約 100m の範囲で確認。聞き取りにより、泥の噴出は9月1日頃と推定される。
平成 9. 9. 15	沼ノ平火口内にて火山ガスによる死亡事故。死者 4 名。 火山ガス（硫化水素）による死亡事故に伴い平成9年9月18日から沼ノ平（火口）の入山禁止（詳細 9月15日入山規制、9月18日沼ノ平を除き入山規制解除、9月19日沼ノ平（火口）の入山禁止）
平成 10～15	地熱活動が活発化。平成 11 年 4 月 27 日に沼ノ平中央部で泥水の噴出を確認。沼ノ平の噴気が一時的に高さ 300mの噴気を観測した他、平成 13 年 9 月の現地観測では新たな噴気孔を確認するなど、噴気活動が活発化。

吾妻山噴気孔周辺の施設等と過去の災害状況

(危機管理室)

(距離は噴気孔(大穴火口)からの水平距離)



年月日	災害状況
明治26.5.19	火山弾降下 積灰(1m) 降灰(南北に60km、東西に30~40km) 降灰による酸性泥水-荒川に流れる(6.6)
6.27	焼石・熱泥噴出(2名死亡)
大正3.11.12	小噴火
昭和25.2.10	降灰(土湯方面で3~5mm) 岩石(直径1m) (1,200mまで飛散) 小石(直径10~20mm)
2.19	毒水噴出→塩ノ川~女沼で魚浮上
昭和27.5.23	小噴火 小石飛散・降灰(噴気孔周辺)
昭和41.1	噴気活動活発化 有感地震3回
昭和52.10.26	噴気活動活発化 噴煙200mまで上昇 酸性泥水噴出 塩ノ川に流れ、女沼等で魚浮上

浄土平周辺の施設の概要

(危機管理室・観光交流推進室)

施設区分	名称	構造	面積	経営主体	収容施設等	噴気孔からの水平距離	備考
① 休憩舎	浄土平レストハウス	鉄筋コンクリート 2階建	建築面積 864㎡ 延床面積 1,372㎡	福島県	売店・食堂	750m	0242-64-2100 〔冬期間〕 福島県施設管理株式会社 024-529-5572
② 休憩舎	浄土平ビジターセンター	鉄骨造平屋(一部 2階)	延床面積 458.5㎡	(一財)自然公園財団	展示室レクチャーホール	700m	0242-64-2105 〔冬期間〕 吾妻・浄土平自然情報センター 024-591-3600
③ 休憩舎	浄土平天文台	鉄筋コンクリート 2階建	延床面積 240.65㎡	福島市	展示室 天体観測室	700m	0242-64-2108 〔冬期間〕 福島市観光交流推進室 024-572-5717
④ 山小屋	吾妻小舎	木造2階		北塩原村 金光氏	収容可能人員 40人	1,200m	0241-23-8757
⑤ 山小屋	慶応吾妻山荘	鉄骨2階		慶応義塾大学	収容可能人員 30人	2,200m	090-2881-3890
⑥ 避難小屋	酸ヶ平避難小屋	軽量鉄骨造平屋	35㎡	福島県	収容可能人員 30人	500m	

※①～③は、避難促進施設として指定(平成30年3月1日指定)

一時避難の場所

(危機管理室)

避難場所	備考
浄土平レストハウスほか5ヶ所	資料5-3の掲載施設の慶応吾妻山荘を除く施設

緊急連絡体系表

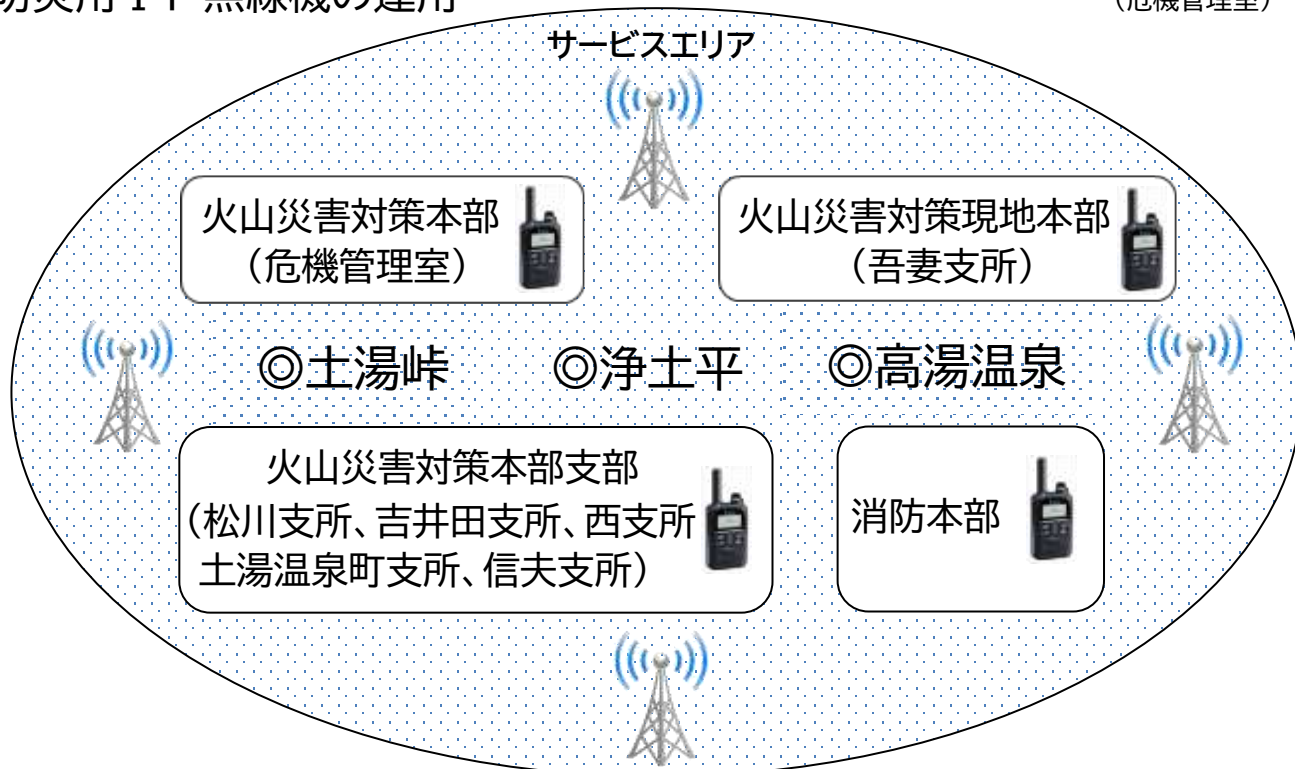
(危機管理室・観光交流推進室)

福島市 535-1111

連絡先	電話番号等	連絡先	電話番号等	
浄土平レストハウス	0242-64-2100 (スカイライン開通期間のみ)	陸上自衛隊福島駐屯地	024-593-1212	
浄土平ビジターセンター	0242-64-2105 (スカイライン開通期間のみ)	NTT東日本福島支店	024-522-9393	
浄土平天文台	0242-64-2108 (スカイライン開通期間のみ)	福島市	消防本部	024-534-0119
吾妻小舎	0241-23-8757		福島消防署	024-534-9105
慶応吾妻山荘	090-8786-8995 (管理人) 090-7661-3387 (衛星)		土湯温泉町支所	024-595-2051
微温湯温泉	024-591-3173		吾妻支所	024-526-3350
県危機管理部災害対策課	024-521-7194		西支所	024-593-1001
県北地方振興局	024-521-2709		吉井田支所	024-546-3469
福島警察署	024-522-2121		信夫支所	024-545-2170
福島地方気象台	024-534-0321			

防災用IP無線機の運用

(危機管理室)



※被害の状況に応じて各キャリアのサービスエリア内で防災用IP無線機(携帯型)を活用し情報共有

火山防災関係機関・団体等連絡先

(危機管理室)

機 関 等 名	所 在 地	電 話
(国 関 係)		
福 島 地 方 気 象 台	福島市花園町 5-46	024-534-0321
関東森林管理局福島森林管理署	// 野田町七丁目 10-4	024-535-0121
国土交通省東北地方整備局福島河川国道事務所	// 黒岩字榎平 36	024-546-4331
陸上自衛隊福島駐屯地第44普通科連隊	// 荒井字原宿 1	024-593-1212
環境省裏磐梯自然保護官事務所	耶麻郡北塩原村大字檜原字剣ヶ峯 1093	0241-32-2221
(県 関 係)		
県危機管理部災害対策課	福島市杉妻町 2-16	024-521-7194
県北地方振興局	// 杉妻町 2-16	024-521-2709
県北保健福祉事務所	// 御山町 8-30	024-534-4101
県北建設事務所	// 杉妻町 2-16	024-521-2494
吾妻土湯道路管理所	耶麻郡猪苗代町若宮字朴木平甲 2963-9	0242-64-3478
福 島 警 察 署	福島市上町 7-31	024-522-2121
福 島 北 警 察 署	// 飯坂町平野字江合 2-8	024-554-0110
(市 関 係)		
危 機 管 理 室	福島市五老内町 3-1	024-525-3793
消 防 本 部	// 天神町 14-25	024-534-0119
福 島 消 防 署	// 天神町 14-25	024-534-9105
飯 坂 消 防 署	// 飯坂町字銀杏 6-13	024-542-2986
福 島 南 消 防 署	// 松川町浅川字床ノ窪 12-2	024-547-3119
吾 妻 支 所	// 笹木野字折杉 41-1	024-526-3350
松 川 支 所	// 松川町字杉内 33	024-567-2111
吉 井 田 支 所	// 仁井田字西下川原 1-1	024-546-3469
西 支 所	// 上名倉字妻下 4-2	024-593-1001
土湯温泉町支所	// 土湯温泉町字上ノ町 9	024-595-2051
信 夫 支 所	// 大森字馬場 1	024-545-2170
飯 坂 支 所	// 飯坂町字銀杏 6-11	024-542-2111
水道局施設管理センター	// 小倉寺字赤坂 12	024-522-2233
(公共機関等)		
東日本電信電話(株)福島支店	福島市山下町 5-10	024-522-9393
日本赤十字社福島県支部	// 永井川字北原田 17	024-545-7997
福島県観光物産交流協会	福島市三河南町 1-20 (コラッセふくしま7F)	024-525-4080
福島市観光コンベンション協会	// 五月町 10-17 酪農会館 303	024-563-5554
高湯温泉観光協会	// 町庭坂字高湯 25	024-591-1125
土湯温泉観光協会	// 土湯温泉町字下ノ町 22-1	024-595-2217
飯坂温泉観光協会	// 飯坂町字十綱町 3	024-542-4241

機 関 等 名	所 在 地	電 話
(そ の 他)		
福島交通株式会社	福島市東浜町 7-8	024-535-4101
(協力要請機関等)		
猪苗代町	耶麻郡猪苗代町字城南100	0242-62-2111
北塩原村	// 北塩原村大字北山字姥ヶ作3151	0241-23-3111
米沢市	山形県米沢市金池5-2-25	0238-22-5111
猪苗代警察署	耶麻郡猪苗代町梨木西 100-1	0242-63-0110

火山災害時の指定避難所及び避難経路

1 吾妻山

避難対象地区	避難所名	避難所住所	収容人数	連絡先	主な避難経路
土 湯	旧水原小学校	松川町水原字戸ノ内 31	250 人	—	国道 115 号～横道トンネル～県道 52 号線～水原戸ノ内地内
荒 井	旧水原小学校	松川町水原字戸ノ内 31	250 人	—	県道南福島停車場線（鳥川線）～大森交差点右折～県道水原福島線～水原郵便局西側
	福島大学	金谷川 1	688 人	548-5151	県道南福島停車場線（鳥川線）～西道路～黒岩交差点右折～国道 4 号～清水町～県道福島安達線（旧 4 号）～福島大学入口看板右折
	南体育館	松川町浅川字笠松 11-2	570 人	567-5617	県道南福島停車場線（鳥川線）～西道路～黒岩交差点右折～国道 4 号～清水町～県道福島安達線（旧 4 号）～JA 松川 SS 前
	まつかわ幼稚園	松川町浅川字陳場 21	96 人	549-0557	県道南福島停車場線（鳥川線）～西道路～黒岩交差点右折～国道 4 号～清水町～県道福島安達線（旧 4 号）細入信号右折
佐 原	平田小学校	小田字本内 26	310 人	546-4029	荒川橋～県道南福島停車場線（鳥川線）～大森交差点右折～県道水原福島線～JA 平田給油所交差点右折
	旧平田幼稚園	小田字東覚寺 22-1	64 人	—	
	平石小学校	平石字長屋敷 1-1	300 人	546-0219	荒川橋～県道南福島停車場線（鳥川線）～大森交差点右折～県道水原福島線～角屋菓子店交差点左折～大森小学校前～明成高校交差点右折～小田・金谷川線～陽泰寺交差点左折
上名倉 ・ 佐倉下	福島医大	光が丘 1	458 人	548-2111	国道 115 号～国道 4 号～伏拝交差点左折～蓬莱団地～光が丘
	松陵義務教育学校	松川町字南諏訪原 31-1	670 人	567-2042	国道 115 号～国道 4 号～清水町～県道福島安達線（旧 4 号）～松川町～松川歩道橋左折
	旧下川崎小学校	松川町沼袋字戸ノ内 832-3	216 人	567-3176	国道 115 号～国道 4 号～松川跨道橋～沼袋跨道橋～県道松川停車場戸ノ内地内～戸ノ内地区

避難対象地区	避難所名	避難所住所	収容人数	連絡先	主な避難経路
上名倉 ・ 佐倉下	旧まつかわ西幼稚園	松川町字稻荷 17-1	70 人	—	国道 115 号～国道 4 号～清水町～県道福島安達線（旧 4 号）～エネオス松川給油所交差点右折～土湯温泉線～松川地区体育館東側
	松川学習センター	松川町字杉内 33	256 人	567-2323	国道 115 号～国道 4 号～清水町～県道福島安達線（旧 4 号）～松川駅入口交差点左折～土湯温泉線～松川支所
土 船	大鳥中学校	飯坂町字館 11	437 人	542-4284	上名倉飯坂伊達線（フルーツライン）～国道 13 号交差点直進～一つ目交差点左折～飯坂消防署前交差点左折～飯坂トンネル～飯坂大橋手前左折～館ノ山跨道橋～パルセいいざか左折
	飯坂小学校	飯坂町字桜下 1	373 人	542-4201	上名倉飯坂伊達線（フルーツライン）～国道 13 号交差点直進～一つ目交差点左折～飯坂消防署前交差点左折～飯坂トンネル～飯坂大橋手前左折～館ノ山跨道橋～パルセいいざか前
桜 本	十六沼公園体育館	大笹生字狙板山 341	491 人	558-6151	上名倉飯坂伊達線（フルーツライン）～大笹生座頭町交差点左折～笹谷中野線～十六沼
	旧中野小学校	飯坂町中野字東森 23	289 人	—	上名倉飯坂伊達線（フルーツライン）～国道 13 号交差点左折～高取交差点右折～県道中野梶町線～東森地区
庄 野 ・ 二子塚	パルセいいざか	飯坂町字筑前 27-1	979 人	542-2121	上名倉飯坂伊達線（フルーツライン）～国道 13 号交差点直進～一つ目交差点左折～飯坂消防署前交差点左折～飯坂トンネル～飯坂大橋手前左折～館ノ山跨道橋～飯坂小学校前
上野寺	西根中学校	飯坂町湯野字大平 2	513 人	542-4641	上名倉飯坂伊達線（フルーツライン）～国道 13 号交差点直進～福島飯坂線交差点左折～飯坂駅交差点直進～新十綱橋～湯野平野線～山崎地区交差点左折
在庭坂	庭坂小学校	町庭坂字愛宕堂 1-1	375 人	591-1106	上名倉飯坂伊達線（フルーツライン）～青柳寺駐車場交差点左折～愛宕神社三叉路右折

避難対象地区	避難所名	避難所住所	収容人数	連絡先	主な避難経路
在庭坂	飯坂学習センター	飯坂町字銀杏 6-11	317 人	542-2122	上名倉飯坂伊達線（フルーツライン）～国道 13 号交差点直進～一つ目交差点左折～飯坂消防前交差点右折～飯坂支所
	湯野小学校	飯坂町湯野字台 7	306 人	542-2649	上名倉飯坂伊達線（フルーツライン）～国道 13 号交差点直進～福島飯坂線交差点左折～飯坂駅交差点右折～国道 399 号～(株)大水前交差点左折
町庭坂	福島北高校	飯坂町字後畑 1	416 人	542-4291	上名倉飯坂伊達線（フルーツライン）～国道 13 号交差点直進～福島飯坂線交差点左折～瀬ノ上街道踏切～県道飯坂瀬上線～JA 新ふくしま直売所右折
笹木野	野田小学校	笹木野字町尻 2	470 人	557-4258	県道庭坂福島線（八島田街道）～寺畑五叉路交差点右折
	吾妻学習センター	笹木野字折杉 41-1	327 人	526-3353	県道庭坂福島線（八島田街道）～寺畑五叉路交差点右折～野田小学校前～奥羽本線金谷踏切～吾妻支所
	桜の聖母学院高校	野田町 7-11-1	707 人	535-3141	県道庭坂福島線（八島田街道）～野田保育所バス停前～野田町児童遊園地入口信号交差点右折～野田町児童遊園地南側
下野寺 ・ 西中央 3・4 丁目 ・ 南中央 4丁目	三河台小学校	三河南町 17-7	407 人	534-0161	福島吾妻裏磐梯線（高湯街道）～福島信用金庫西口支店交差点左折
	三河台学習センター	野田町 7-1-42	319 人	533-8330	福島吾妻裏磐梯線（高湯街道）～三万石野田町店交差点左折
仁井田	第四中学校	南平 5-8	570 人	535-3877	福島微温湯線（微温湯街道）～八木田橋～吾妻陸橋～国道 13 号～信夫トンネル南交差点左折
	福島高校	森合町 5-72	595 人	535-2391	福島微温湯線（微温湯街道）～八木田橋～吾妻陸橋～国道 13 号～中央郵便局交差点左折
吉 倉	大森小学校	大森字南中道 4	586 人	546-9405	西道路～大森街道交差点左折～大森郵便局前～大森交差点左折～県道福島水原線～角屋菓子店前交差点左折

避難対象地区	避難所名	避難所住所	収容人数	連絡先	主な避難経路
吉倉	信夫中学校	大森字南内前 31-1	570 人	546-7693	西道路～大森街道交差点左折～大森郵便局前～大森交差点左折～県道福島水原線～信夫中入口看板右折
吉倉	蓬萊小学校	蓬萊町四丁目 2-1	335 人	549-8748	国道 115 号～国道 4 号～伏拝交差点左折～蓬萊団地～蓬萊北歩道橋交差点左折～蓬萊学習センター前交差点左折
八木田	蓬萊児童センター	蓬萊町四丁目 14-1	150 人	546-8764	国道 115 号～国道 4 号～伏拝交差点左折～蓬萊団地～蓬萊北歩道橋交差点左折～蓬萊学習センター前交差点直進～蓬萊児童センターバス停前
	蓬萊学習センター	蓬萊町四丁目 1-2	234 人	549-1821	国道 115 号～国道 4 号～伏拝交差点左折～蓬萊団地～蓬萊北歩道橋交差点左折
	蓬萊学習センター分館	蓬萊町四丁目 1-1	155 人	549-1636	国道 115 号～国道 4 号～伏拝交差点左折～蓬萊団地～蓬萊北歩道橋交差点左折～蓬萊支所前
	立子山小学校	立子山字仲森 38-1	312 人	597-2231	国道 115 号～国道 4 号～黒岩交差点左折～南向台～国道 114 号～一円寺バス停交差点右折～立子山地区活性化センター交差点左折～立子山支所前
	福島市職業訓練技能センター	立子山字大稲場 20	348 人	597-7904	国道 115 号～国道 4 号～黒岩交差点左折～南向台～国道 114 号～一円寺バス停交差点右折～立子山地区活性化センター交差点左折～立子山支所前～立子山駐在所右折
	立子山自然の家	立子山字金井作 1	262 人	597-2951	国道 115 号～国道 4 号～黒岩交差点左折～南向台～国道 114 号～立子山甚念坊交差点右折～県道大沢広表線～立子山自然の家入口看板
方木田	蓬萊東小学校	蓬萊町七丁目 1-1	469 人	548-0299	国道 115 号～国道 4 号～伏拝交差点左折～蓬萊団地～蓬萊駐在所交差点左折～県営住宅交差点右折～バス通り直進～蓬萊東公園前
	飯野小学校	飯野町明治字遠久内 2	494 人	562-2042	国道 115 号～国道 4 号～黒岩交差点左折～南向台～国道 114 号～飯野町入看板右折～飯野三春石川線～セブンイレブン交差点直進～エネオス飯野 SS 手前三叉路右折

避難対象地区	避難所名	避難所住所	収容人数	連絡先	主な避難経路
方木田	飯野中学校	飯野町字西志保井1-1	536人	562-2325	国道115号～国道4号～黒岩交差点左折～南向台～国道114号～飯野町入看板右折～飯野三春石川線～セブンイレブン交差点直進～エネオス飯野SS手前三叉路右折
	旧飯野幼稚園	飯野町字経檀46-5	109人	—	国道115号～国道4号～黒岩交差点左折～南向台～国道114号～飯野町入看板右折～飯野三春石川線～セブンイレブン交差点直進～新鶴巻橋～経檀地区
	飯野学習センター	飯野町字後川10-2	190人	562-3335	国道115号～国道4号～黒岩交差点左折～南向台～国道114号～飯野町入看板右折～飯野三春石川線～セブンイレブン交差点左折～飯野支所前信号交差点右折
	飯野学習センター青木分館	飯野町青木字向広表50	77人	生涯学習課 525-3783	国道115号～国道4号～黒岩交差点左折～南向台～国道114号～飯野町入看板右折～飯野三春石川線～広表地区信号交差点左折～菅野理容所前
	飯野学習センター大久保分館	飯野町大久保字岩見内17	78人	生涯学習課 525-3783	国道115号～国道4号～黒岩交差点左折～南向台～国道114号～飯野町入看板右折～飯野三春石川線～セブンイレブン交差点左折～飯野支所前～大久保小学校前バス停交差点右折
	飯野学習センター明治分館	飯野町明治字北小戸明利30	56人	生涯学習課 525-3783	国道115号～国道4号～黒岩交差点左折～南向台～国道114号～飯野町入看板右折～飯野三春石川線～セブンイレブン交差点右折～明治バス停前
	飯野地区体育館	飯野町明治字芳作62-1	600人	539-5500	国道115号～国道4号～黒岩交差点左折～南向台～国道114号～飯野町入看板右折～飯野三春石川線～セブンイレブン交差点右折～芳作地区
	飯野地域福祉センター	飯野町字西宮平25-1	118人	562-3946	国道115号～国道4号～黒岩交差点左折～南向台～国道114号～飯野町入看板右折～飯野三春石川線～セブンイレブン交差点直進～新鶴巻橋～三本木地区四叉路左折～西宮平地区
大笹生	大笹生小学校	大笹生字緑田1	212人	557-6103	上名倉飯坂伊達線（フルーツライン）～大福寺前

避難対象地区	避難所名	避難所住所	収容人数	連絡先	主な避難経路
笹谷	平野小学校	飯坂町平野字石堂10	462人	542-2732	福島飯坂線（飯坂街道）～国道13号手前信号交差点左折（学校看板あり）～石堂地区
	平野中学校	飯坂町平野字館ノ前3-3	486人	542-3074	福島飯坂線（飯坂街道）～老人サービスセンターはなひらの前～小堀田地区三叉路左折（学校看板あり）～館ノ前地区
北沢又	余目小学校	宮代字瘤石45	324人	553-5068	福島飯坂線（飯坂街道）～福島交通飯坂線一本松踏切～イオン福島店南側交差点左折～西道路～国道13号交差点左折～国道13号福島北警察署入口交差点右折～県道飯坂保原線～ミニストップ福島鎌田店交差点左折～瘤石地区
	矢野目小学校	南矢野目字関端2-1	437人	553-4536	福島飯坂線（飯坂街道）～福島交通飯坂線一本松踏切～イオン福島店南側交差点左折～西道路～国道13号交差点右折～国道13号矢野目歩道橋交差点左折～JA新ふくしま駐車場四叉路右折～耳取川夜梨子前橋左折～関端地区
	旧東湯野小学校	飯坂町東湯野字尻明1	269人	—	福島飯坂線（飯坂街道）～福島交通飯坂線一本松踏切～イオン福島店南側交差点左折～西道路～国道13号交差点左折～国道13号福島北警察署入口交差点右折～県道飯坂保原線～ミニストップ福島鎌田店交差点左折～県道飯坂瀬上線交差点直進～県道東湯野寺屋敷線～板谷山明光寺前～尻明地区
南沢又	清水中学校	南沢又字清水端23	426人	559-0085	泉・萱場線（中條・前田・西原地内南側）～樋ノ口・館ノ内線～南沢又集会所前交差点直進
	森合小学校	森合字中谷地2-3	339人	557-0155	西道路清水支所入口交差点直進～清水支所前～福島飯坂線（飯坂街道）交差点右折～森合運動公園～公園北側中谷地地区
	森合幼稚園	森合字谷地3-2	132人	557-1661	西道路清水支所入口交差点直進～清水支所前～福島飯坂線（飯坂街道）交差点右折～森合運動公園～公園駐車場北側

避難対象地区	避難所名	避難所住所	収容人数	連絡先	主な避難経路
南沢又	福島工業高校	森合字小松原 1	540 人	557-1395	西道路清水支所入口交差点直進～清水支所前～福島飯坂線（飯坂街道）交差点右折～小松原地区
	松韻学園福島高校	御山町 9-1	660 人	534-3480	福島飯坂線（飯坂街道）～森合ガード下交差点左折～国道 13 号交差点直進～福島テレビ前～福島体育館・武道場前交差点左折
	桜の聖母短期大学	花園町 3-6	920 人	534-7137	福島飯坂線（飯坂街道）～森合ガード下交差点左折～国道 13 号交差点直進～福島テレビ前～福島体育館・武道場前交差点直進～花園町
泉	キョウワグループ・テルサホール	上町 4-25	277 人	521-1500	福島飯坂線（飯坂街道）～福島駅交差点左折～国道 13 号交差点直進～ホテルサンルートプラザ福島交差点左折～県庁通り～上町交差点右折～サンパレス福島隣り
	福島大学附属小学校	新浜町 4-6	423 人	534-6441	福島飯坂線（飯坂街道）～県道庭坂福島線交差点左折～陣場町～国道 13 号交差点直進～県庁通り交差点左折～新浜公園～新浜町
	第四小学校	天神町 11-31	339 人	534-0141	福島飯坂線（飯坂街道）～県道庭坂福島線交差点左折～陣場町～国道 13 号交差点左折～天神町～福島消防署前
	第二小学校	浜田町 2-1	570 人	534-0121	福島飯坂線（飯坂街道）～福島駅交差点直進～吾妻陸橋下～国道 13 号～福島警察署前～国道 4 号舟場町交差点左折～国道 4 号浜田町交差点斜め左折（浜田町歩道橋前）～浜田町
	橘高校	宮下町 7-41	608 人	535-3395	福島飯坂線（飯坂街道）～県道庭坂福島線交差点左折～陣場町～国道 13 号交差点直進～県庁通り交差点左折～附属小前～宮下町
	市民センター	五郎内町 3-1	258 人	534-6631	福島飯坂線（飯坂街道）～森合ガード左折～福島テレビ前～NCVふくしまアリーナ交差点右折～附属小学校交差点左折～福島第二地方合同庁舎交差点右折

避難対象地区	避難所名	避難所住所	収容人数	連絡先	主な避難経路
御 山	ふくしん夢の音楽堂	入江町 1-1	923 人	531-6221	国道 13 号～信夫山トンネル～森合交差点左折～福島テレビ前福島体育館・武道場前交差点左折～文化センター前～入江町～音楽堂看板あり
	東稜高校	山居上 3	648 人	535-3316	国道 13 号～信夫山トンネル～森合交差点左折～福島テレビ前福島体育館・武道場前交差点左折～文化センター西側交差点左折～山居上地区
	第三小学校	松浪町 3-46	330 人	534-3101	国道 13 号～信夫山トンネル～森合交差点左折～福島テレビ前福島体育館・武道場前交差点左折～文化センター前～福島市音楽堂入口交差点右折～松浪町地区
	第二中学校	桜木町 5-20	570 人	534-2166	国道 13 号～信夫山トンネル～森合交差点左折～福島テレビ前福島体育館・武道場前交差点右折～県庁通り～附属小前交差点左折～市役所前～国道 4 号交差点直進～桜木町地区
	東部勤労者研修センター	岡島字段橋 10-4	147 人	企業立地課 525-3723	国道 13 号～信夫山トンネル～森合交差点左折～福島テレビ前福島体育館・武道場前交差点左折～文化センター前～国道 4 号岩谷下交差点直進～国道 115 号福島銀行交差点左折～福島保原線～福島工業団地入口交差点左折～工業団地西側段橋地区
	もちずり学習センター	岡部字高畑 46	204 人	534-2470	国道 13 号～信夫山トンネル～森合交差点左折～福島テレビ前福島体育館・武道場前交差点左折～文化センター前～国道 4 号岩谷下交差点直進～国道 115 号福島銀行交差点左折～東部支所
	東部体育館	岡部字高畑 46-4	569 人	536-1508	国道 13 号～信夫山トンネル～森合交差点左折～福島テレビ前福島体育館・武道場前交差点左折～文化センター前～国道 4 号岩谷下交差点直進～国道 115 号福島銀行交差点左折～東部支所
	岡山小学校	山口字上中田 43	373 人	534-2195	国道 13 号～信夫山トンネル～森合交差点左折～福島テレビ前福島体育館・武道場前交差点左折～文化センター前～国道 4 号岩谷下交差点直進～国道 115 号～岡山歩道橋交差点左折

避難対象地区	避難所名	避難所住所	収容人数	連絡先	主な避難経路
御山	岡山幼稚園	山口字上中田 43-1	129 人	533-8446	国道 13 号～信夫山トンネル～森合交差点左折～福島テレビ前福島体育館・武道場前交差点左折～文化センター前～国道 4 号岩谷下交差点直進～国道 115 号～岡山歩道橋交差点左折～岡山小学校北側
	文知摺集会所	山口字山神 32-2	40 人	町会長宅	国道 13 号～信夫山トンネル～森合交差点左折～福島テレビ前福島体育館・武道場前交差点左折～文化センター前～国道 4 号岩谷下交差点直進～国道 115 号～岡山歩道橋交差点左折～岡山小学校前直進～山神地区
	安洞院	山口字寺前 5	60 人	534-0939	国道 13 号～信夫山トンネル～森合交差点左折～福島テレビ前福島体育館・武道場前交差点左折～文化センター前～国道 4 号岩谷下交差点直進～国道 115 号～岡山歩道橋交差点左折～岡山小学校前直進～文知摺集会所三叉路左折～しのが霊園
丸子・本内	北信学習センター	鎌田字中江 1	374 人	554-1115	国道 4 号～いちい鎌田店前交差点左折～県道飯坂保原線～北信中学校前～大原医療センター前交差点左折～北信支所
	北信中学校	鎌田字御仮家 20	570 人	553-5049	国道 4 号～いちい鎌田店前交差点左折～県道飯坂保原線～北信中学校前～大原医療センター前交差点右折
	福島学院大学	宮代字乳児池 1-1	404 人	553-3221	国道 4 号～阿武隈急行高架橋～ニラク福島瀬上店前交差点斜め左折～県道国見福島線（電車通り）～一つ目信号左折～県教育センター前交差点左折～乳児池地区
	福島県教育センター	瀬上町字五月田 16	384 人	553-3141	国道 4 号～阿武隈急行高架橋～ニラク福島瀬上店前交差点斜め左折～県道国見福島線（電車通り）～一つ目信号左折～五月田地区
	瀬上小学校	瀬上町字一ノ坪 28	416 人	553-1011	国道 4 号～阿武隈急行高架橋～ニラク福島瀬上店前交差点斜め左折～県道国見福島線（電車通り）～二つ目信号左折～一ノ坪地区

避難対象地区	避難所名	避難所住所	収容人数	連絡先	主な避難経路
丸子 ・ 本内	アクティ おろしまち	鎌田字卸町 10-1	717 人	553-1451	国道 4 号～福島銀行北支店前交差点左折（卸町団地入口）～卸町総合センター内
渡利 ・ 小倉寺	渡利中学校	渡利字平内町 106	413 人	523-5500	①国道 4 号～柳小路地内（喜久寿司前）交差点左折（右折）～渡利郵便局前直進～平内町地区 ②国道 114 号～沖町交差点左折（右折）～いちい渡利店～平内地区
	南向台 小学校	南向台 2-36-1	416 人	522-2633	①国道 114 号～絵馬平トンネル～ミニストップ福島南向台点前交差点右折～南向台二丁目交差点右折～南向台二丁目地区②国道 4 号～渡利弁天山交差点左折～水道局施設管理センター前直進～蓬莱橋交差点左折～南向台二丁目交差点左折～南向台二丁目地区
郷野目 ・ 太平寺 ・ 鳥谷野	杉妻小学校	伏拝字沢口 18	599 人	546-3548	①市道南町浅川線（旧 4 号）～濁川橋～一つ目信号左折～沢口地区 ②国道 4 号～黒岩交差点右折～ヨークベニマル南福島店前交差点右折～堰橋（濁川）～沢口地区
	杉妻幼稚園	伏拝字沢口 18-1	184 人	546-7742	①市道南町浅川線（旧 4 号）～濁川橋～一つ目信号左折～沢口地区～杉妻小隣り ②国道 4 号～黒岩交差点右折～ヨークベニマル南福島店前交差点右折～堰橋（濁川）～沢口地区～杉妻小隣り
上鳥渡 ・ 下鳥渡 ・ 成川	福島明成 高校	永井川字北原田 1	614 人	546-3381	県道南福島停車場線（鳥川線）～大森交差点右折～角屋菓子店前交差点左折～NOK 福島事業所前
	信夫学習 センター	大森字馬場 1	143 人	546-5207	県道南福島停車場線（鳥川線）～大森交差点右折～県道水原福島線～信夫支所入口看板右折～信夫支所
大森	大森小学校	大森字南中道 4	586 人	546-9405	県道南福島停車場線（鳥川線）～大森交差点右折（左折）～県道水原福島線～角屋菓子店前交差点左折～福島ルンビニー幼稚園前
	信夫中学校	大森字南内町 31-1	570 人	546-7693	県道南福島停車場線（鳥川線）～大森交差点右折（左折）～県道水原福島線～信夫中入口看板右折

避難対象地区	避難所名	避難所住所	収容人数	連絡先	主な避難経路
山田 ・ 小田	平田小学校	小田字本内 26	310 人	546-4029	県道水原福島線～JA 平田給油所交差点 右折～本内地区
南町	蓬萊中学校	蓬萊町 5-14-1	445 人	548-5670	市道南町浅川線（旧 4 号）～国道 4 号 伏拝交差点直進～蓬萊駐在所交差点左 折～蓬萊学習センターバス停交差点直 進～蓬萊保育所前直進～蓬萊五丁目
須川町 ・ 清明町 ・ 矢剣町	こむこむ館	早稲町 1-1	1028 人	524-3131	①県道水原福島線（旧 4 号）～ホテル サンルート福島交差点左折～福島飯坂 線交差点右折～NHK 福島放送局隣り ②東北本線矢剣ガード～たまのやさつ き斎苑交差点左折～福島飯坂線～NH K 福島放送局隣り
柳町 ・ 御倉町 ・ 舟場町 ・ 杉妻町 ・ 荒町 ・ 五月町	第一小学校	杉妻町 1-24	288 人	523-1366	県道水原福島線（旧 4 号）～ホテルサ ンルート福島前交差点右折～県庁前
中町 ・ 早稲町 ・ 栄町 ・ 野田町	A X C ビル	栄町 11-25	1456 人	ビル管理者	福島駅前通り～国道 13 号交差点左側
腰浜町 ・ 東浜町 ・ 上浜町	福島 成蹊高校	上浜町 5-10	848 人	522-2049	国道 114 号沿い福島東高校グラウンド前
五十辺	福島東高校	浜田町 12-21	568 人	531-1551	国道 4 号仲間町交差点左折～国道 114 号～ヨークベニマル浜田店交差点左折 ～浜田町地区

避難対象地区	避難所名	避難所住所	収容人数	連絡先	主な避難経路
太田町	福島大学 附属中学校	浜田町 12-26	405 人	534-6442	あづま陸橋～国道 13 号～国道 13 号舟場町交差点左折～国道 4 号～国道 4 号仲間町交差点右折～国道 114 号～ヨークベニマル浜田店交差点左折～福島東高校隣り
岡 部	月輪小学校	鎌田字早津小屋 12	157 人	534-4368	福島保原線（保原街道）～竹林地内交差点左折～早津小屋地区

2 安達太良山

避難対象地区	避難所名	避難所住所	収容人数	連絡先	主な避難経路
土 湯	旧水原小学校	松川町水原字戸ノ内 31	250 人	—	国道 115 号～横道トンネル～県道 52 号線～水原戸ノ内地内
荒 井	旧水原小学校	松川町水原字戸ノ内 31	250 人	—	県道南福島停車場線（鳥川線）～大森交差点右折～県道水原福島線～水原郵便局西側
	福島大学	金谷川 1	688 人	548-5151	県道南福島停車場線（鳥川線）～西道路～黒岩交差点右折～国道 4 号～清水町～県道福島安達線（旧 4 号）～福島大学入口看板右折
	南体育館	松川町浅川字笠松 11-2	570 人	567-5617	県道南福島停車場線（鳥川線）～西道路～黒岩交差点右折～国道 4 号～清水町～県道福島安達線（旧 4 号）～JA 松川 SS 前
	まつかわ幼稚園	松川町浅川字陳場 21	96 人	549-0557	県道南福島停車場線（鳥川線）～西道路～黒岩交差点右折～国道 4 号～清水町～県道福島安達線（旧 4 号）細入信号右折
佐 原	平田小学校	小田字本内 26	310 人	546-4029	荒川橋～県道南福島停車場線（鳥川線）～大森交差点右折～県道水原福島線～JA 平田給油所交差点右折
	旧平田幼稚園	小田字東覚寺 22-1	64 人	—	
	平石小学校	平石字長屋敷 1-1	300 人	546-0219	荒川橋～県道南福島停車場線（鳥川線）～大森交差点右折～県道水原福島線～角屋菓子店交差点左折～大森小学校前～明成高校交差点右折～小田・金谷川線～陽泰寺交差点左折
上名倉 ・ 佐倉下	福島医大	光が丘 1	458 人	548-2111	国道 115 号～国道 4 号～伏拝交差点左折～蓬莱団地～光が丘
	松陵義務教育学校	松川町字南諏訪原 31-1	670 人	567-2042	国道 115 号～国道 4 号～清水町～県道福島安達線（旧 4 号）～松川町～松川歩道橋左折
	旧下川崎小学校	松川町沼袋字戸ノ内 832-3	216 人	567-3176	国道 115 号～国道 4 号～松川跨道橋～沼袋跨道橋～県道松川停車場戸ノ内線～戸ノ内地区
	旧まつかわ西幼稚園	松川町字稲荷 17-1	70 人	—	国道 115 号～国道 4 号～清水町～県道福島安達線（旧 4 号）～エネオス松川給油所交差点右折～土湯温泉線～松川地区体育館東側

避難対象地区	避難所名	避難所住所	収容人数	連絡先	主な避難経路
上名倉 ・ 佐倉下	松川学習センター	松川町字杉内 33	256 人	567-2323	国道 115 号～国道 4 号～清水町～県道福島安達線(旧 4 号)～松川駅入口交差点左折～土湯温泉線～松川支所
土 船	大鳥中学校	飯坂町字館 11	437 人	542-4284	上名倉飯坂伊達線(フルーツライン)～国道 13 号交差点直進～一つ目交差点左折～飯坂消防署前交差点左折～飯坂トンネル～飯坂大橋手前左折～館ノ山跨道橋～パルセいいざか左折
	飯坂小学校	飯坂町字桜下 1	373 人	542-4201	上名倉飯坂伊達線(フルーツライン)～国道 13 号交差点直進～一つ目交差点左折～飯坂消防署前交差点左折～飯坂トンネル～飯坂大橋手前左折～館ノ山跨道橋～パルセいいざか前
桜 本	十六沼公園体育館	大笹生字狙板山 341	491 人	558-6151	上名倉飯坂伊達線(フルーツライン)～大笹生座頭町交差点左折～笹谷中野線～十六沼
	旧中野小学校	飯坂町中野字東森 23	289 人	—	上名倉飯坂伊達線(フルーツライン)～国道 13 号交差点左折～高取交差点右折～県道中野梶町線～東森地区
庄 野 ・ 二子塚	パルセいいざか	飯坂町字筑前 27-1	979 人	542-2121	上名倉飯坂伊達線(フルーツライン)～国道 13 号交差点直進～一つ目交差点左折～飯坂消防署前交差点左折～飯坂トンネル～飯坂大橋手前左折～館ノ山跨道橋～飯坂小学校前
上野寺	西根中学校	飯坂町湯野字大平 2	513 人	542-4641	上名倉飯坂伊達線(フルーツライン)～国道 13 号交差点直進～福島飯坂線交差点左折～飯坂駅交差点直進～新十綱橋～湯野平野線～山崎地区交差点左折
仁井田	第四中学校	南平 5-8	570 人	535-3877	福島微温湯線(微温湯街道)～八木田橋～吾妻陸橋～国道 13 号～信夫トンネル南交差点左折
	福島高校	森合町 5-72	595 人	535-2391	福島微温湯線(微温湯街道)～八木田橋～吾妻陸橋～国道 13 号～中央郵便局交差点左折
吉 倉	大森小学校	大森字南中道 4	586 人	546-9405	西道路～大森街道交差点左折～大森郵便局前～大森交差点左折～県道福島水原線～角屋菓子店前交差点左折
	信夫中学校	大森字南内前 31-1	570 人	546-7693	西道路～大森街道交差点左折～大森郵便局前～大森交差点左折～県道福島水原線～信夫中入口看板右折

避難対象地区	避難所名	避難所住所	収容人数	連絡先	主な避難経路
八木田	蓬萊小学校	蓬萊町四丁目 2-1	335 人	549-8748	国道 115 号～国道 4 号～伏拝交差点左折～蓬萊団地～蓬萊北歩道橋交差点左折～蓬萊学習センター前交差点左折
	蓬萊児童センター	蓬萊町四丁目 14-1	150 人	546-8764	国道 115 号～国道 4 号～伏拝交差点左折～蓬萊団地～蓬萊北歩道橋交差点左折～蓬萊学習センター前交差点直進～蓬萊児童センターバス停前
	蓬萊学習センター	蓬萊町四丁目 1-2	234 人	549-1821	国道 115 号～国道 4 号～伏拝交差点左折～蓬萊団地～蓬萊北歩道橋交差点左折
	蓬萊学習センター分館	蓬萊町四丁目 1-1	155 人	549-1636	国道 115 号～国道 4 号～伏拝交差点左折～蓬萊団地～蓬萊北歩道橋交差点左折～蓬萊支所前
	立子山小学校	立子山字仲森 38-1	312 人	597-2231	国道 115 号～国道 4 号～黒岩交差点左折～南向台～国道 114 号～一円寺バス停交差点右折～立子山地区活性化センター交差点左折～立子山支所前
	福島市職業訓練技能センター	立子山字大稲場 20	348 人	597-7904	国道 115 号～国道 4 号～黒岩交差点左折～南向台～国道 114 号～一円寺バス停交差点右折～立子山地区活性化センター交差点左折～立子山支所前～立子山駐在所右折
	立子山自然の家	立子山字金井作 1	262 人	597-2951	国道 115 号～国道 4 号～黒岩交差点左折～南向台～国道 114 号～立子山甚念坊交差点右折～県道大沢広表線～立子山自然の家入口看板
方木田	蓬萊東小学校	蓬萊町七丁目 1-1	469 人	548-0299	国道 115 号～国道 4 号～伏拝交差点左折～蓬萊団地～蓬萊駐在所交差点左折～県営住宅交差点右折～バス通り直進～蓬萊東公園前
	飯野小学校	飯野町明治字遠久内 2	494 人	562-2042	国道 115 号～国道 4 号～黒岩交差点左折～南向台～国道 114 号～飯野町入看板右折～飯野三春石川線～セブンイレブン交差点直進～エネオス飯野 SS 手前三叉路右折
	飯野中学校	飯野町字西志保井 1-1	536 人	562-2325	国道 115 号～国道 4 号～黒岩交差点左折～南向台～国道 114 号～飯野町入看板右折～飯野三春石川線～セブンイレブン交差点直進～エネオス飯野 SS 手前三叉路右折

避難対象地区	避難所名	避難所住所	収容人数	連絡先	主な避難経路
方木田	旧飯野幼稚園	飯野町字経檀 46-5	109 人	-	国道 115 号～国道 4 号～黒岩交差点左折～南向台～国道 114 号～飯野町入看板右折～飯野三春石川線～セブンイレブン交差点直進～新鶴巻橋～経檀地区
	飯野学習センター	飯野町字後川 10-2	190 人	562-3335	国道 115 号～国道 4 号～黒岩交差点左折～南向台～国道 114 号～飯野町入看板右折～飯野三春石川線～セブンイレブン交差点左折～飯野支所前信号交差点右折
	飯野学習センター青木分館	飯野町青木字向広表 50	77 人	生涯学習課 525-3783	国道 115 号～国道 4 号～黒岩交差点左折～南向台～国道 114 号～飯野町入看板右折～飯野三春石川線～広表地区信号交差点左折～菅野理容所前
	飯野学習センター大久保分館	飯野町大久保字岩見内 17	78 人	生涯学習課 525-3783	国道 115 号～国道 4 号～黒岩交差点左折～南向台～国道 114 号～飯野町入看板右折～飯野三春石川線～セブンイレブン交差点左折～飯野支所前～大久保小学校前バス停交差点右折
	飯野学習センター明治分館	飯野町明治字北小戸明利 30	56 人	生涯学習課 525-3783	国道 115 号～国道 4 号～黒岩交差点左折～南向台～国道 114 号～飯野町入看板右折～飯野三春石川線～セブンイレブン交差点右折～明治バス停前
	飯野地区体育館	飯野町明治字芳作 62-1	600 人	539-5500	国道 115 号～国道 4 号～黒岩交差点左折～南向台～国道 114 号～飯野町入看板右折～飯野三春石川線～セブンイレブン交差点右折～芳作地区
	飯野地域福祉センター	飯野町字西宮平 25-1	118 人	562-3946	国道 115 号～国道 4 号～黒岩交差点左折～南向台～国道 114 号～飯野町入看板右折～飯野三春石川線～セブンイレブン交差点直進～新鶴巻橋～三本木地区四叉路左折～西宮平地区
郷野目・太平寺	杉妻小学校	伏拝字沢口 18	599 人	546-3548	①市道南町浅川線(旧 4 号)～濁川橋～一つ目信号左折～沢口地区 ②国道 4 号～黒岩交差点右折～ヨークベニマル南福島店前交差点右折～堰橋(濁川)～沢口地区

避難対象地区	避難所名	避難所住所	収容人数	連絡先	主な避難経路
郷野目 ・ 太平寺	杉妻幼稚園	伏拝字沢口 18-1	184 人	546-7742	①市道南町浅川線(旧4号)～濁川橋～ 一つ目信号左折～沢口地区～杉妻小隣 り②国道4号～黒岩交差点右折～ヨー クベニマル南福島店前交差点右折～堰 橋(濁川)～沢口地区～杉妻小隣り
上鳥渡 ・ 下鳥渡 ・ 成川	福島明成 高校	永井川 字北原田 1	614 人	546-3381	県道南福島停車場線(鳥川線)～大森交 差点右折～角屋菓子店前交差点左折～ NOK福島事業所前
	信夫学習 センター	大森 字馬場 1	143 人	546-5207	県道南福島停車場線(鳥川線)～大森交 差点右折～県道水原福島線～信夫支所 入口看板右折～信夫支所
大森	大森小学校	大森 字南中道 4	586 人	546-9405	県道南福島停車場線(鳥川線)～大森交 差点右折(左折)～県道水原福島線～角 屋菓子店前交差点左折～福島ルンビニ ー幼稚園前
	信夫中学校	大森 字南内町 31-1	570 人	546-7693	県道南福島停車場線(鳥川線)～大森交 差点右折(左折)～県道水原福島線～信 夫中入口看板右折
南町	蓬萊中学校	蓬萊町 5-14-1	445 人	548-5670	市道南町浅川線(旧4号)～国道4号伏 拝交差点直進～蓬萊駐在所交差点左折 ～蓬萊学習センターバス停交差点直進 ～蓬萊保育所前直進～蓬萊五丁目
須川町 ・ 清明町 ・ 矢剣町 ・ 柳町	こむこむ館	早稲町 1-1	1028 人	524-3131	①県道水原福島線(旧4号)～ホテルサ ンルート福島交差点左折～福島飯坂線 交差点右折～NHK福島放送局隣り ②東北本線矢剣ガード～たまのやさつ き斎苑交差点左折～福島飯坂線～NH K福島放送局隣り
	第一小学校	杉妻町 1-24	288 人	523-1366	県道水原福島線(旧4号)～ホテルサン ルート福島前交差点右折～県庁前
松川町 下川崎	旧下川崎 小学校	松川町沼袋 字戸ノ内 832-3	216 人	567-3176	県道 192 号線～戸ノ内地内

(卷 末)

諸 様 式

様式1

被害状況即報・災害確定報告

災害名 _____

第 _____ 報

報告時刻月日 _____ :

確定時刻月日 _____ :

市町村名		
報告者名		
災害対策本部	設置時刻	_____ :
	解散時刻	_____ :
水防本部	設置時刻	_____ :
	解散時刻	_____ :
消防職員出動延人数	_____	
消防団員出動延人数	_____	

1 被害の状況

		被害数	被害地区名	被害状況
(1) 人的被害	死者			
	行方不明者			
	負傷者	重傷者		
		軽傷者		
(2) 住家被害	全壊	棟数		
		世帯数		
		人数		
	半壊	棟数		
		世帯数		
		人数		
	一部破損	棟数		
		世帯数		
		人数		
	床上浸水	棟数		
		世帯数		
		人数		
床下浸水	棟数			
	世帯数			
	人数			
(3) 非住家被害	公共建物	棟数		
	その他	棟数		
(4) その他の被害	その他の被害	件数		

2 その他

その他被害状況		被害地区	被害状況
(1) 鉄 道			
(2) バ ス			
(3) 道路	国道		
	県道		
	市道		
(4) 高速道路			
(5) 電 力			
(6) 電 話			
(7) ガ ス			
(8) 上 水 道			
(9) 下 水 道			
(10) そ の 他			

3 避難情報

(1) 緊急安全確保	発令時刻	
	解除時刻	
	地区名	
	世帯数	
	人数	
(2) 避難指示	発令時刻	
	解除時刻	
	地区名	
	世帯数	
	人数	
(3) 高齢者等避難	発令時刻	
	解除時刻	
	地区名	
	世帯数	
	人数	

4 避難の状況

避難所名	避難者		備考
	世帯数		
	人数	男	
		女	
	世帯数		
	人数	男	
		女	
	世帯数		
	人数	男	
		女	
	世帯数		
	人数	男	
		女	

様式2

人的被害調査表

課	
支所 その他	

被害の区分		調査内容	
死者	住所		
	氏名 性別・生年月日	男・女	大・昭・平・令 年 月 日 才
	死亡原因		
行方不明者	住所		
	氏名 性別・生年月日	男・女	大・昭・平・令 年 月 日 才
傷者	重傷者	住所	
		氏名 性別・生年月日	男・女 大・昭・平・令 年 月 日 才
		負傷原因	
	負傷箇所		
	処置		
	軽傷者	住所	
氏名 性別・生年月日		男・女 大・昭・平・令 年 月 日 才	
負傷原因			
負傷箇所			
処置			
備考	調査日時： 年 月 日 時 分		

※ 男女、大・昭・平・令は○で囲むこと。

様式3

道路・橋梁等被害調査表

課	
支所 その他	

被害の区分		調査内容			
道 路	道路の種別	高速自動車道・一般国道・県道・市道・林道			
	路線名及び巾員	線幅員 m			
	被害の場所	福島市			
	自動車の通行	可 能 不 可 能			
	被害の程度				
	復旧の状況				
橋 梁	橋梁の種別	国 道 県 道 市 道			
	被害の場所	福島市			
	被害の程度	一 部 流 出 全 部 流 出			
	復旧の状況				
堤 防	河川等の種別	1級河川	2級河川	準用河川	普通河川
	被害の場所	福島市			
	被害の程度	決 壊 は ん ら ん			
田 畑	冠水	田	アール	畑	アール
	流水	田	アール	畑	アール
	陥没	田	アール	畑	アール
崖 く ずれ	被害の場所				
	被害の程度				
備 考	調査日時： 年 月 日 時 分				

様式7 避難者名簿（避難者カード）

避難者カード		整理 No.	避難者名		
避難区分	避難者(帰宅困難者含む) / 在宅被災者	入所日	(:)	退所日	(:)
避難形態	避難所 / テント / 車中泊 / その他 ()				
被害状況	全壊 / 半壊 / 一部損壊 (床上床下浸水・断水・停電・ガス停止・電話不通) / なし				
特記事項	※向付や請求、問い合わせの注意点、医薬品や粉ミルク等の必要物資、その他特別な要望があれば記入してください(任意でよい場合は裏面へ)。				
記入者名		国籍	日本 / 外国 ()		
住所	〒				
メール		電話番号		携帯電話	

※ 下記に該当する支援を要する方は、詳細を特記事項へ記入してください。

【ご家族情報】	(ふりがな)	氏名	血液型・ 年齢	性別	病 気・ 妊 産 婦 我	乳 幼 児 身 体	障 が い 者 精 神 其 他	要 介 護 機 器	ア ル ギ ー	食料・物資	必要 () / 不要	
										安否確認	公開 / 非公開	行方不明
										情報公開	公共 / 支援団体 / メディア / すべて	
										食料・物資	必要 () / 不要	
ご家族 同居人	①	氏名	血液型・ 年齢	性別	病 気・ 妊 産 婦 我	乳 幼 児 身 体	障 が い 者 精 神 其 他	要 介 護 機 器	ア ル ギ ー	食料・物資	必要 () / 不要	
										安否確認	公開 / 非公開	行方不明
										情報公開	公共 / 支援団体 / メディア / すべて	
										食料・物資	必要 () / 不要	
②	氏名	血液型・ 年齢	性別	病 気・ 妊 産 婦 我	乳 幼 児 身 体	障 が い 者 精 神 其 他	要 介 護 機 器	ア ル ギ ー	食料・物資	必要 () / 不要		
									安否確認	公開 / 非公開	行方不明	
									情報公開	公共 / 支援団体 / メディア / すべて		
									食料・物資	必要 () / 不要		
③	氏名	血液型・ 年齢	性別	病 気・ 妊 産 婦 我	乳 幼 児 身 体	障 が い 者 精 神 其 他	要 介 護 機 器	ア ル ギ ー	食料・物資	必要 () / 不要		
									安否確認	公開 / 非公開	行方不明	
									情報公開	公共 / 支援団体 / メディア / すべて		
									食料・物資	必要 () / 不要		
④	氏名	血液型・ 年齢	性別	病 気・ 妊 産 婦 我	乳 幼 児 身 体	障 が い 者 精 神 其 他	要 介 護 機 器	ア ル ギ ー	食料・物資	必要 () / 不要		
									安否確認	公開 / 非公開	行方不明	
									情報公開	公共 / 支援団体 / メディア / すべて		
									食料・物資	必要 () / 不要		

所属自治会・町内会名

【避難所からの転出先情報】	住所	〒	連絡先	
---------------	----	---	-----	--

※ 避難者カードを転出する場合、避難者登録された避難所での生活支援が受けられなくなります。内務に要望がある場合は、速やかに避難所スタッフに申し出ていただき、在宅被災者を含む支援を受ける方について、「転入ください」と記入し、転入届を提出してください。また、被災者台帳に併記されます。

【ご家族情報つづき】	(ふりがな)	氏名	血液型・ 年齢	性別	病 気・ 妊 産 婦 我	乳 幼 児 身 体	障 が い 者 精 神 其 他	要 介 護 機 器	ア ル ギ ー	食料・物資	必要 () / 不要	
										安否確認	公開 / 非公開	行方不明
										情報公開	公共 / 支援団体 / メディア / すべて	
										食料・物資	必要 () / 不要	
ご家族 同居人	⑤	氏名	血液型・ 年齢	性別	病 気・ 妊 産 婦 我	乳 幼 児 身 体	障 が い 者 精 神 其 他	要 介 護 機 器	ア ル ギ ー	食料・物資	必要 () / 不要	
										安否確認	公開 / 非公開	行方不明
										情報公開	公共 / 支援団体 / メディア / すべて	
										食料・物資	必要 () / 不要	
⑥	氏名	血液型・ 年齢	性別	病 気・ 妊 産 婦 我	乳 幼 児 身 体	障 が い 者 精 神 其 他	要 介 護 機 器	ア ル ギ ー	食料・物資	必要 () / 不要		
									安否確認	公開 / 非公開	行方不明	
									情報公開	公共 / 支援団体 / メディア / すべて		
									食料・物資	必要 () / 不要		
⑦	氏名	血液型・ 年齢	性別	病 気・ 妊 産 婦 我	乳 幼 児 身 体	障 が い 者 精 神 其 他	要 介 護 機 器	ア ル ギ ー	食料・物資	必要 () / 不要		
									安否確認	公開 / 非公開	行方不明	
									情報公開	公共 / 支援団体 / メディア / すべて		
									食料・物資	必要 () / 不要		
⑧	氏名	血液型・ 年齢	性別	病 気・ 妊 産 婦 我	乳 幼 児 身 体	障 が い 者 精 神 其 他	要 介 護 機 器	ア ル ギ ー	食料・物資	必要 () / 不要		
									安否確認	公開 / 非公開	行方不明	
									情報公開	公共 / 支援団体 / メディア / すべて		
									食料・物資	必要 () / 不要		

ペット同行の有無	有	数	種別	備考
	無			

その他特記事項あれば記入してください。

車で避難した場合	車両ナンバー	車種	色
親族等連絡先	住所 干	氏名	連絡先

様式 13

生活必需物資受払記録簿

(支給責任者：)

年月日	摘 要	受 払					残 量	備 考
		品 名	数 量	品 名	数 量	給与、貸与の別		

様式 14

生活必需物資給 (貸) 与簿

世帯主名	家族数	被害種別	給 (貸) 与 内 訳														備考		
			寝具類		外衣類		肌着類		見廻り品		炊事道具		食器類		日用品類			光熱材料	
			品目	数	品目	数	品目	数	品目	数	品目	数	品目	数	品目	数		品目	数

(注 備考欄に給与、貸与の別を記載すること)

様式 15

飲料水供給記録簿

給 水 年 月 日	給水地区	供 給 水 量	対 象 人 員	供 給 用 機 械 器 具			備 考
				名 称	数 量	所有者 (管理者) 氏名	

様式 16

応急仮設住宅入居該当者調

番号	世帯主氏名	職 業	住 所	家族人員		生活程度	摘 要
				人員数	内可働者数		

様式 17

応急仮設住宅入居者台帳

応急仮設 住宅番号	世帯主氏名	住 所	家族数	入居年月日	敷地区分	摘 要

