

(資料編)

第 1 章



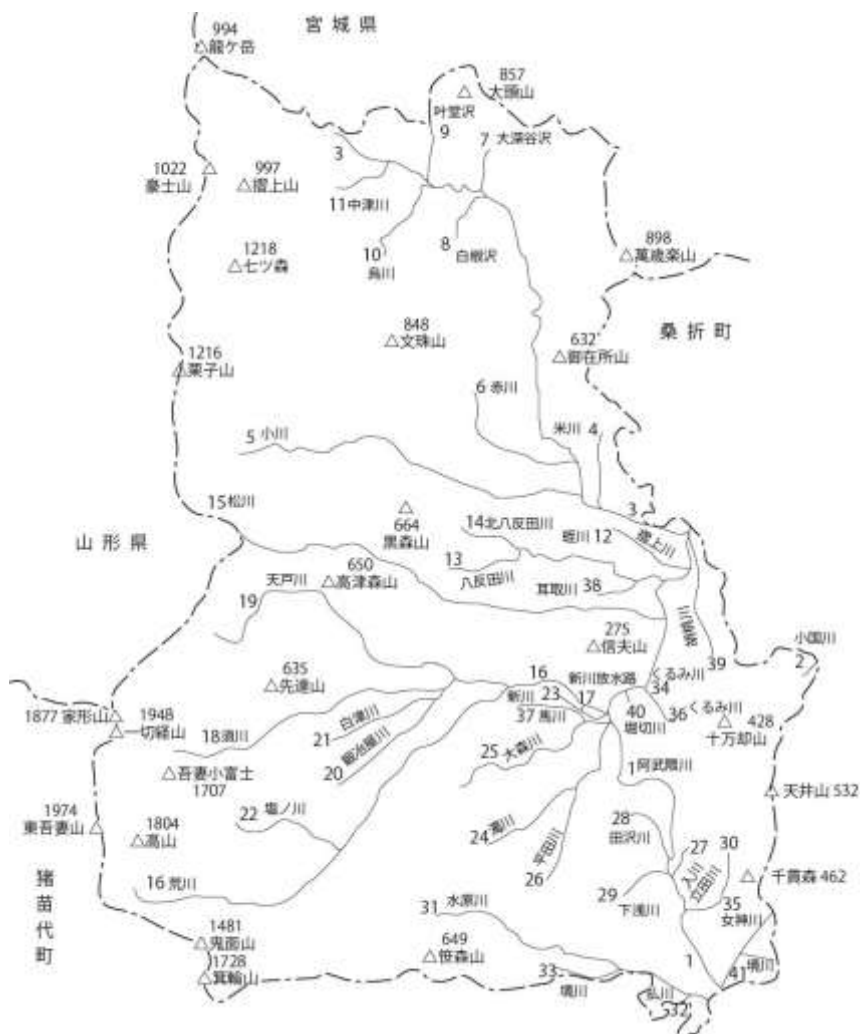
## 地震防災緊急事業五箇年計画（福島市に係る事業）

(道路整備課・教育施設管理課・消防総務課)

事業名	事業の概要	備考
消防用施設	水槽付消防ポンプ自動車 2台 梯子付消防ポンプ自動車 1台 化学消防ポンプ自動車 1台 高規格救急自動車 4台	
緊急輸送道路	県北都市計画道路事業	都市計画道路 太平寺岡部線 曾根田町桜木町線 杉妻町早稲町線
小中学校等の耐震化	校舎 2校 屋内運動場 5校	(校舎) 松陵中学校 松川小学校(改修のみ) (屋内運動場) 瀬上小学校 余目小学校 渡利中学校 西信中学校 松陵中学校
特別支援学校の耐震化	校舎 1校 屋内運動場 1校	(校舎) ふくしま支援学校 (屋内運動場) ふくしま支援学校
公的建造物の耐震化	消防庁舎 1施設	福島市消防本部・福島消防署庁舎

地震防災緊急事業五箇年計画は、地震防災対策特別措置法に基づき、都道府県が令和3年度から令和7年度までの五箇年計画を策定されたものである。

## 福島市の河川及び山岳の配置



(河川課提供)

番号	河川種別	河川名	指定延長 (km)	市内延長 (km)
1	1級	阿武隈川	180.7	27.6
2	1級	小国川	9.3	1.2
3	1級	摺上川	24.3	24.3
4	1級	米川	3.5	3.5
5	1級	小川	17.6	17.6
6	1級	赤川	4.5	4.5
7	1級	大深谷沢	1.9	1.9
8	1級	白根沢	2.5	2.5
9	1級	叶堂沢	2.2	2.2
10	1級	烏川	3.7	3.7
11	1級	中津川	1.7	1.7
12	1級	蛭川	4.4	4.4
13	1級	八反田川	13.9	13.9
14	1級	北八反田川	2.6	2.6
15	1級	松川	20.1	20.1
16	1級	荒川	26.6	26.6
17	1級	新川放水路	0.4	0.4
18	1級	須川	16.9	16.9
19	1級	天戸川	14.1	14.1
20	1級	鍛冶屋川	6.0	6.0
21	1級	白津川	6.0	6.0

番号	河川種別	河川名	指定延長 (km)	市内延長 (km)
22	1級	塩ノ川	4.4	4.4
23	1級	新川	1.2	1.2
24	1級	濁川	10.4	10.4
25	1級	大森川	7.8	7.8
26	1級	平田川	3.1	3.1
27	1級	入川	1.2	1.2
28	1級	田沢川	2.5	2.5
29	1級	下浅川	3.4	3.4
30	1級	立田川	4.0	4.0
31	1級	水原川	16.3	13.8
32	1級	払川	12.5	0.8
33	1級	境川	2.5	2.5
34	1級	くるみ川	1.3	1.3
35	1級	女神川	9.6	5.0
36	準用	くるみ川	0.5	0.5
37	準用	馬川	2.5	2.5
38	準用	耳取川	3.1	3.1
39	準用	胡桃川	5.6	5.6
40	準用	堀切川	0.2	0.2
41	準用	境川	1.8	1.8
合計			456.8	276.8

## 福島市の自然災害の概要

(危機管理室)

年	月日	災 害 の 概 要	備 考
53	6. 12	宮城県沖地震による被害 ・人的被害 29名(重傷3名、軽傷26名) ・建物被害 住家 全壊 5棟 半壊 4棟 非住家 全壊 7棟 半壊 11棟 一部損壊 158棟 ・公共施設被害 建物被害 115件 道路、橋梁、林道等の損壊 27件	
55	3. 10	強 風(最大瞬間風速24.7m/秒)による被害 ・建物被害 住家 半壊 1棟(町庭坂) 一部破損 4棟(平石1、町庭坂1、飯坂2) 非住家 一部破損 12棟 ・公共建物等 6件 123千円 ・農林水産業施設 2,492千円 ・農産被害 2,225千円	
	12. 13 ) 12. 15	大雪による被害 ・積雪、市街地中心地 29cm、茂庭 108cm ・建物被害 住家 一部破損 22棟	
	12. 24 ) 12. 25	大雪による被害 ・建物被害 非住家 一部破損 4棟 ・停 電 7,410戸 被害総額 1,140,990千円	
	6. 22	大雨による被害 ・建物被害 住家 一部破損 1棟(大波) // 床下浸水 3棟(瀬上) ・土砂くずれ 3ヶ所	
56	7. 21 ) 7. 22	大雨(雷雨)による被害 ・人的被害 死者 1名(二子塚)※落雷による ・建物被害 住家 床上浸水 6棟 // 床下浸水 13棟(主に松川、飯坂) ・道路破損 15ヶ所、橋りょう破損2ヶ所、河川2ヶ所、農地1ヶ所 被害総額 139,184千円	
	8. 22 ) 8. 23	台風15号(強風、大雨)による被害 ・建物被害 住家 一部破損 8棟 // 床上浸水 30棟 // 床下浸水 164棟 ・道路浸水 15ヶ所、公園 13ヶ所、橋りょう 2ヶ所、河川 3ヶ所 ・農産被害 2,652,498千円 被害総額(国・県の施設を除く) 2,768,244千円	

年	月日	災 害 の 概 要	備 考
56	10. 22 \ 10. 23	台風 24 号 (強風) による被害 ・建物被害 住家 一部破損 14 棟 非住家  "      19 棟 ・被災者数          14 世帯 62 人 ・農産被害                          371,198 千円 被害総額                          373,690 千円	
57	4. 15 \ 4. 16	大雨による被害 (総雨量 101mm) ・建物被害 住家 床下浸水 27 棟 " 一部破損 1 棟 ・道路破壊                          42 ケ所 ・水路破壊                          26 ケ所 ・崖くずれ                          3 ケ所 ・公共文教施設被害                  1,000 千円 ・農林水産業施設被害              91,360 千円 ・公共土木施設被害                  32,339 千円 被害総額                          124,699 千円	
	6. 20	集中豪雨及び降ひょうによる被害 ・建物被害 住家 床下浸水 7 棟 " 一部破損 99 棟 ・道路損壊                          25 ケ所 ・橋りょう損壊                      1 ケ所 ・崖くずれ                          1 ケ所 ・公共文教施設被害                  2,620 千円 ・農林水産業施設被害              4,900 千円 ・公共土木施設被害                  47,267 千円 被害総額                          54,787 千円	
	8. 1	台風 10 号による被害 ・農産被害                          109,254 千円	
	8. 20	集中豪雨による被害 ・建物被害 住家 床下浸水 3 棟 非住家  "      7 棟 ・道路損壊                          2 ケ所 ・橋りょう損壊                      1 ケ所 ・水路損壊                          1 ケ所 ・農産被害                          423 千円	

年	月日	災 害 の 概 要	備 考
57	9. 12	台風 18 号による被害（最大瞬間風速 29.2m/秒） <ul style="list-style-type: none"> <li>・建物被害 住 家 半壊 3 棟</li> <li style="padding-left: 2em;">// 一部破損 6 棟</li> <li style="padding-left: 2em;">// 床上浸水 218 棟</li> <li style="padding-left: 2em;">// 床下浸水 1,094 棟</li> <li>非住家 全壊 6 棟</li> <li style="padding-left: 2em;">// 半壊 2 棟</li> <li style="padding-left: 2em;">// 一部破損 2 棟</li> <li style="padding-left: 2em;">// 床上浸水 38 棟</li> <li style="padding-left: 2em;">// 床下浸水 549 棟</li> <li>・文教施設 27 ケ所</li> <li>・橋りょう破壊 8 ケ所</li> <li>・水道施設 5 ケ所</li> <li>・その他 27 ケ所</li> <li>・公共文教施設被害 19,442 千円</li> <li>・農林水産業施設被害 778,100 千円</li> <li>・公共土木施設 258,596 千円</li> <li>・その他 181,856 千円</li> <li>・商工被害 231,560 千円</li> <li>・農産被害 160,259 千円</li> <li>被害総額 1,629,813 千円</li> </ul>	
58	5. 16 }	大雨による被害	
	5. 17	<ul style="list-style-type: none"> <li>・道路損壊 9 ケ所</li> <li>・橋りょう損壊 3 ケ所</li> <li>・水路損壊 8 ケ所</li> <li>・農林水産業施設被害 57,000 千円</li> <li>・公共土木施設被害 820 千円</li> </ul>	
	8. 2	大雨による被害 <ul style="list-style-type: none"> <li>・建物被害 住家 全壊 1 棟（立子山字五所車）</li> </ul>	（土砂崩れによる 家屋倒壊）
	9. 8	大雨による被害 <ul style="list-style-type: none"> <li>・建物被害 住 家 床下浸水 1 棟 笹谷字鍛冶小屋</li> <li style="padding-left: 2em;">非住家 // 3 棟 佐原字西畑・後鳴沢</li> </ul>	
	12. 1 }	強風による被害	
12. 2	<ul style="list-style-type: none"> <li>・建物被害 住 家 一部破損 20 棟</li> <li style="padding-left: 2em;">非住家 // 5 棟（うち市民家園内 2 棟）</li> <li>・公共文教施設被害 3,600 千円</li> <li>・農林水産業施設被害 2,799 千円</li> <li>・農産被害 54,262 千円</li> <li>・その他 4,472 千円</li> <li>被害総額 65,133 千円</li> </ul>		
59	2. 15 }	大雪による被害（最深積雪量 39cm）	※2 月 27 日町庭坂 自宅雪おろし中 転落死亡
3. 25	<ul style="list-style-type: none"> <li>・人的被害 死 者 1 名※</li> <li>・建物被害 住 家 一部破損 20 棟</li> <li style="padding-left: 2em;">非住家 半壊 4 棟（うち飯坂町中野 大正寺半壊 1）</li> <li style="padding-left: 2em;">// 一部破損 3 棟</li> <li>・その他公共施設 1,800 千円</li> <li>・その他 8,325 千円</li> </ul>		

年	月日	災 害 の 概 要	備 考
59	3. 13	強風による農業施設及び農産被害 ・パイプハウス（ビニールハウス）被害 一部破損 16棟 2,550㎡ 314千円 （岡山地区6棟、野田地区10棟） ・半壊 44棟 7,825㎡ 1,557千円 （荒井1棟、飯坂3棟、笹谷5棟、大笹生35棟） ・いちご被害 4,700㎡ 2,632千円 （飯坂、笹谷、大笹生） ・ニラ被害（大笹生） 500㎡ 51千円 被害総額 4,554千円	
	4. 6	強風による被害 ・建物被害 非住家 一部破損 1棟（宮代字鍋屋敷）	
	4. 19	大雨による被害 ・建物被害 住家 床下浸水 2棟（郷野目字沖・泉字道下） ・水路損壊 1ヶ所（山口字沢端）	
	8. 17	大雨による被害 ・建物被害 住家 床下浸水 1棟（郷野目字沖）	
60	2. 4	強風による被害 ・建物被害 住家 一部破損 1棟（佐原字竹ノ森）	
	2. 16	強風による被害 ・建物被害 住家 一部破損 1棟（岡部字岡部）	
	3. 11	大雨による被害 ・建物被害 住家 床下浸水 2棟（町庭坂字内町・町庭坂字堀の内） 非住家 床下浸水 1棟（町庭坂字内町）	
	7. 1	台風6号による被害（総雨量266mm） ・建物被害 住家 床上浸水 4棟 // 床下浸水 147棟、152世帯、560人 非住家 床下浸水 22棟 ・田畑の冠水 田86ha、畑3.2ha ・公共文教施設 12ヶ所 ・道路損壊 133ヶ所 ・橋りょう損壊 6ヶ所 ・河川損壊 9ヶ所 ・水道施設損壊 5ヶ所 ・水路損壊 27ヶ所 ・下水道損壊 1ヶ所 ・公立文教施設被害 28,262千円 ・農林水産業施設被害 19,720千円 ・公共土木施設被害 235,190千円 ・その他の公共施設被害 8,975千円 ・農産被害 62,231千円 ・その他 2,967千円 被害総額 357,345千円	土砂くずれ ①信夫山坂登地内 ②小田字遅沢入  （白百合団地） 7.3～12.12 市営住宅等に避難 5世帯15人
61	3. 20	強風による被害 ・建物被害 住家 一部破損 2棟（飯坂町中野・町庭坂字内町） 非住家 // 3棟 被害総額 1,225千円	

年	月日	災 害 の 概 要	備 考
61	8. 5	台風10号による被害（総雨量264mm） ・建物被害 住家 床上浸水 1,171棟、1,190世帯、3,725人 // 床下浸水 1,307棟、1,343世帯、4,670人 非住家 床下浸水 347棟 ・田畑の冠水 田 751.4ha、畑 307.8ha ・文教施設 37ヶ所 ・道路損壊 344ヶ所 ・橋りょう損壊 14ヶ所 ・河川損壊 86ヶ所 ・水道施設損壊 13ヶ所 ・水路損壊 118ヶ所 ・下水道損壊 6ヶ所 ・公共文教施設被害 146,706千円 ・農林水産業施設被害 415,769千円 ・公共土木施設被害 1,677,334千円 ・その他の公共施設被害 34,627千円 ・農産被害 222,244千円 ・その他被害 83,355千円 被害総額 2,580,035千円	・家屋倒壊 3棟 ・道路陥没 伏拝字行人森地内 ・避難状況 避難所 ①渡利公民館 ②三河台公民館 ③福島第三小学校 ④清明小学校 ⑤渡利小学校 ⑥永井川集会所 ⑦信夫支所 平田出張所 ⑧葉ノ木立集会所 ⑨郷野目集会所
62	7. 17	強風による被害 ・建物被害 一部破損 1棟（笹木野字鎌古屋） ・農産被害 29,987千円	
	11. 24 } 11. 25	強風による被害（最大瞬間風速21.4m/秒） ・農産被害 348,157千円	
63	7. 28 } 7. 30	大雨による被害 ・農林水産業施設被害 9,750千円 ・公共土木施設被害 49,650千円 ・その他の公共施設被害 110千円 被害総額 59,510千円	
	8. 11 } 8. 13	大雨による被害 ・建物被害 住家 床下浸水 4棟 ・公共土木施設被害 4,880千円	
	9. 11 } 9. 12	大雨による被害 ・公共土木施設被害 11,510千円	
元	8. 6	台風13号による被害（総雨量96mm） ・人的被害 負傷者 2人 ・建物被害 住家 半壊 2棟、2世帯、9人 // 床上浸水 4棟、4世帯、11人 // 床下浸水 16棟、15世帯、62人 非住家 床下浸水 6棟 ・道路損壊 35ヶ所 ・河川損壊 17ヶ所 ・水道施設損壊 1ヶ所 ・公園被害 14ヶ所（河川敷公園） ・観光施設被害 1ヶ所 ・農林水産業施設被害 634,127千円	

年	月日	災 害 の 概 要	備 考
元	8. 6	<ul style="list-style-type: none"> <li>・公共土木施設被害 152,815 千円</li> <li>・その他の公共施設被害 269,127 千円</li> <li>・農産被害 10,063 千円</li> <li>・その他の被害 2,289 千円</li> <li>被害総額 1,068,421 千円</li> </ul>	
	8. 27	台風 17 号による被害（総雨量 91 mm） <ul style="list-style-type: none"> <li>・建物被害 住 家 床上浸水 1 棟、1 世帯、3 人</li> <li style="padding-left: 2em;">// 床下浸水 33 棟、37 世帯、113 人</li> <li style="padding-left: 2em;">非住家 床下浸水 10 棟</li> <li>・道路損壊 8ヶ所</li> <li>・河川損壊 3ヶ所</li> <li>・公園等被害 3ヶ所（河川敷公園等）</li> <li>・その他施設 17ヶ所</li> <li>・公共文教施設被害 550 千円</li> <li>・農林水産業施設被害 23,851 千円</li> <li>・その他の公共施設被害 6,643 千円</li> <li>・その他 1,452 千円</li> <li>被害総額 49,777 千円</li> </ul>	
	10. 13	集中豪雨による被害（総雨量 81 mm） <ul style="list-style-type: none"> <li>・建物被害 住 家 床上浸水 1 棟、1 世帯、2 人</li> <li style="padding-left: 2em;">// 床下浸水 91 棟、84 世帯、266 人</li> <li style="padding-left: 2em;">非住家 床下浸水 19 棟（公共建物 1 棟、その他 18 棟）</li> <li>・公共文教施設被害 1ヶ所</li> <li>・道路損壊 5ヶ所</li> <li>・河川損壊 2ヶ所</li> <li>・公園被害 2ヶ所</li> <li>・水路被害 2ヶ所（農業用水路）</li> <li>・農林水産業施設被害 5,370 千円</li> <li>・公共土木施設被害 2,860 千円</li> <li>・その他の公共施設被害 500 千円</li> <li>被害総額 8,730 千円</li> </ul>	
2	8. 10	台風 11 号による被害 <ul style="list-style-type: none"> <li>・道路損壊 4ヶ所</li> <li>・農林水産業施設被害 9ヶ所</li> <li>被害総額 3,994 千円</li> </ul>	
	8. 14	大雨による被害 <ul style="list-style-type: none"> <li>・建物被害 住 家 床上浸水 1 棟、1 世帯、1 人</li> <li style="padding-left: 2em;">// 床下浸水 17 棟、17 世帯、53 人</li> <li style="padding-left: 2em;">非住家 床下浸水 1 棟</li> </ul>	
	8. 17	大雨による被害 <ul style="list-style-type: none"> <li>・建物被害 住 家 床上浸水 1 棟、1 世帯、8 人</li> <li style="padding-left: 2em;">非住家 床上浸水 1 棟</li> <li style="padding-left: 2em;">// 床下浸水 2 棟</li> </ul>	
3	8. 8	大雨による被害 <ul style="list-style-type: none"> <li>・建物被害 住 家 床下浸水 34 棟、35 世帯、129 人</li> <li style="padding-left: 2em;">非住家 床下浸水 7 棟</li> </ul>	

年	月日	災 害 の 概 要	備 考
3	9. 6	大雨による被害 ・建物被害 住 家 床上浸水 2棟、2世帯、9人 // 床下浸水 16棟、17世帯、54人 非住家 床下浸水 1棟	
	9. 19 } 9. 20	台風18号による被害（総雨量134mm） ・建物被害 住 家 一部破損 1棟、1世帯、2人 // 床上浸水 6棟、6世帯、19人 // 床下浸水 54棟、79世帯、235人 非住家 床下浸水 19棟 ・田畑の冠水 田 10.34ha、畑 0.18ha ・道路損壊 39ヶ所 ・河川損壊 17ヶ所 ・農林水産業施設被害 96ヶ所 ・文教施設被害 1ヶ所 ・公園被害 6ヶ所（都市公園） ・公共文教施設被害 6,500千円 ・農林水産業施設被害 364,294千円 ・公共土木施設被害 182,758千円 ・その他の公共施設被害 45,150千円 ・農産被害 2,407千円 被害総額 601,109千円	
	9. 28	台風19号による被害（最大瞬間風速24.6m/秒） ・建物被害 住家 一部損壊 2棟、2世帯、4人 ・田畑の冠水 畑 629.1ha ・農産被害 254,535千円	
	10. 11 } 10. 13	台風21号による被害（総雨量181mm） ・人的被害 負傷者 1人 ・建物被害 住 家 半壊 1棟、1世帯、6人 // 一部損壊 1棟、1世帯、5人 // 床下浸水 1棟、1世帯、2人 非住家 床下浸水 4棟 ・田畑の冠水 田 0.04ha、畑 0.01ha ・文教施設被害 1棟 ・道路損壊 28ヶ所 ・河川損壊 16ヶ所 ・農林水産業施設被害 41ヶ所 ・公園被害 10ヶ所（都市公園） ・水道施設 4ヶ所 ・公立文教施設被害 300千円 ・農林水産業施設被害 139,869千円 ・公共土木施設被害 447,418千円 ・その他の公共施設被害 12,900千円 ・農産被害 100千円 被害総額 600,587千円	

年	月日	災 害 の 概 要	備 考
4	6. 21 } 6. 22	大雨による被害（総雨量 135 mm） ・建物被害 住 家 床下浸水 3棟、3世帯、10人 ・道路損壊 19ヶ所 ・河川損壊 9ヶ所 ・農林水産業施設被害 65ヶ所 ・農林水産業施設被害 111,931千円 ・公共土木施設被害 74,500千円 ・その他の公共施設被害 5,500千円 被害総額 191,931千円	
5	8. 26 } 8. 27	台風 11 号による被害（総雨量 79 mm） ・河川損壊 2ヶ所 ・農林水産業施設被害 22ヶ所 ・公園被害 7ヶ所（都市公園） ・農林水産業施設被害 11,320千円 ・公共土木施設被害 23,150千円 被害総額 34,470千円	
6	4. 3	強風による被害（瞬間最大風速 29.3m/秒） ・人的被害 軽 傷 4名（窓ガラスが割れ負傷） ・建物被害 住 家 一部破損 12棟 非住家 一部破損 2棟 ・道路被害 2件 ・電柱被害 1件	
6	8. 21 } 8. 22	大雨による被害（総雨量 85 mm） ・河川損壊 2ヶ所 ・農林水産業施設被害 2ヶ所 ・公園被害 1ヶ所 被害総額 40,950千円	
	9. 29 } 9. 30	台風 26 号による被害（総雨量 60 mm） ・農林水産業施設被害 2ヶ所 ・林道被害 9ヶ所 ・公園被害 1ヶ所 被害総額 54,973千円	
7	7. 24	大雨による被害 ・建物被害 住 家 床上浸水 14棟 " 床下浸水 107棟 非住家 床上浸水 2棟 " 床下浸水 10棟	春日町、松浪町、入江町、堀河町、霞町、八島町、森合
	9. 17	台風 12 号による被害（総雨量 94 mm） ・公園被害 2ヶ所（信夫山公園、あぶくま親水公園） 被害総額 11,000千円	
9	3. 11	強風による被害 ・建物被害 住家 一部破損 1棟	飯坂町湯野字千刈田地内
	7. 23	大雨による被害 ・建物被害 住家 床下浸水 6棟	野田町字相沢地内、飯坂町平野字明神町地内、瀬上町字一ノ坪地内

年	月日	災 害 の 概 要	備 考
10	8. 26 } 8. 31	8月末豪雨による被害（総雨量 334mm） ・建物被害 住 家 半壊 5棟 " 床上浸水 4棟 " 床下浸水 95棟 非住家 床上浸水 1棟（公立文教施設） " 床下浸水 1棟  （被害額） ・公共施設等被害額 628,545千円 ・農産被害 27,118千円 被害総額 655,663千円	・避難状況 （避難所） ①渡利中学校 ②南向台小学校 ③山ノ内集会所 ④渡利東町集会所 ⑤大波多目的集会所 ⑥小倉寺集会所 ⑦余目小学校 ⑧南町集会所 ⑨清明小学校 ⑩郷野目集会所 ⑪杉妻公民館 ⑫瀬上小学校 ⑬鎌田小学校 ⑭舟戸集会所 ⑮南福島ニュータウン集会所
	9. 15 } 9. 16	台風5号による被害（総雨量 69mm） ・建物被害 住 家 一部破損 2棟 " 床上浸水 2棟 " 床下浸水 20棟 非住家 床上浸水 5棟 " 床下浸水 3棟  ・農産被害 8.7ha （被害額） ・公共施設被害 96,001千円 ・農産被害 6,723千円 被害総額 102,724千円	・避難状況 （避難所） ①西信中学校 ②鳥川小学校 ③吉井田小学校 ④水保農村婦人の家
	9. 22	台風7号による被害（最大瞬間風速 22.9m/秒） ・農林水産業施設被害 930㎡ ・農産被害 836.2ha （被害額） ・農林水産業施設被害 186千円 ・農産被害 684,269千円 被害総額 684,455千円	
11	4. 25	大雨による被害（総雨量 99mm） ・道路損壊 8ヶ所 ・水路損壊 2ヶ所 ・公園被害 3ヶ所 被害総額 28,700千円	
	6. 30	大雨による被害（総雨量 122mm） ・建物被害 住 家 床下浸水 9棟 非住家 床上浸水 1棟	瀬上町字一ノ坪地内、山田字田中地内、永井川字割田地内、永井川土橋地内、鳥谷野字岩田地内、渡利字株作地内、方木田字上原地内、小田字光谷地内

年	月日	災 害 の 概 要	備 考	
11	7. 13 }	大雨による被害（総雨量 103 mm） ・道路損壊 1ヶ所		
	7. 14	・河川損壊 7ヶ所 ・公園被害 2ヶ所 被害総額 3,600 千円		
	7. 16	大雨による被害 ・建物被害 住 家 床上浸水 1棟 " 床下浸水 1棟		岡部字大旦地内、瀬上町字北論田地内
	7. 29	大雨による被害 ・建物被害 非住家 床下浸水 1棟		飯坂町湯野字干刈田地内
	9. 14 }	台風 16 号による被害（総雨量 165 mm） ・人的被害 重 傷 1名 軽 傷 2名 ・建物被害 住 家 半 壊 1棟 " 床下浸水 3棟 (被害額) ・公共施設等被害額 125,818 千円		・避難状況 (避難所) ①もちずり公民館 ②岡山小学校 ③勤労者体育センター ④大波多目的集会所
10. 28	強風による被害（最大瞬間風速 20.8m/秒） ・農産被害 273.9ha (被害額) ・農産被害 76,166 千円			
12	5. 13	大雨による被害（総雨量 99 mm） ・建物被害 住 家 床上浸水 1棟 " 床下浸水 22棟	瀬上町字北論田・一ノ坪・柳沼・東町地内 鎌田字新館・舟戸前地内、本内字西町地内、飯坂町平野地内、渡利字大久保地内	
	7. 7	台風 3 号による被害（総雨量 90 mm） ・建物被害 住 家 床下浸水 1棟 非住家 床下浸水 1棟	成川字車下地内、大森字地藏前地内	
	8. 6	大雨による被害（総雨量 55 mm） ・建物被害 住 家 床上浸水 2棟 " 床下浸水 21棟 非住家 床下浸水 2棟	町庭坂字堀ノ内地内、南沢又字北川原地内、泉字泉川・一本橋・乙天堂・川原前地内、大笹生字新田・長老壇地内、北沢又字稲荷中川原・寺西地内、笹谷字下成出・中屋敷地内	
	9. 3	強風による被害（最大瞬間風速 21.0m/秒） ・農産被害 807.8ha (被害額) ・農産被害 406,334 千円		
	9. 10	大雨による被害（総雨量 44 mm） ・建物被害 住 家 床下浸水 4棟 非住家 床下浸水 5棟	飯坂町字湯沢地内、飯坂町平野字北原・道添地内、飯坂町湯野字銚子口地内	

年	月日	災 害 の 概 要	備 考
13	7. 15	大雨による被害 ・建物被害 住 家 床下浸水 3棟	本内字西町地内
	8. 21 } 8. 22	台風11号による被害(総雨量47mm) ・公園被害 1ヶ所 被害総額 3,300千円	
14	7. 10 } 7. 16	台風6、7号による被害 総雨量241mm(7月10日4時~7月11日7時) 総雨量71mm(7月14日20時~7月16日17時) ・建物被害 住 家 床上浸水 47棟 床下浸水 125棟 非住家 浸水 14棟 ・農産被害 12.5ha (被害額) ・公共施設等被害額 1,093,899千円 ・農産被害 10,138千円 被害総額 1,104,037千円	・避難状況 (避難所) ①信夫公民館 ②杉妻公民館 ③渡利中学校 ④渡利体育館 ⑤東町会集会所 ⑥南向台小学校 (自主避難) ①山ノ内集会所 ②庭塚南部集会所
15	4. 9	強風による被害(最大瞬間風速20.9m/秒) ・半壊2棟 ・一部破損29棟	
	5. 26	地震による被害 ・屋根瓦落下破損等3棟 ・市役所庁舎 ガラス29枚破損	
17	8. 16	宮城県沖における地震による被害 ・屋根瓦落下破損等28棟 ・灯籠の倒壊9件 ・市役所庁舎 ガラス9枚破損 ・水道施設被害1ヶ所 ・水路被害1ヶ所 ・その他行政施設被害36ヶ所 ・被害総額 15,637千円(行政関係のみ)	
18	9. 10	大雨による被害 ・建物被害 住 家 床下浸水 1棟	岡部字上条地内
19	7. 15	台風4号による被害(総雨量116mm) ・建物被害 住 家 床下浸水 2件	飯坂町湯野字眼暗淵地内、瀬上町字沼西地内
20	2. 24	強風による被害(最大瞬間風速25.2m/秒) ・一部破損 12棟 ・農産被害 4.32ha (被害額) ・農産被害 9,438千円	
	9. 7	大雨による被害(総雨量24mm) ・建物被害 住 家 床下浸水 1件 非住家 床下浸水 1件	森合字台ノ前地内、伏拝字台田地内
	8. 29 } 8. 30	大雨による被害(総雨量73mm) ・建物被害 住 家 床下浸水 10件 非住家 床下浸水 3件	森合字台ノ前地内、永井川字北谷地地内、伏拝字沖地内、大森字日ノ下地内、大森字久保内地内、郷野目字沖地内

年	月日	災 害 の 概 要	備 考
22	1. 13	強風による被害（最大瞬間風速 22.7m/秒） ・建物被害 非住家 半 壊 1件 その他 一部損壊 3件	松川町関谷字中田地内、桜木町地内、町庭坂字新町地内、八島田字中干損田地内
	5. 25	大雨による被害 ・建物被害 住 家 床下浸水 2件	飯坂町平野字明神町地内
	7. 2	大雨による被害 ・土砂崩れ 9箇所	飯坂町中野地内
	7. 3	大雨による被害 ・建物被害 住 家 床下浸水 1件	森合字台ノ前地内
	7. 6	大雨による被害 ・建物被害 住 家 床下浸水 2件	飯坂町平野字明神町地内、飯野町大久保字広久保地内
	7. 9	大雨による被害 ・建物被害 住 家 床下浸水 3件	飯坂町平野字明神町地内、鎌田字新館地内
	7. 15	大雨による被害 ・裏山法面一部土砂崩落	飯野町大久保字越中館地内
	9. 23	大雨による被害 ・建物被害 住 家 床下浸水 1件 ・畑法面一部崩落（市道に土砂堆積）	蓬萊町一丁目地内、飯坂町湯野字沢田地内
23	3. 11	地震（東日本大震災）による被害（令和4年9月現在） ・人的被害 死亡者 17名（直接死6名、関連死11名） 重傷者 2名 軽傷者 17名 ・建物被害 住 家 全 壊 204件 大規模半壊 330件 半 壊 3,650件 一 部 損 壊 6,549件 非住家 全 壊 540件 大規模半壊 308件 半 壊 1,269件 一 部 損 壊 1,139件 ・市施設被害 建物被害 292件 その他工作物 33件	・人的被害については、平成23年4月7日、4月11日、7月25日、8月12日の余震による被害を含む ・建物被害については、被害家屋調査件数によるもの
	5. 30	大雨による被害 ・市施設被害 「四季の里」屋外テント破損 ・市施設被害額 500千円	
	8. 4	大雨による被害 ・建物被害 住 家 床下浸水 4件 非住家 床下浸水 5件	南沢又字西原地内、飯坂町平野字明神町地内、森合字台ノ前地内泉字曲松地内、二子塚字針下駄地内
	8. 8	大雨による被害 ・建物被害 非住家 床下浸水 1件	飯坂町湯野字橋本地内
	8. 12	地震による被害 ・人的被害 1名（左肩負傷）	

年	月日	災 害 の 概 要	備 考
23	8. 15	大雨による被害 ・建物被害 住 家 床上浸水 1件 床下浸水 9件	岡部字大下地内 岡部字大旦地内 岡部字岡部地内 岡部字高畑地内 岡部字上条地内 丸子字中町裏地内 山居地内 森合字台ノ前地内 本内字南河原地内
	9. 10	大雨による被害 ・建物被害 住 家 床上浸水 2件 床下浸水 12件 非住家 床上浸水 6件	太平寺字東ノ内地内 太平寺字毘沙門堂地内 大森字日ノ下地内 大森字鶴巻地内 永井川字北谷地内 永井川字雷地内 永井川字松木下地内 渡利字小久保地内 伏拝字台田地内 伏拝字田中地内 郷野目字仲地内 黒岩字素利町地内
	9. 20 9. 22	大雨による被害 ・建物被害 住 家 床上浸水 2件 床下浸水 7件 非住家 床下浸水 2件 ・避難勧告 21日 19:55~22日 9:30 約400世帯、約1,150人 地区：永井川（沢田、雷、榎内、竹ノ内、光白、寺屋敷、土橋、木野田、向光白、合ノ川、五治郎内、宮ノ下の一部、壇ノ腰の一部）及び伏拝字台田の一部 ・市施設被害 市道、農林道、河川での法面崩壊、学校内への土砂流入等、公園内の土砂堆積等 ・市施設被害額 235,450千円	避難状況 ・避難所開設5ヶ所 133人 ①信夫学習センター 45人 ②杉妻小学校 15人 ③大森小学校 66人 ④信夫中学校 6人 ⑤大波多目的集会所 1人 22日6:30 全避難者帰宅
24	4. 4	強風による被害（最大瞬間風速 23.6m/秒） ・人的被害 1名（恥骨及び左坐骨骨折） ・建物被害 住 家 3件 非住家 5件 その他 3件 ・市施設被害 ① 支所、出張所 4箇所 ② 市道（倒木等） 50箇所 ③ 市営住宅 4箇所 ④ 公園等 15箇所 ⑤ 排水処理施設等 2箇所 ⑥ 幼稚園、小・中学校 24箇所 ⑦ 学習センター等 3箇所 ・市施設被害額 33,327千円	小田字正夫田地内、松川町水原字上足坂地内、飯坂町湯野字橋本地内、黒岩字沼ノ上地内、郷野目字宝来町地内、上鳥渡字田中内前地内、在庭坂字栃清水地内、飯野町大久保字馬城内地内、鎌田字西舟戸地内、南沢又字上並松地内、上野寺字和喜地内

年	月日	災 害 の 概 要	備 考
24	6. 19 }	台風4号による被害 ・建物被害 住 家 床下浸水 1件	吉倉字道内地内
	6. 20	・市施設被害 水路、林道法面崩落、公園土砂流出ほか ・市施設被害額 21,300千円	
	7. 6	大雨による被害 ・建物被害 住 家 床下浸水 1件	岡部字大下地内
	9. 3	大雨による被害 ・建物被害 住 家 床下浸水 1件 非住家 床上浸水 1件 ・市施設被害 市民会館食堂浸水	鎌田字丸子地内、松浪町地内
24	9. 30 }	台風17号による被害 ・建物被害 住 家 床上浸水 1件	森合字前田地内平野 字明神町地内、森合 字台ノ前地内
	10. 1	床下浸水 4件 ・市施設被害 市道路肩崩落、倒木	
25	1. 4	大雪による被害 ・市施設被害 学校、市営墓地内で枝落下、倒木 ・市施設被害額 470千円	
	4. 7 }	強風・暴風による被害 ・建物被害 住 家 屋根の破損 5件	永井川字西光寺地 内、松川町字向町地 内、松川町美郷地内、 飯野町字若葉町地内
	4. 8	非住家 倒壊、看板破損 2件 ・市施設被害 屋根の破損 外灯破損、倒木など ・市施設被害額 2,420千円	
	7. 27 }	大雨による被害 ・建物被害 住 家 床下浸水 1件	立子山字京沢山地 内、大波字曲ヶ坂地 内、飯坂町湯野字遠 渡地内、松川町金沢 字赤堀地内、庄野字 南川原屋敷地内
	7. 28	・市施設被害 市道法面崩落等 6件 ・市施設被害 7,600千円	
	9. 16	台風18号による被害 ・建物被害 住 家 屋根の損壊 2件 ・市施設被害 倒木、ガラス破損、市道法面崩落など ・市施設被害額 4,715千円	成川字前田地内
10. 15 }	台風26号による被害 ・市施設被害 倒木、水路法面崩落、土砂流出など	山口字沢端地内、松 川町関谷字割石地内	
10. 16	・市施設被害額 5,700千円		
26	2. 8 }	大雪による被害 ・人的被害 2名（転倒負傷）	
	2. 9		
	2. 15	大雪による被害 ・人的被害 4名（転倒など） ・建物被害 住 家 床下浸水 4件 非住家 倒壊 2棟 ・市施設被害 市図書館駐輪場倒壊	笹木野字南小針地 内、瀬上町字東町地 内
6. 16	地震による被害（震度4） ・市施設の被害 水道管漏水、窓ガラスひび割れ ・市施設被害額 180千円		

年	月日	災 害 の 概 要	備 考
26	6. 29	大雨による被害 ・人的被害 死者 1名（農業水路転落） ・建物被害 住家 床下浸水 2件 ・市施設被害 市道法面崩落、土砂崩れ、冠水など ・市施設被害額 13,800 千円	飯坂町平野字西海枝 地内、飯坂町平野字 明神町地内
	7. 9	大雨による被害 ・市施設被害 水路埋没、冠水、 ・その他の被害 法面崩壊、土砂流出など ・市施設被害額 5,000 千円	飯坂町中野字熊穴地 内、大笹生字木場揚 地内、丸子字辰ノ尾 地内
	10. 6	台風18号による被害 ・建物被害 住家 床下浸水 1件	松川町浅川字神前地 内
27	9. 9	台風18号による被害 ・建物被害 住家 床上浸水 2件 床下浸水 8件 ・その他の被害 市道通行止め 2箇所 ・市施設被害 子ども発達支援センター 外 28件	山口字七口・荒屋敷 地内、瀬上町字東町 地内、丸子字中町裏 地内、森合字台ノ前 地内、飯坂町東湯野 字東田地内、飯坂町 平野字明神前地内
28	1. 18	大雪による被害 ・その他の被害 ビニールハウス 4棟	渡利字沖町地内、飯 野町字青木地内、大 波地内
	8. 2	大雨による被害 ・建物被害 住家 床上浸水 5件 床下浸水 10件 非住家 床下浸水 1件	岡部字大旦・大下地 内、森合字前田地内、 飯坂町平野字道添地 内、瀬上町字東町地 内、飯坂町湯野字千 刈田・橋本・銚子口・ 大水口地内、矢剣町 地内、笹谷字出水上 地内
	8. 17	台風7号による被害 ・建物被害 住家 床上浸水 19件 （桜木町地内、佐原字西手代森地内、森合字台ノ前・高野・前田・ 屋敷下地内、平野字道添地内、笹谷字石田地内、矢剣町地内） 床下浸水 23件 （北五老内町地内、岡部字大旦・大下・大目地内、松川町水原字 上足坂・石内前地内、飯坂町平野字明神町・道添地内、泉字川原 前・曲松地内、森合字前田・西中川・中川地内、丸子字中町裏 地内、笹谷字下成出地内、渡利字小久保地内、八島町地内、飯坂 町字上ノ原地内） 非住家 床上浸水 1件（飯坂町平野字道添地内）	
	8. 22	台風9号による被害 ・建物被害 住家 床上浸水 ・その他の被害 土砂崩れ	町庭坂字神ノ森地内
	11. 22	地震による被害（震度4） ・人的被害 1名（左膝切創） ・市施設被害 卸売市場（網入りガラス3枚 ひび割れ）	

年	月日	災 害 の 概 要	備 考
29	4. 19	暴風による被害 ・建物被害 住 家 一部損壊5件 非住家 3件 ・その他の被害 倒木による道路閉鎖3箇所、 ビニールハウス破損38棟 ・市施設被害 10件（被害額2,556千円）	豊田町地内、松川町 浅川字細入地内、松 川町水原字熊野前地 内、松川町字本町地 内、町庭坂字富塚地 内、荒井字中沢地内、 大森字本町地内、松 川町字上桜内地内
	7. 28	大雨による被害 ・建物被害 住 家 床上浸水 13件 床下浸水 25件 （三河北町地内、泉字泉川地内、丸子字石名田地内、森合字台ノ前・ 中川地内、渡利字小久保地内、郷野目字宝来町地内、八木田字中島地 内、北五老内町地内、矢剣町地内、飯坂町平野字明神町地内、天神町 地内、北矢野目字徳元田北地内、泉字曲松地内、花園町地内） 非住家 床上浸水 5件 床下浸水 4件 ・その他の被害 車両水没 4台 ・市施設被害 10件	森合字前田・高野・谷 地・台ノ前地内、矢剣 町地内  森合字前田地内、瀬 上町字東中川原地内 森合字前田・屋敷下 地内、飯坂町平野字 上前田地内、笹谷字 石田地内
	9. 16 }	台風18号による被害 ・市施設被害 市道倒木3件、消防団屯所雨どい破損1件	
	9. 18		
	10. 6	地震による被害（震度4） ・市施設被害 ヘルシーランド福島 屋内プール天窗ガラス2枚ひび	
	10. 22 }	台風21号による被害 ・建物被害 住 家 床下浸水 1件 ・避難勧告 ① 23日 6:47~11:45 濁川流域 5,104世帯 10,945人 ② 23日 8:05~11:45 八反田川流域 323世帯 825人 ・市施設被害 ① 市道：路面洗堀、法面洗堀・崩落、路肩崩れ等39箇所 市道神ノ裏・東銅屋線（大笹生字芋畑地内）他 ② 河川：護岸崩落 1箇所 普通河川立田川 ③ 公園：法面崩落、土砂堆積 2箇所 ④ 農業施設：路面流出、法崩れ、水路土砂堆積6箇所 農道（松川町水原字扇平地内）外1箇所 水路（上鳥渡字中谷地 外地内）外3箇所 ⑤ 林業施設：路面流出、法崩れ、側溝土砂堆積、路肩崩れ等 11箇所 林道水沢線（在庭坂字水沢前地内）外10路線	飯坂町平野字明神町 地内
10. 23			
30	12. 25	暴風による被害 ・市施設被害 2件（清水支所 軒天ボード破損、掲示板破損）	
	1. 22 }	大雪による被害 ・人的被害 1名（転倒負傷）	
	1. 23		

年	月日	災 害 の 概 要	備 考
30	3. 1 }	暴風による被害 ・建物被害 住 家 屋根の破損等 5件 非住家 物置破損等 7件 ・ビニールハウス破損等 30件 ・その他被害 看板、車両破損等 11件、倒木による道路閉鎖3箇所 ・市施設被害 屋根の破損、ガラス破損、倒木など 市施設被害額 8,636千円	鎌田字鏡田地内、佐倉下字光寿院前地内、松川町水原字沢小谷向地内、飯坂町東湯野地内、上名倉、佐原地内、庄野地内  飯坂町平野字地内、御山字甘粕地内、大笹生字西川小坂地内  田沢地内、飯野町明治地内、瀬上町字桜町地内  飯坂町平野字地内  松川町沼袋字戸ノ内地内
	3. 2		
	5. 18	大雨による被害 ・建物被害 住 家 床下浸水 2件 ・市施設被害 市道法面崩落、倒木 3件	
	9. 4 }	台風21号による被害 ・その他の被害、倒木による道路閉鎖1箇所 ・市施設被害 屋根瓦の破損、倒木など 市施設被害額 1,134千円	
	9. 5		
	9. 14	大雨による被害 ・建物被害 住 家 床下浸水 1件	
	9. 30 }	台風24号による被害 ・その他の被害、倒木による道路閉鎖1箇所 ・市施設被害 ブロック塀破損、倒木など 市施設被害額 285千円	
10. 1			
12. 9 }	大雪による被害 ・人的被害 2名（雪かき中負傷）		
12. 30			
元	6. 15 }	大雨による被害 ・建物被害 住 家 床上浸水2件 床下浸水5件 非住家 床下浸水1件 ・市施設被害 認定こども園で園庭土流出 ・その他被害 道路冠水4箇所、土砂崩れ1箇所、倒木1箇所	森合字前田地内、森合字台ノ前地内、御山字中川原地内、森合町地内  森合字前田地内  飯坂町平野地内
	6. 16		
	7. 24	大雨による被害 ・建物被害 住 家 床上浸水7件 床下浸水8件 非住家 床上浸水2件 床下浸水1件 ・市施設被害 床上浸水1件、雨漏り2件 ・その他被害 道路冠水13箇所	
	7. 28	台風6号による被害 ・建物被害 住 家 床下浸水1件 非住家 床下浸水1件 ・その他被害 道路冠水1箇所、倒木1箇所	
	8. 6	大雨による被害 ・建物被害 床下浸水2件	
	9. 9	台風15号による被害 ・建物被害 住 家 床上浸水4件 床下浸水20件 非住家 床上浸水1件 床下浸水6件 ・市施設被害 雨漏り4件 ・その他被害 道路冠水50箇所、土砂崩れ12箇所、法面崩落11箇所、倒木3箇所、停電40戸 ・避難勧告 10:40~18:15 濁川流域 8,378世帯 18,876人 13:25~17:30 八反田川流域 12,615世帯 29,842人 ・避難状況 避難所開設21箇所 避難者22世帯 79人	

年	月日	災 害 の 概 要	備 考
元	10. 12 } 10. 14  10. 18 } 10. 19  10. 25 } 10. 26	令和元年東日本台風による被害 ・人的被害 8名(いずれも軽症) ・住家等被害 全壊(1.8m以上浸水等) 51件 (R4.9.1現在) 大規模半壊(1.0m以上1.8m未満浸水等) 75件 半壊(1.0m未満浸水等、準半壊含む) 563件 一部損壊 747件 ・市施設被害 床上浸水4件ほか ・道路等被害 道路冠水101件、法面崩落211件、 土砂崩れ182件、その他241件(洗掘等) ・停 電 約650戸 ・河川被害 決壊 1河川(濁川) 護岸崩落、洗掘等 47河川 ・農林業被害 被害総額 約14億円 ・商工業被害 被災事業者 約70社 被害総額 約5億円 ・上水道被害 断水4戸 ・避難勧告 土砂災害7方部、7河川流域 ・避難指示(緊急) 土砂災害7方部、5河川流域 ・最大避難者 避難所42箇所、避難者1,930世帯4,957人	
2	7. 28 } 7. 29	大雨による被害 ・建物被害 住 家 床下浸水1件、土砂流入1件 非住家 土砂流入1件 ・その他被害 道路被害13箇所ほか ・避難情報 28日13:00~29日12:30 避難準備・高齢者等避難 ・最大避難者 避難所25箇所、避難者126人	大笹生地内、大波地内、立子山地内
3	2. 13	福島県沖地震による被害(震度6弱) ・人的被害 死 者 1名 負傷者 15名(うち重傷者2名) ・住家等被害 全 壊 66棟、大規模半壊 62棟 (R4.9.1現在) 中規模半壊 150棟、半 壊 705棟 準半壊 1,824棟、一部損壊2,767棟 ・市施設被害 のべ227箇所 ・上水道被害 断水246戸、漏水95箇所 ・その他被害 治山施設法面一部崩落 ・避難情報 2月14~3月8日 自主避難所開設 ・最大避難者 避難所17箇所、避難者32人	
	6. 26	大雨による被害 ・住家等被害 床下浸水2件 ・道路被害 市道路肩崩落1件	
	12. 26 } R4.2.27	大雪による被害 ・人的被害 重症7人、中等症46人、軽症84人 ・市施設被害 西部体育館 雨樋破損 ほか3件 ・停 電 飯坂町茂庭地区 ・その他の被害 農業用ハウス12棟倒壊	

年	月日	災 害 の 概 要	備 考
4	3. 16	福島県沖地震による被害（震度6弱） <ul style="list-style-type: none"> <li>・人的被害 軽 症 17名</li> <li>・住家等被害 全 壊 60棟、大規模半壊 99棟  中規模半壊 238棟、半 壊 1,024棟  準半壊 1,955棟、一部損壊 3,438棟</li> <li>・市施設被害 のべ170箇所</li> <li>・上水道被害 漏水30箇所</li> <li>・停 電 1万4千戸</li> <li>・避難情報 3月17～3月29日 自主避難所開設</li> <li>・最大避難者 避難所17箇所、避難者63人</li> </ul>	
	6. 11	大雨による被害 <ul style="list-style-type: none"> <li>・住家被害 床下浸水1件</li> <li>・道路被害 森合・曾根田・笹木野地内で冠水  指導被害3件</li> <li>・停 電 約500世帯</li> </ul>	
	8. 3 } 8. 5	大雨による被害 <ul style="list-style-type: none"> <li>・市施設被害 市道陥没1箇所 土砂崩れ1箇所  のり面崩落1箇所 路面洗堀13箇所</li> <li>・避難情報 8月4日～8月5日 自主避難所開設</li> <li>・最大避難者 0人</li> </ul>	
	9. 19 } 9. 20	台風14号による被害 <ul style="list-style-type: none"> <li>・市施設被害 倒木2箇所</li> <li>・その他の被害 倒木1箇所</li> <li>・避難情報 9月19日～9月20日 自主避難所開設</li> <li>・最大避難者 避難所18箇所、避難者25人</li> </ul>	
5	9. 6	大雨による被害 <ul style="list-style-type: none"> <li>・住家被害 床上浸水1件、床下浸水7件</li> <li>・非住家被害 事業所1件</li> <li>・道路被害 市内各地で冠水  森合・永井川等でアンダーパス一時通行止め</li> <li>・停 電 約1,800世帯</li> <li>・その他の被害 市内各地で法面崩落</li> </ul>	
6	8. 5	大雨による被害 <ul style="list-style-type: none"> <li>・住家被害 床上浸水2件、床下浸水2件</li> <li>・非住家被害 事業所1件</li> <li>・市施設被害（道路以外）1件</li> <li>・道路被害 市内各地で冠水  森合・上野寺・南中央等でアンダーパス一時通行止め</li> <li>・その他の被害 市内各地で法面崩落</li> </ul>	
	8. 20	台風7号による被害 <ul style="list-style-type: none"> <li>・住家被害 1件 倒木による一部破損</li> <li>・避難状況 自主避難所20箇所開設 避難者累計20名14世帯</li> </ul>	
7	8. 4	大雨による被害 <ul style="list-style-type: none"> <li>・住宅被害 床下浸水3件</li> <li>・その他の被害 倒木1箇所、市内約400件の停電</li> </ul>	
	9. 10	大雨による被害 <ul style="list-style-type: none"> <li>・その他の被害 高速道路との立体交差で車両1台が冠水</li> </ul>	

## 福島市内で震度1以上が観測された地震の年別回数表（1926年から）

（震度は市内にある震度観測点のいずれかが観測した最大震度）

（気象庁ホームページより）

年/震度	1	2	3	4	5	6	7	合計
1926 (昭元)	29	1	0	0	0	0	0	30
1927 (昭2)	29	6	2	1	1	0	0	39
1928 (昭3)	19	12	4	0	0	0	0	35
1929 (昭4)	25	7	6	1	0	0	0	39
1930 (昭5)	28	4	2	1	0	0	0	35
1931 (昭6)	22	9	9	0	0	0	0	40
1932 (昭7)	11	12	2	0	0	0	0	25
1933 (昭8)	47	10	2	0	1	0	0	60
1934 (昭9)	27	6	1	1	0	0	0	35
1935 (昭10)	30	10	2	0	0	0	0	42
1936 (昭11)	17	9	1	1	0	0	0	28
1937 (昭12)	36	3	1	1	0	0	0	41
1938 (昭13)	168	51	15	2	4	0	0	240
1939 (昭14)	56	23	5	0	0	0	0	84
1940 (昭15)	37	8	1	0	0	0	0	46
1941 (昭16)	33	6	1	0	0	0	0	40
1942 (昭17)	20	6	3	2	0	0	0	31
1943 (昭18)	41	16	0	1	0	0	0	58
1944 (昭19)	29	6	1	0	0	0	0	36
1945 (昭20)	22	5	5	0	0	0	0	32
1946 (昭21)	17	13	1	0	0	0	0	31
1947 (昭22)	15	13	0	0	0	0	0	28
1948 (昭23)	24	8	2	0	0	0	0	34
1949 (昭24)	21	6	1	0	0	0	0	28
1950 (昭25)	21	9	1	0	0	0	0	31
1951 (昭26)	21	11	0	0	0	0	0	32
1952 (昭27)	24	8	1	0	0	0	0	33
1953 (昭28)	29	5	6	1	0	0	0	41
1954 (昭29)	16	1	5	0	0	0	0	22
1955 (昭30)	15	7	1	0	0	0	0	23
1956 (昭31)	12	5	3	1	0	0	0	21
1957 (昭32)	12	6	1	0	0	0	0	19
1958 (昭33)	11	8	6	0	0	0	0	25
1959 (昭34)	13	6	5	2	0	0	0	26
1960 (昭35)	13	10	4	0	0	0	0	27
1961 (昭36)	26	12	4	0	0	0	0	42
1962 (昭37)	25	17	3	2	0	0	0	47
1963 (昭38)	10	9	1	1	0	0	0	21
1964 (昭39)	52	22	2	1	0	0	0	77
1965 (昭40)	14	13	7	1	0	0	0	35
1966 (昭41)	14	10	5	0	0	0	0	29
1967 (昭42)	22	7	4	0	0	0	0	33
1968 (昭43)	37	15	6	2	0	0	0	60
1969 (昭44)	22	10	4	0	0	0	0	36
1970 (昭45)	16	5	3	0	0	0	0	24

年／震度	1	2	3	4	5	6	7	合計
1971 (昭 46)	24	7	5	0	0	0	0	36
1972 (昭 47)	21	2	4	1	0	0	0	28
1973 (昭 48)	23	9	6	0	0	0	0	38
1974 (昭 49)	22	6	6	2	0	0	0	36
1975 (昭 50)	20	13	4	1	0	0	0	38
1976 (昭 51)	12	7	5	1	0	0	0	25
1977 (昭 52)	11	7	2	0	0	0	0	20
1978 (昭 53)	43	17	6	2	1	0	0	69
1979 (昭 54)	23	5	4	0	0	0	0	32
1980 (昭 55)	15	8	1	0	0	0	0	24
1981 (昭 56)	18	6	6	0	0	0	0	30
1982 (昭 57)	20	17	8	1	0	0	0	46
1983 (昭 58)	21	8	4	0	0	0	0	33
1984 (昭 59)	23	5	6	1	0	0	0	35
1985 (昭 60)	16	5	3	0	0	0	0	24
1986 (昭 61)	20	5	3	0	0	0	0	28
1987 (昭 62)	22	12	5	3	0	0	0	42
1988 (昭 63)	15	4	0	0	0	0	0	19
1989 (平元)	12	9	4	0	0	0	0	25
1990 (平 2)	15	4	1	0	0	0	0	20
1991 (平 3)	8	1	1	0	0	0	0	10
1992 (平 4)	18	9	2	0	0	0	0	29
1993 (平 5)	11	10	3	0	0	0	0	24
1994 (平 6)	20	8	4	0	0	0	0	32
1995 (平 7)	19	3	1	0	0	0	0	23

震度階級改正（1996年10月）に伴い、震度5及び6は、それぞれ5弱・5強および6弱・6強に変更しています。

年／震度	1	2	3	4	5弱	5強	6弱	6強	7	合計
1996 (平 8)	19	5	1	1	0	0	0	0	0	26
1997 (平 9)	7	3	2	0	0	0	0	0	0	12
1998 (平 10)	21	5	2	0	0	0	0	0	0	28
1999 (平 11)	18	6	0	0	0	0	0	0	0	24
2000 (平 12)	19	7	4	0	0	0	0	0	0	30
2001 (平 13)	12	5	3	0	0	0	0	0	0	20
2002 (平 14)	19	2	4	0	0	0	0	0	0	25
2003 (平 15)	23	11	5	1	0	0	0	0	0	40
2004 (平 16)	24	13	4	0	0	0	0	0	0	41
2005 (平 17)	22	6	6	0	1	0	0	0	0	35
2006 (平 18)	17	8	1	0	0	0	0	0	0	26
2007 (平 19)	16	4	2	0	0	0	0	0	0	22
2008 (平 20)	29	17	3	3	0	0	0	0	0	52
2009 (平 21)	14	9	3	0	0	0	0	0	0	26
2010 (平 22)	25	6	1	3	0	0	0	0	0	35
2011 (平 23)	556	207	68	12	1	0	1	0	0	845
2012 (平 24)	96	44	15	2	0	0	0	0	0	157
2013 (平 25)	65	26	8	0	0	0	0	0	0	99
2014 (平 26)	39	18	3	1	0	0	0	0	0	61
2015 (平 27)	34	16	4	0	0	0	0	0	0	54
2016 (平 28)	69	17	6	1	0	0	0	0	0	93
2017 (平 29)	28	13	4	1	0	0	0	0	0	46

年／震度	1	2	3	4	5弱	5強	6弱	6強	7	合計
2018 (平 30)	43	7	4	0	0	0	0	0	0	54
2019 (令 1)	31	7	0	2	0	0	0	0	0	40
2020 (令 2)	21	14	3	1	0	0	0	0	0	39
2021 (令 3)	59	22	6	2	0	0	1	0	0	90
2022 (令 4)	79	18	7	2	0	0	1	0	0	107
2023 (令 5)	29	12	2	0	0	0	0	0	0	43
2024 (令 6)	35	9	3	1	0	0	0	0	0	48

注：福島市内の以下震度観測点のいずれかにおいて震度 1 以上を観測した回数

- ・福島市松木町（気象台）（2023 年 3 月 26 日に観測終了）
- ・福島市花園町（気象台）（2023 年 3 月 27 日から活用）
- ・福島市飯野町（福島県）（2001 年 12 月 12 日から活用）
- ・福島市桜木町（（独）防災科学技術研究所）（2006 年 6 月 20 日から活用）
- ・福島市五老内町（福島県）（2010 年 12 月 27 日から活用）

## 震度4以上の地震(福島市)

(令和6年12月31日現在)

年	月	日	震度	震源地	深さ(km)	マグニチュード
1927(昭2)	8	6	5	宮城県沖	25	6.7
1927(昭2)	11	23	4	福島県沖	35	4.2
1929(昭4)	4	18	4	茨城県沖	50	5.9
1930(昭5)	6	1	4	茨城県北部	54	6.5
1933(昭8)	3	3	5	三陸沖	0	8.1
1934(昭9)	4	7	4	福島県沖	74	6.2
1936(昭11)	11	3	4	宮城県沖	61	7.4
1937(昭12)	7	27	4	宮城県沖	56	7.1
1938(昭13)	5	23	5	茨城県沖	0	7.0
1938(昭13)	9	22	4	茨城県沖	48	6.5
1938(昭13)	11	5	5	福島県沖	43	7.5
1938(昭13)	11	5	5	福島県沖	30	7.3
1938(昭13)	11	5	4	詳細不明	0	不明
1938(昭13)	11	6	5	福島県沖	10	7.4
1942(昭17)	9	9	4	茨城県沖	76	6.2
1942(昭17)	11	16	4	茨城県沖	52	6.5
1943(昭18)	4	11	4	茨城県沖	9	6.7
1953(昭28)	11	26	4	関東東方沖	39	7.4
1956(昭31)	9	30	4	宮城県南部	11	6.0
1959(昭34)	1	22	4	福島県沖	24	6.8
1959(昭34)	1	24	4	福島県沖	70	6.1
1962(昭37)	4	12	4	三陸沖	32	6.8
1962(昭37)	4	30	4	宮城県北部	19	6.5
1963(昭38)	8	15	4	福島県沖	47	6.6
1964(昭39)	6	16	4	新潟県下越沖	34	7.5
1965(昭40)	9	18	4	茨城県沖	31	6.6
1968(昭43)	5	16	4	青森県東方沖	0	7.9
1968(昭43)	5	16	4	青森県東方沖	8	7.5
1972(昭47)	2	29	4	八丈島東方沖	22	7.0
1974(昭49)	7	8	4	茨城県沖	50	6.3
1974(昭49)	11	30	4	鳥島近海	454	7.3
1975(昭50)	4	8	4	福島県沖	37	5.9
1976(昭51)	10	6	4	福島県沖	70	5.9
1978(昭53)	2	20	4	宮城県沖	50	6.7
1978(昭53)	6	12	5	宮城県沖	40	7.4
1978(昭53)	6	14	4	宮城県沖	40	6.3
1982(昭57)	7	23	4	茨城県沖	30	7.0
1984(昭59)	3	6	4	鳥島近海	452	7.6
1987(昭62)	4	7	4	福島県沖	44	6.6
1987(昭62)	4	23	4	福島県沖	47	6.5
1987(昭62)	10	4	4	福島県沖	42	5.8
1996(平8)	2	17	4	福島県沖	58	6.8
2003(平15)	5	26	4	宮城県沖	72	7.1
2005(平17)	8	16	5弱	宮城県沖	42	7.2
2008(平20)	5	8	4	茨城県沖	51	7.0
2008(平20)	6	14	4	岩手県内陸南部	8	7.2

年	月	日	震 度	震 源 地	深さ (km)	マグニチュード
2008 (平 20)	7	24	4	岩手県沿岸北部	108	6.8
2010 (平 22)	3	13	4	福 島 県 沖	78	5.5
2010 (平 22)	3	14	4	福 島 県 沖	40	6.7
2010 (平 22)	6	13	4	福 島 県 沖	40	6.2
2011 (平 23)	3	11	6弱	三 陸 沖	24	9.0
2011 (平 23)	3	11	4	福 島 県 沖	33	6.8
2011 (平 23)	3	11	4	福 島 県 沖	35	6.6
2011 (平 23)	3	11	4	福 島 県 沖	39	6.7
2011 (平 23)	3	11	4	茨 城 県 沖	43	7.6
2011 (平 23)	3	11	4	福 島 県 沖	30	6.0
2011 (平 23)	4	7	5弱	宮 城 県 沖	66	7.2
2011 (平 23)	4	11	4	福島県浜通り	6	7.0
2011 (平 23)	7	8	4	福 島 県 沖	55	5.6
2011 (平 23)	7	25	4	福 島 県 沖	46	6.3
2011 (平 23)	7	31	4	福 島 県 沖	57	6.5
2011 (平 23)	8	12	4	福 島 県 沖	52	6.1
2011 (平 23)	8	19	4	福 島 県 沖	51	6.5
2011 (平 23)	10	10	4	福 島 県 沖	47	5.6
2012 (平 24)	8	26	4	福 島 県 沖	90	5.2
2012 (平 24) ※1	12	7	4	三 陸 沖	52	— ※2
2012 (平 24) ※1	12	7	4	三 陸 沖	49	7.3
2014 (平 26)	6	16	4	福 島 県 沖	52	5.8
2016 (平 28)	11	22	4	福 島 県 沖	25	7.4
2017 (平 29)	10	6	4	福 島 県 沖	53	5.9
2019 (令元)	6	18	4	山 形 県 沖	14	6.7
2019 (令元)	8	4	4	福 島 県 沖	45	6.4
2020 (令 2)	11	22	4	茨 城 県 沖	45	5.7
2021 (令 3)	2	13	6弱	福 島 県 沖	55	7.3
2021 (令 3)	3	20	4	宮 城 県 沖	59	6.9
2021 (令 3)	5	1	4	宮 城 県 沖	51	6.8
2022 (令 4)	3	16	4	福 島 県 沖	57	6.1
2022 (令 4)	3	16	6弱	福 島 県 沖	57	7.4
2022 (令 4)	8	4	4	福 島 県 沖	57	5.6
2024 (令 6)	3	15	4	福 島 県 沖	50	5.8

※1 2つの地震はほぼ同時刻に発生したため、震度の分離ができない

※2 マグニチュード7クラスと推定されるが、直後に発生したマグニチュード7.3の地震の影響によりマグニチュードを正確に決定できない

注：震度は福島市内で観測された最大震度を示す。

福島市内の震度観測点

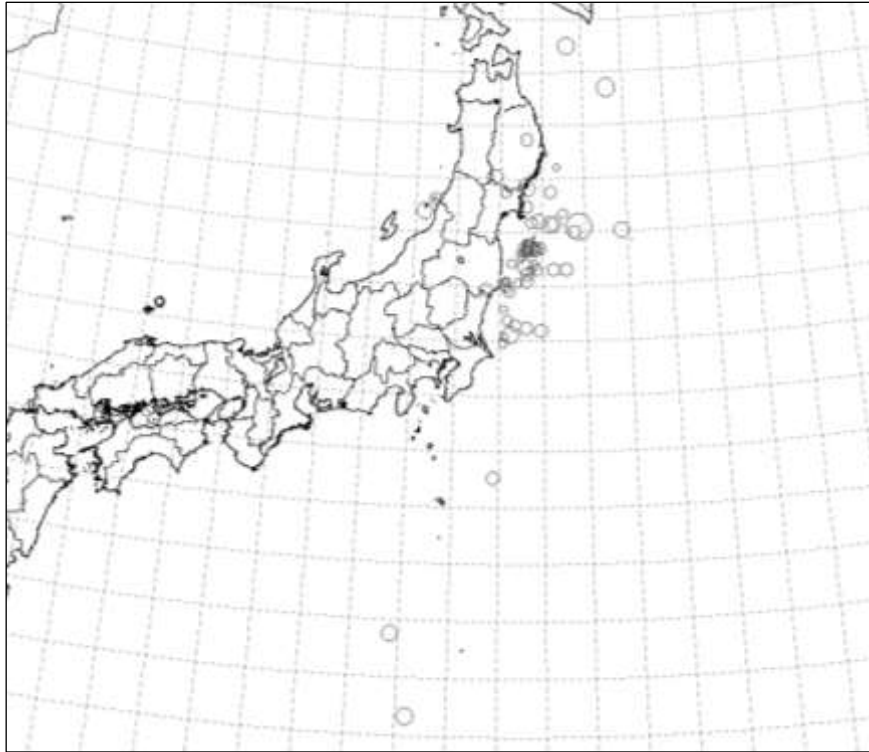
- ・福島市松木町（気象台）（2023年3月26日に観測終了）
- ・福島市花園町（気象台）（2023年3月27日から活用）
- ・福島市飯野町（福島県）（2001年12月12日から活用）
- ・福島市桜木町（（独）防災科学技術研究所）（2006年6月20日から活用）
- ・福島市五老内町（福島県）（2010年12月27日から活用）

資料1-6

## 福島市で震度4以上を観測した地震の震央分布図

期間：1960年1月1日～2024年12月31日

(福島地方気象台)



※円の大きさは地震の規模（マグニチュード）に比例する

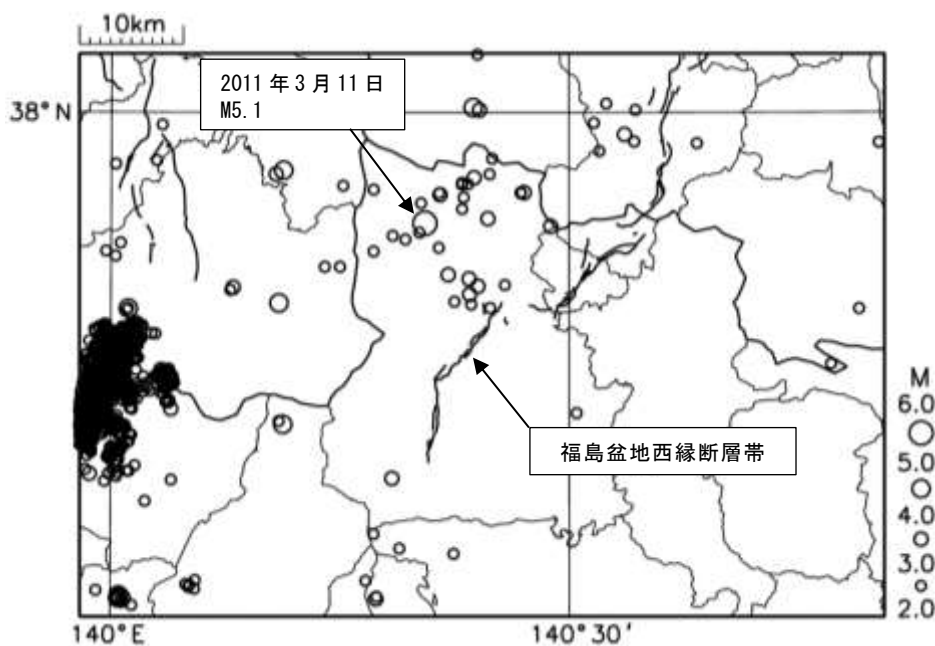
資料1-6-2

## 福島市周辺の震央分布図

期間：1960年1月1日～2024年12月31日

マグニチュード：2.0以上 深さ：20 kmまで

(福島地方気象台)



## 福島県内で震度4以上を観測した地震

期間：2005年1月1日～2024年12月31日

(東北地方太平洋沖地震発生以降は震度5弱以上を観測した地震を記載)

(福島地方气象台)

年 月 日	時 分	震央地域	マグニチュード	福島市最大震度
2005年1月1日	05時13分	茨城県沖	5.0	3
2005年4月4日	02時57分	福島県沖	5.3	2
2005年8月16日	11時46分	宮城県沖	7.2	5弱
2005年10月19日	20時44分	茨城県沖	6.3	3
2005年10月22日	22時12分	福島県沖	5.6	3
2005年12月28日	18時46分	茨城県南部	4.8	1
2007年7月16日	10時13分	新潟県上中越沖	6.8	3
2007年11月26日	22時51分	福島県沖	6.0	3
2008年3月8日	01時54分	茨城県北部	5.2	2
2008年5月8日	01時45分	茨城県沖	7.0	4
2008年6月14日	08時43分	岩手県内陸南部	7.2	4
2008年7月19日	11時39分	福島県沖	6.9	3
2008年7月21日	20時30分	福島県沖	6.1	3
2008年7月24日	00時26分	岩手県沿岸北部	6.8	4
2008年8月22日	19時59分	茨城県北部	5.2	2
2009年1月3日	16時13分	福島県沖	4.8	2
2009年2月1日	06時51分	茨城県沖	5.8	3
2009年2月17日	09時12分	福島県沖	4.9	3
2009年8月9日	19時55分	東海道南方沖	6.8	3
2009年10月12日	18時42分	福島県会津	4.9	—
2009年11月21日	15時39分	福島県会津	4.5	—
2010年3月13日	21時46分	福島県沖	5.5	4
2010年3月14日	17時08分	福島県沖	6.7	4
2010年6月13日	12時32分	福島県沖	6.2	4
2010年9月29日	16時59分	福島県中通り	5.7	2
2011年2月10日	22時03分	福島県沖	5.4	2
2011年3月9日	11時45分	三陸沖	7.3	3
2011年3月11日	14時46分	三陸沖	9.0※1	6弱
2011年3月11日	14時54分	福島県沖	6.1	3
2011年3月11日	15時12分	福島県沖	6.7	4
2011年3月11日	15時15分	茨城県沖	7.6	4
2011年3月11日	16時28分	岩手県沖	6.6	3
2011年3月11日	16時30分	福島県沖	5.9	3
2011年3月11日	17時40分	福島県沖	6.0	4
2011年3月12日	22時15分	福島県沖	6.2	3
2011年3月23日	07時12分	福島県浜通り	6.0	3

年 月 日	時 分	震央地域	マグニチュード	福島市最大震度
2011年3月23日	07時34分	福島県浜通り	5.5	2
2011年3月23日	07時36分	福島県浜通り	5.8	3
2011年3月23日	18時55分	福島県浜通り	4.7	1
2011年4月7日	23時32分	宮 城 県 沖	7.2	5弱
2011年4月11日	17時16分	福島県浜通り	7.0	4
2011年4月11日	17時17分	福島県浜通り	5.7	3
2011年4月11日	17時26分	福島県中通り	5.4	2
2011年4月11日	20時42分	福島県浜通り	5.9	3
2011年4月12日	14時07分	福島県中通り	6.4	3
2011年4月23日	00時25分	福 島 県 沖	5.4	3
2011年5月6日	02時04分	福島県浜通り	5.2	1
2011年5月25日	05時36分	福島県浜通り	5.0	1
2011年6月4日	01時00分	福 島 県 沖	5.5	3
2011年7月25日	03時51分	福 島 県 沖	6.3	4
2011年7月31日	03時53分	福 島 県 沖	6.5	4
2011年8月12日	03時22分	福 島 県 沖	6.1	4
2011年8月19日	14時36分	福 島 県 沖	6.5	4
2011年9月29日	19時05分	福島県浜通り	5.4	1
2012年1月23日	20時45分	福 島 県 沖	5.1	2
2012年4月1日	23時04分	福 島 県 沖	5.9	3
2013年9月20日	02時25分	福島県浜通り	5.9	3
2016年11月22日	05時59分	福 島 県 沖	7.4	4
2017年2月28日	16時49分	福 島 県 沖	5.7	3
2017年10月6日	23時56分	福 島 県 沖	5.9	4
2019年8月4日	19時23分	福 島 県 沖	6.4	4
2021年2月13日	23時07分	福 島 県 沖	7.3	6弱
2021年3月20日	18時09分	宮 城 県 沖	6.9	4
2021年5月1日	10時27分	宮 城 県 沖	6.8	4
2022年3月16日	23時34分	福 島 県 沖	6.1	4
2022年3月16日	23時36分	福 島 県 沖	7.4	6弱
2022年5月22日	12時24分	茨 城 県 沖	6.0	3
2022年10月21日	15時19分	福 島 県 沖	5.0	2
2024年3月15日	00時14分	福 島 県 沖	5.8	4

※1 この地震のマグニチュードはMwの値で、気象庁マグニチュードは8.4

## 2011年3月11日東日本大震災の被害状況（福島市）

## ◎ 被害状況

（危機管理室）

平成23年3月11日の地震による被害は次のとおりである。

被害区分		件数	
人的被害	死者		17人
	重傷		2人
	軽傷		17人
住宅等被害	全壊	住家	204件
		非住家	540件
	大規模半壊	住家	330件
		非住家	308件
	半壊	住家	3,980件
		非住家	1,269件
	一部破損	住家	6,549件
		非住家	1,139件
	その他工作物		2,118件

被害区分		件数	
公共施設等被害	市施設	建物被害	292件
		その他工作物	33件
	道路その他	法面崩落	43件
		擁壁崩落	33件
		路面陥没	1,676件
		落石	17件
		倒木	15件
		電柱倒壊	2件
		冠水	4件
		橋梁破損	50件
		その他	691件

（注1）人的被害のうち死者の内訳は、直接死6名、関連死11名である。（令和7年12月現在）

（注2）人的被害は、停電による人工呼吸器の停止、家財の落下、ブロック塀倒壊、避難時の転倒、ガラス落下などによるものである。

## 気象庁震度階級関連解説表（平成21年3月31日改正）

（気象庁ホームページより）

## 使用にあたっての留意事項

- (1) 気象庁が発表している震度は、原則として地表や低層建物の一階に設置した震度計による観測値です。この資料は、ある震度が観測された場合、その周辺で実際にどのような現象や被害が発生するかを示すもので、それぞれの震度に記述される現象から震度が決定されるものではありません。
- (2) 地震動は、地盤や地形に大きく影響されます。震度は震度計が置かれている地点での観測値であり、同じ市町村であっても場所によって震度が異なることがあります。また、中高層建物の上層階では一般に地表より揺れが強くなるなど、同じ建物の中でも、階や場所によって揺れの強さが異なります。
- (3) 震度が同じであっても、地震動の振幅（揺れの大きさ）、周期（揺れが繰り返す時の1回あたりの時間の長さ）及び継続時間などの違いや、対象となる建物や構造物の状態、地盤の状況により被害は異なります。
- (4) この資料では、ある震度が観測された際に発生する被害の中で、比較的多く見られるものを記述しており、これより大きな被害が発生したり、逆に小さな被害にとどまる場合もあります。また、それぞれの震度階級で示されている全ての現象が発生するわけではありません。
- (5) この資料は、主に近年発生した被害地震の事例から作成したものです。今後、5年程度で定期的に内容を点検し、新たな事例が得られたり、建物・構造物の耐震性の向上等によって実状と合わなくなった場合には変更します。
- (6) この資料では、被害などの量を概数で表せない場合に、一応の目安として、次の副詞・形容詞を用いています。

用 語	意 味
まれに	極めて少ない。めったにない。
わずか	数量・程度が非常に少ない。ほんの少し。
大半	半分以上。ほとんどよりは少ない。
ほとんど	全部ではないが、全部に近い。
が（も）ある、 が（も）いる	当該震度階級に特徴的に現れ始めることを表し、量的には多くはないが、その数量・程度の概数を表現できかねる場合に使用。
多くなる	量的に表現できかねるが、下位の階級より多くなることを表す。
さらに多くなる	上記の「多くなる」と同じ意味。下位の階級で上記の「多くなる」が使われている場合に使用。

※ 気象庁では、アンケート調査などにより得られた震度を公表することがありますが、これらは「震度〇相当」と表現して、震度計の観測から得られる震度と区別しています。

●人の体感・行動、屋内の状況、屋外の状況

震度階級	人の体感・行動	屋内の状況	屋外の状況
0	人は揺れを感じないが、地震計には記録される。	—	—
1	屋内で静かにしている人の中には、揺れをわずかに感じる人がいる。	—	—
2	屋内で静かにしている人の大半が、揺れを感じる。眠っている人の中には、目を覚ます人もいる。	電灯などのつり下げ物が、わずかに揺れる。	—
3	屋内にいる人のほとんどが、揺れを感じる。歩いている人の中には、揺れを感じる人もいる。眠っている人の大半が、目を覚ます。	棚にある食器類が音を立てることがある。	電線が少し揺れる。
4	ほとんどの人が驚く。歩いている人のほとんどが、揺れを感じる。眠っている人のほとんどが、目を覚ます。	電灯などのつり下げ物は大きく揺れ、棚にある食器類は音を立てる。座りの悪い置物が、倒れることがある。	電線が大きく揺れる。自動車を運転していて、揺れに気付く人がいる。
5弱	大半の人が、恐怖を覚え、物につかまりたいと感じる。	電灯などのつり下げ物は激しく揺れ、棚にある食器類、書棚の本が落ちることがある。座りの悪い置物の大半が倒れる。固定していない家具が移動することがあり、不安定なものは倒れることがある。	まれに窓ガラスが割れて落ちることがある。電柱が揺れるのがある。道路に被害が生じることがある。
5強	大半の人が物につかまらなると歩くことが難しいなど、行動に支障を感じる。	棚にある食器類や書棚の本で、落ちるものが増える。テレビが台から落ちることがある。固定していない家具が倒れることがある。	窓ガラスが割れて落ちることがある。補強されていないブロック塀が崩れることがある。据付けが不十分な自動販売機が倒れることがある。自動車の運転が困難となり、停止する車もある。
6弱	立っていることが困難になる。	固定していない家具の大半が移動し、倒れるものもある。ドアが開かなくなることがある。	壁のタイルや窓ガラスが破損、落下することがある。
6強	立っていることができず、はわないと動くことができない。揺れにほんろうされ、動くこともできず、飛ばされることもある。	固定していない家具のほとんどが移動し、倒れるものが増える。	壁のタイルや窓ガラスが破損、落下する建物が多くなる。補強されていないブロック塀のほとんどが崩れる。
7	立っていることができず、はわないと動くことができない。揺れにほんろうされ、動くこともできず、飛ばされることもある。	固定していない家具のほとんどが移動したり倒れたりし、飛ばされることもある。	壁のタイルや窓ガラスが破損、落下する建物がさらに多くなる。補強されているブロック塀も破損するものがある。

●木造建物（住宅）の状況

震度階級	木造建物（住宅）	
	耐震性が高い	耐震性が低い
5弱	－	壁などに軽微なひび割れ・亀裂がみられることがある。
5強	－	壁などにひび割れ・亀裂がみられることがある。
6弱	壁などに軽微なひび割れ・亀裂がみられることがある。	壁などのひび割れ・亀裂が多くなる。 壁などに大きなひび割れ・亀裂が入ることがある。瓦が落下したり、建物が傾いたりすることがある。倒れるものもある。
6強	壁などにひび割れ・亀裂がみられることがある。	壁などに大きなひび割れ・亀裂が入るものが多くなる。 傾くものや、倒れるものが多くなる。
7	壁などのひび割れ・亀裂が多くなる。 まれに傾くことがある。	傾くものや、倒れるものがさらに多くなる。

(注1) 木造建物（住宅）の耐震性により2つに区分した。耐震性は建築年代の新しいものほど高い傾向があり、概ね昭和56年（1981年）以前は耐震性が低く、昭和57年（1982年）以降には耐震性が高い傾向がある。しかし、構法の違いや壁の配置などにより耐震性に幅があるため、必ずしも建築年代が古いというだけで耐震性の高低が決まるものではない。既存建築物の耐震性は、耐震診断により把握することができる。

(注2) この表における木造の壁のひび割れ、亀裂、損壊は土壁（割り竹下地）、モルタル仕上壁（ラス、金網下地を含む）を想定している。下地の弱い壁は、建物の変形が小さい状況でも、モルタル等が剥離し、落下しやすくなる。

(注3) 木造建物の被害は、地震の際の地震動の周期や継続時間によって異なる。平成20年（2008年）岩手・宮城内陸地震のように、震度に比べ建物被害が少ない事例もある。

●鉄筋コンクリート造建物の状況

震度階級	鉄筋コンクリート造建物	
	耐震性が高い	耐震性が低い
5強	－	壁、梁（はり）、柱などの部材に、ひび割れ・亀裂が入ることがある。
6弱	壁、梁（はり）、柱などの部材に、ひび割れ・亀裂が入ることがある。	壁、梁（はり）、柱などの部材に、ひび割れ・亀裂が多くなる。
6強	壁、梁（はり）、柱などの部材に、ひび割れ・亀裂が多くなる。	壁、梁（はり）、柱などの部材に、斜めやX状のひび割れ・亀裂がみられることがある。 1階あるいは中間階の柱が崩れ、倒れるものがある。
7	壁、梁（はり）、柱などの部材に、ひび割れ・亀裂がさらに多くなる。 1階あるいは中間階が変形し、まれに傾くものがある。	壁、梁（はり）、柱などの部材に、斜めやX状のひび割れ・亀裂が多くなる。 1階あるいは中間階の柱が崩れ、倒れるものが多くなる。

(注1) 鉄筋コンクリート造建物では、建築年代の新しいものほど耐震性が高い傾向があり、概ね昭和56年（1981年）以前は耐震性が低く、昭和57年（1982年）以降は耐震性が高い傾向がある。しかし、構造形式や平面的、立面的な耐震壁の配置により耐震性に幅があるため、必ずしも建築年代が古いというだけで耐震性の高低が決まるものではない。既存建築物の耐震性は、耐震診断により把握することができる。

(注2) 鉄筋コンクリート造建物は、建物の主体構造に影響を受けていない場合でも、軽微なひび割れがみられることがある。

●地盤・斜面等の状況

震度階級	地盤の状況	斜面等の状況
5弱 5強	亀裂※ <sup>1</sup> や液状化※ <sup>2</sup> が生じることがある。	落石やがけ崩れが発生することがある。
6弱	地割れが生じることがある。	がけ崩れや地すべりが発生することがある。
6強 7	大きな地割れが生じることがある。	がけ崩れが多発し、大規模な地すべりや山体の崩壊が発生することがある。※ <sup>3</sup>

※1 亀裂は、地割れと同じ現象であるが、ここでは規模の小さい地割れを亀裂として表記している。

※2 地下水位が高い、ゆるい砂地盤では、液状化が発生することがある。液状化が進行すると、地面からの泥水の噴出や地盤沈下が起こり、堤防や岸壁が壊れる、下水管やマンホールが浮き上がる、建物の土台が傾いたり壊れたりするなどの被害が発生することがある。

※3 大規模な地すべりや山体の崩壊等が発生した場合、地形等によっては天然ダムが形成されることがある。また、大量の崩壊土砂が土石流化することもある。

●ライフライン・インフラ等への影響

ガス供給の停止	安全装置のあるガスメーター（マイコンメーター）では震度5弱程度以上の揺れで遮断装置が作動し、ガスの供給を停止する。 さらに、揺れが強い場合には、安全のため地域ブロック単位でガス供給が止まることがある。*
断水、停電の発生	震度5弱程度以上の揺れがあった地域では、断水、停電が発生することがある。*
鉄道の停止、高速道路の規制等	震度4程度以上の揺れがあった場合には、鉄道、高速道路などで、安全確認のため、運転見合わせ、速度規制、通行規制が、各事業者の判断によって行われる。（安全確認のための基準は、事業者や地域によって異なる。）
電話等通信の障害	地震災害の発生時、揺れの強い地域やその周辺の地域において、電話・インターネット等による安否確認、見舞い、問合せが増加し、電話等がつながりにくい状況（ふくそう）が起こることがある。そのための対策として、震度6弱程度以上の揺れがあった地震などの災害の発生時に、通信事業者により災害用伝言ダイヤルや災害用伝言板などの提供が行われる。
エレベーターの停止	地震管制装置付きのエレベーターは、震度5弱程度以上の揺れがあった場合、安全のため自動停止する。運転再開には、安全確認などのため、時間がかかることがある。

※ 震度6強程度以上の揺れとなる地震があった場合には、広い地域で、ガス、水道、電気の供給が停止することがある。

●大規模構造物への影響

長周期地震動※による超高層ビルの揺れ	超高層ビルは固有周期が長いこと、固有周期が短い一般の鉄筋コンクリート造建物に比べて地震時に作用する力が相対的に小さくなる性質を持っている。しかし、長周期地震動に対しては、ゆっくりとした揺れが長く続き、揺れが大きい場合には、固定の弱いOA機器などが大きく移動し、人も固定しているものにつかまらなると、同じ場所にいられない状況となる可能性がある。
石油タンクのスロッシング	長周期地震動により石油タンクのスロッシング（タンク内溶液の液面が大きく揺れる現象）が発生し、石油がタンクから溢れ出たり、火災などが発生したりすることがある。
大規模空間を有する施設の天井等の破損、脱落	体育館、屋内プールなど大規模空間を有する施設では、建物の柱、壁など構造自体に大きな被害を生じない程度の地震動でも、天井等が大きく揺れたりして、破損、脱落することがある。

※ 規模の大きな地震が発生した場合、長周期の地震波が発生し、震源から離れた遠方まで到達して、平野部では地盤の固有周期に応じて長周期の地震波が増幅され、継続時間も長くなることがある。

## 地すべり防止区域及び土砂災害警戒区域等（地すべり）

## 1 地すべり防止区域（「地すべり等防止法」第3条に基づく指定区域）

（河川課・農林整備課）

	区域名	大字	字名	面積 (ha)	河川名	溪流名	法指定	指定番号
1	布入	飯坂町茂庭	布入	8.2	摺上川	布入川	昭38年2月19日	建設省 230
2	遅沢	小田	遅沢	19.3	濁川	遅沢川	昭61年3月25日	// 780
3	高清水	飯坂町湯野	高清水	65.0	摺上川	摺上川	平2年3月31日	// 809
4	土湯下川原	土湯温泉町	下川原	5.75	-		昭34年6月13日	農水省 556
5	土湯秋伐場	土湯温泉町	秋伐場	20.50	-		昭38年4月10日	// 446
6	佐原	佐原	二山陳川前	42.06	荒川		昭37年5月21日	// 674
7	上隠台	土湯温泉町	上隠台	13.4	荒川	-	平20年7月7日	// 1080
8	鰻内	立子山	鰻内	16.8	-	-	平5年3月25日	建設省 962
9	春田	立子山	春田	8.8	-	-	//	// 962

## 2 土砂災害警戒区域等（地すべり）

（河川課・農林整備課）

	区域名	大字	字名	面積 (ha)	河川名	溪流名	所管等
1	天沼	土湯温泉町	天沼	6.30			福島県森林保全課
2	秋伐場	土湯温泉町	秋伐場	16.00			
3	四石	岡部	四ッ石	3.06			
4	秋伐場	土湯温泉町	秋伐場	20.50			
5	上滝野	飯坂町茂庭	上滝野	239.8	摺上川	摺上川	福島県砂防課
6	大滝	飯坂町中野	大滝	123.1	小川	小川	
7	折戸	大笹生	折戸	12.0	八反田川	八反田川	
8	中島	小田	中島	9.8	濁川	-	
9	鷺倉	土湯温泉町	鷺倉	81.3	荒川	荒川	
10	田畑	飯坂町茂庭	三日尻	80.0			福島県農村基盤整備課
11	穴原	飯坂町湯野	穴原	61.0			
12	水割	飯坂町	天王寺	52.0			

## 土砂災害警戒区域等（土石流）

（河川課）

## 国直轄砂防区域（18箇所）

## 土砂災害危険渓流Ⅰ

番号	渓流番号	水系名	河川名	渓流名	所在地
1	4	阿武隈川	松川	沢入沢	福島市大笹生字沢入
2	7	阿武隈川	須川	金堀沢(小坂沢)	福島市在庭坂字小坂
3	8	阿武隈川	須川	金堀沢(上高湯沢)	福島市町庭坂字高湯
4	9	阿武隈川	須川	下高湯沢	福島市町庭坂字高湯
5	10	阿武隈川	須川	微温湯沢	福島市桜本字温湯
6	913	阿武隈川	須川	湯花沢	福島市町庭坂字湯花沢
7	915	阿武隈川	須川	下高湯沢	福島市町庭坂字湯花沢
8	12	阿武隈川	荒川	塩の川	福島市佐原字竹ノ森
9	13	阿武隈川	荒川	梅の森沢	福島市土湯温泉町字下隠台
10	14	阿武隈川	荒川	川上沢	福島市土湯温泉町字川上
11	15	阿武隈川	荒川	鳥子沢	福島市土湯温泉町字幕川
12	16	阿武隈川	荒川	東鴉沢	福島市土湯温泉町字上ノ町
13	17	阿武隈川	松川	蟹ヶ沢	福島市大笹生字李平

## 土砂災害危険渓流Ⅱ

番号	渓流番号	水系名	河川名	渓流名	所在地
14	5	阿武隈川	須川	黄金坂沢	福島市町庭坂字富山
15	6	阿武隈川	須川	富山沢	福島市町庭坂字富山
16	11	阿武隈川	須川	梨子沢	福島市桜本字梨子沢

## 土砂災害危険渓流Ⅲ

番号	渓流番号	水系名	河川名	渓流名	所在地
17	103	阿武隈川	須川	袋沢	福島市町庭坂字坂ノ下
18	104	阿武隈川	須川	天戸川	福島市町庭坂字北川原

土砂災害危険渓流Ⅰ 被害想定区域内で人家が5戸以上ある箇所（5戸未満であっても学校・病院、官公署、駅、旅館等のほか社会福祉施設等の災害弱者関連施設のある場合を含む）

土砂災害危険渓流Ⅱ 被害想定区域内で人家が1～4戸以上ある箇所（学校・病院、官公署、駅、旅館等のほか社会福祉施設等の災害弱者関連施設のある場合を含む）

土砂災害危険渓流Ⅲ 土砂災害危険渓流に準じる渓流

## 山地災害危険地区

## ◎ 山腹崩壊危険地区

(農林整備課)

No.	位 置		地 区 名	直接保全対象施設			危 険 地 概 要	
	大 字	字		人 家 戸 数	公 共 施 設		面 積 (ha)	平均勾配 (度)
					種 類	数 量		
1	渡 利	烏 帽 子 森	烏 帽 子 森	1	清掃工場・市道	(1) 5	4.0	23
2	〃	三 本 木	仏 根	4	県 道	100	1.0	18
3	〃	弁 天 山	弁 天 山	10	国 道	200	5.0	32
4	〃	北 唐 沢	石 垣	2	—	—	1.0	23
5	飯坂町茂庭	布 入	布 入	3	—	—	1.0	23
6	〃	横 手	横 手	3	—	—	3.0	23
7	飯坂町湯野	角 間 下	角 間 下	—	国 道	200	2.0	32
8	飯坂町	片 倉 山	片 倉 山	4	—	—	3.0	23
9	飯坂町湯野	不 動 林	不 動 林	—	市 道	50	1.0	23
10	飯坂町	水 割	水 割	—	〃	60	1.0	39
11	飯坂町中野	高 取	高 取	5	駐 在 所	(1)	1.0	22
12	〃	堰 場	堰 場	10	—	—	1.0	39
13	大 笹 生	中 丸	中 丸	1	市 道	100	1.0	39
14	〃	〃	〃	2	〃	60	1.0	39
15	〃	蕨 平	蕨 平	1	〃	150	1.0	35
16	〃	〃	〃	2	〃	150	1.0	42
17	〃	〃	〃	3	〃	150	1.0	39
18	〃	〃	〃	4	〃	100	1.0	39
19	〃	安 養 寺	安 養 寺	8	—	—	8.0	39
20	町 庭 坂	矢 細 工	矢 細 工	3	—	—	1.0	32
21	〃	上 古 屋	上 古 屋	—	林 道	100	1.0	32
22	在 庭 坂	小 坂	小 坂	3	—	—	1.0	23
23	佐 原	大 木 坂	大 木 坂	8	—	—	1.0	32
24	〃	大 久 保	大 久 保	—	市 道	150	1.0	23
25	土湯温泉町	上 猪 坪	上 猪 坪	9	〃	200	1.0	25
26	〃	下 隠 台	隠 台	1	県 道	100	1.0	23
27	〃	川 上	川 上	2	〃	200	5.0	32
28	小 田	石 田	石 田	3	〃	100	2.0	
29	大 笹 生	中 道	中 道	2	—	—	2.0	20
30	佐 原	東 久 保	東 久 保	3	—	—	2.0	32
31	土湯温泉町	堂 ノ 上	堂 ノ 上	17	郵便局・県道	(1)100	7.0	49
32	町 庭 坂	神 ノ 森	神 ノ 森	4	—	—	8.0	39
33	飯坂町中野	栃 窪	栃 窪	13	国道・市道	500/100	1.0	25
34	佐 原	竹 ノ 森	竹 ノ 森	—	農 道	120	1.0	39
35	町 庭 坂	上 古 屋	上 古 屋	—	林 道	200	1.0	39
36	大 波	寺 道	寺 道	12	県 道	400	2.0	28
37	渡 利	若 松 崎	若 松 崎	16	市 道	300	1.0	28
38	〃	白 巻	白 巻	5	〃	350	3.0	28
39	山 口	馬 場 屋 敷	馬 場 屋 敷	3	〃	—	1.0	
40	山 口	田 上	田 上	4	市 道	—	1.0	
41	飯坂町中野	田 中	田 中	5	〃	—	1.0	13

No.	位 置		地 区 名	直接保全対象施設			危 険 地 概 要		
	大 字	字		人 家 戸 数	公 共 施 設		面 積 (ha)	平均勾配 (度)	
					種 類	数 量			
42	渡 利	浜 見 山	浜 見 山	1	県 道	—	1.0	13	
43	立 子 山	駒 込 山	駒 込 山	2	—	—	0.07		
44	〃	浜 井 場	浜 井 場	6	—	—	1.0		
45	〃	京 沢 山	京 沢 山	3	—	—	1.0		
46	飯坂町湯野	東 愛 岩	東 愛 岩	2	—	—	1.0		
47	立 子 山	伊 達 岩	伊 達 岩	1	—	—	1.0		
48	〃	雪 舟 田	雪 舟 田	1	—	—	1.0		
49	〃	北 浦	北 浦	1	—	—	1.0		
50	大 波	荻久保入向	荻久保入向	8	市 道	—	4.0		31
51	〃	下 染 屋	下 染 屋	2	—	—	0.65		
52	渡 利	欠 上	欠 上	—	市 道	200	1.31		22
53	飯 野 町	西 新 殿	西 新 殿	—	農 道	100	1.0		

◎ 崩壊土砂流出危険地区

(農林整備課)

	位 置		地 区 名	直接保全対象施設			危 険 地 概 要		
	大 字	字		人 家 戸 数	公 共 施 設		集水面積 (ha)	溪流延長 (m)	平均勾配 (度)
					種 類	数 量 (m)			
1	大 波	堂ノ入	堂ノ入	3	市 道	150	8.0	300	17
2	〃	染 屋	染 屋	3	〃	700	22.0	400	17
3	〃	当 下	当 下	5	〃	500	12.0	400	21
4	〃	中 田	中 田	2	〃	700	20.0	500	17
5	〃	塩ノ平山	塩ノ平山	—	〃	500	12.0	400	17
6	〃	水戸内向	水戸内向	3	—	—	16.0	200	23
7	〃	水戸内	水戸内	3	市 道	500	17.0	500	17
8	〃	志 田 向	志 田 向	8	—	—	24.0	200	21
9	岡 島	上ノ平	上ノ平	7	—	—	6.0	300	21
10	山 口	御春新田	御春新田	2	—	—	9.0	300	17
11	〃	山 中	山 中	3	—	—	11.0	300	21
12	〃	〃	山 中 1	23	市 道	300	37.0	600	17
13	〃	高 谷	高 谷	5	国 道	500	11.0	400	21
14	〃	高 黒 森	高 黒 森	2	—	—	22.0	200	21
15	渡 利	三 本 木	三 本 木	4	県 道	500	11.0	400	17
16	山 口	五 本 松	五 本 松	2	—	—	15.0	400	17
17	渡 利	大 沢	大 沢	2	市 道	300	32.0	600	21
18	〃	長 畑	長 畑	2	—	—	27.0	300	17
19	〃	中 山	中 山	5	市 道	500	24.0	500	23
20	〃	居 峰	居 峰	2	〃	300	116.0	700	9
21	立 子 山	畑 高 屋	畑 高 屋	2	農 道	1,000	11.0	300	17
22	〃	城 戸 内	城 戸 内	5	市 道	700	44.0	1,100	17
23	〃	内ノ馬場	内ノ馬場	3	—	—	14.0	600	17
24	〃	若ノ内	若ノ内	3	市 道	500	12.0	400	17
25	黒 岩	継ノ窪	継ノ窪	5	—	—	8.0	300	17
26	飯坂町茂庭	白 小 岩	白 小 岩	—	国 道	100	7.0	200	23
27	〃	名 号	名 号	15	県 道	700	10.0	500	23
28	〃	芳 振	芳 振	6	〃	500	356.0	1,300	
29	〃	北野原	北 野 原	3	〃	300	32.0	400	21

	位 置		地 区 名	直接保全対象施設			危 険 地 概 要		
				人家 戸数	公 共 施 設		集水面積 (ha)	溪流延長 (m)	平均勾配 (度)
	種 類	数 量 (m)							
30	飯坂町茂庭	岩根沢	岩根沢	6	県道	300	101.0	800	9
31	〃	西沢	西沢	6	市道	300	423.0	2,600	
32	〃	樋ノ口	樋ノ口	16	〃	150	8.0	300	23
33	〃	田畑	田畑	6	県道	500	113.0	900	17
34	〃	茂庭沢	茂庭沢	2	〃	800	468.0	900	9
35	〃	藤清水	藤清水	5	〃	500	30.0	500	23
36	飯坂町湯野	角間下	角間下	20	市道	300	49.0	500	17
37	〃	赤宮沢口	赤宮沢口	4	〃	300	34.0	500	21
38	〃	深沢	深沢	6	〃	700	115.0	700	17
39	〃	岩下	岩下	10	〃	300	80.0	1,300	17
40	〃	長根	長根	10	〃	300	155.0	1,300	17
41	飯坂町湯野	林影	林影	—	市道	100	9.0	400	21
42	〃	高寺堂	高寺堂	10	〃	300	10.0	300	21
43	飯坂町	片倉山	片倉山	2	—	—	9.0	300	23
44	飯坂町	大作山	大作山	3	—	—	340.0	1,000	17
45	飯坂町茂庭	大沢	大沢	5	—	—	58.0	1,200	21
46	〃	広瀬	広瀬	3	—	—	165.0	1,600	17
47	飯坂町中野	長老沢	長老沢	—	国道	100	4.0	100	21
48	〃	滝沢	滝沢	15	〃	1,000	60.0	1,200	9
49	〃	高田	武志沢	23	〃	500	32.0	600	17
50	〃	栃窪	栃窪	—	市道	100	18.0	200	23
51	大笹生	中沢西	中沢西	3	—	—	22.0	700	21
52	飯坂町中野	出来沼	出来沼	—	国道	100	3.0	100	23
53	〃	〃	出来沼2	—	〃	100	2.0	100	23
54	〃	泥足袋	泥足袋	—	〃	100	1.0	100	23
55	〃	大滝	大滝	3	—	—	763.0	1,200	9
56	大笹生	杉沢	杉沢	5	—	—	27.0	500	9
57	〃	大平	大平	—	市道	200	208.0	900	17
58	〃	蕨平	蕨平	—	〃	100	18.0	500	21
59	〃	安養寺	安養寺	5	〃	500	35.0	400	9
60	町庭坂	安養寺	安養寺	—	鉄道	100	263.0	1,600	9
61	〃	花釜	花釜	—	〃	100	33.0	700	17
62	〃	戸ノ内	戸ノ内	—	〃	100	6.0	300	21
63	〃	西平	西平	—	〃	100	7.0	300	21
64	〃	〃	〃	—	〃	100	9.0	300	21
65	〃	深沢	深沢	—	—	—	40.0	500	17
66	李平坂	岩下	岩下	—	市道	100	4.0	100	9
67	在庭坂	繕棚	繕棚	3	—	—	118.0	2,200	17
68	〃	水沢	水沢	3	市道	200	546.0	2,700	
69	〃	上古屋	上古屋	—	〃	200	635.0	5,800	9
70	桜本	前深沢	前深沢	6	〃	100	18.0	600	21
71	〃	大平	大平	5	〃	100	30.0	800	21
72	町庭坂	砥石山	砥石山	15	県道	300	30.0	1,000	21
73	桜本	日山	日山	—	〃	100	44.0	600	17
74	佐原	竹ノ花	竹ノ花	5	市道	200	97.0	1,200	17

	位 置		地 区 名	直接保全対象施設			危 険 地 概 要		
				人家 戸数	公 共 施 設		集水面積 (ha)	溪流延長 (m)	平均勾配 (度)
	種 類	数 量 (m)							
75	佐 原	竹ノ森	竹ノ森	5	市 道	400	74.0	1,500	17
76	〃	井ノ内	井ノ内	—	〃	150	8.0	200	23
77	土湯温泉町	下川原	下川原	—	〃	200	7.0	200	23
78	〃	下猪坪	下猪坪	—	〃	200	23.0	200	23
79	〃	油畑	油畑	7	〃	200	6.0	100	23
80	〃	下隠台	下隠台	1	〃	500	90.0	300	23
81	〃	休 場	黒 沢	—	〃	100	293.0	700	21
82	〃	陣 場	善 次 沢	—	—	—	43.0	100	23
83	〃	白水桁	白水桁	—	—	—	83.0	100	23
84	〃	松 倉	松 倉	—	—	—	6.0	300	23
85	〃	〃	〃	—	—	—	67.0	500	21
86	上 鳥 渡	立石山	立石山	4	市 道	200	10.0	600	9
87	小 田	遅沢入	遅沢入	23	県 道	300	5.0	200	21
88	〃	遅 沢	遅 沢	5	〃	1,000	116.0	2,900	9
89	松川町水原	狼ヶ森	狼ヶ森	3	〃	800	33.0	800	21
90	〃	室 沢	室 沢	—	〃	300	143.0	1,000	9
91	〃	大沢尻	大沢尻	3	市 道	300	80.0	1,300	9
92	〃	極楽内	極楽内	5	〃	500	16.0	400	9
93	〃	山 居	山 居	5	県 道	1,500	17.0	400	17
94	〃	与治内山	与治内山	3	農 道	200	22.0	600	21
95	〃	鎌倉山	鎌倉山Ⅱ	—	〃	300	30.0	700	21
96	〃	〃	〃Ⅰ	3	県 道	500	52.0	1,200	17
97	〃	笹 平	笹 平	3	〃	300	545.0	900	9
98	〃	南 沢	南 沢	3	林 道	700	128.0	400	17
99	〃	寺 方	寺 方	8	—	—	30.0	800	9
100	渡 利	平内町	平内町	42	市 道	300	21.0	700	17
101	荒 井	北一ノ坂	北一ノ坂	—	国 道	30	82.0	500	17
102	大 笹 生	銀 山	銀 山	20	市 道	500	15.0	400	9
103	佐 原	清治鹿野	岡山—Ⅰ	7	〃	(1)	10.0	200	23
104	〃	八 森	岡山—Ⅱ	5	県 道	300	9.0	300	23
105	〃	一 大 檜	岡山—Ⅲ	8	〃	200	14.0	300	23
106	飯坂町湯野	愛宕山	鼻 毛	15	市 道	200	1.0	50	21
107	在 庭 坂	中ノ堂	中ノ堂	30	県 道	—	—	1,600	21
108	李 平	産ヶ沢	産ヶ沢	15	林 道	—	—	1,000	21
109	飯 坂 町	中森山	中森山	20	県 道	1,000	1.8	100	23
110	土湯温泉町	休 場	休 場	5	市 道	—	—	600	23
111	山 口	松 保	松 保	5	—	—	—	50	17
112	〃	〃	〃	5	—	—	2.01	130	17

## 土砂災害警戒区域等（急傾斜地崩壊）

## ◎急傾斜地崩壊危険区域（法指定）

「急傾斜地の崩壊による災害の防止に関する法律」（昭和44年法律57号）第3号に基づき県知事が指定し、告示した急傾斜地崩壊危険区域のうち、福島市内のものである。

地域名	地形			指定期日	告示番号
	勾配	長さ	高さ		
春日町	50°	520m	25m	昭和46年3月30日	第348号
飯坂町山岸	45°	340m	22m	昭和53年3月31日	第436号
羽根山	30.1°～37.1°	273m	5.5～30.0m	平成24年10月5日	第474号
椿館	30°～39°	142.2m	18.5～46.7m	令和5年12月19日	第746号

(自然斜面、人工斜面)

(河川課)

## 急傾斜地崩壊危険箇所Ⅰ（自然斜面）

番号	箇所番号	箇所名	所在地
1	1	杉ノ下1号	福島市土湯温泉町字杉ノ下
2	2	上ノ町	福島市土湯温泉町字上ノ町
3	3	油畑	福島市土湯温泉町字油畑
4	4	天王寺	福島市飯坂町字北原
5	5	山岸	福島市飯坂町中野字山岸
6	6	五郎兵衛館	福島市飯坂町字大和田
7	7	堰場	福島市飯坂町中野字堰坂
8	8	日向山	福島市森合字西平山
9	9	北館	福島市大森字滝ノ前
10	10	春日町	福島市春日町
11	11	高湯	福島市町庭坂字高湯
12	12	下隠台	福島市土湯温泉町字下隠台
13	13	田中	福島市飯坂町中野字田中
14	14	北野原	福島市飯坂町茂庭字北野原
15	15	田畑	福島市飯坂町茂庭字田畑
16	16	下滝野	福島市飯坂町茂庭字下滝野
17	17	森	福島市飯坂町中野字森
18	18	坂下	福島市飯坂町湯野字坂下
19	19	東愛宕	福島市飯坂町湯野字中愛宕
20	20	明蔵原	福島市飯坂町湯野字鍋ヶ沢
21	21	北原	福島市北原
22	22	羽根山	福島市大笹生字羽根通

番号	箇所番号	箇所名	所在地
23	23	安養寺	福島市大笹生字安養寺
24	24	前畑	福島市岡島字前畑
25	25	山際	福島市岡部字山際
26	26	瀬林	福島市小倉寺字瀬林
27	27	山ノ神1号	福島市御山字山ノ神
28	28	月ノ輪1号	福島市鎌田字月ノ輪
29	29	木通沢	福島市桜本字木通沢
30	30	温湯	福島市桜本字温湯
31	32	狩野	福島市御山町
32	33	南平	福島市南平
33	34	天神平	福島市鎌田字天神平
34	35	天沼	福島市土湯温泉町字天沼
35	36	川上	福島市土湯温泉町字川上
36	37	井戸窪	福島市松川町関谷字井戸窪
37	38	熊野堂	福島市松川町水原字熊野堂
38	39	宮ノ下	福島市松川町水原字宮ノ下
39	40	北向山	福島市森合字北向山
40	41	松保	福島市渡利字松保
41	42	山ノ神2号	福島市渡利字山ノ神
42	43	山ノ下前	福島市渡利字山ノ下前
43	44	椿館	福島市大森字椿館

## 急傾斜地崩壊危険箇所Ⅰ（人工斜面）

番号	箇所番号	箇所名	所在地
44	1	小金山	福島市小金山
45	2	音ヶ森	福島市飯坂町湯野字音ヶ森

番号	箇所番号	箇所名	所在地
46	3	姥懐	福島市田沢字姥懐
47	4	桑原	福島市松川町字桑原

## 急傾斜地崩壊危険箇所Ⅱ（自然斜面）

番号	箇所番号	箇所名	所在地
48	1	中森山	福島市飯坂町字中森山
49	2	北円部	福島市飯坂町中野字北円部
50	3	館西	福島市飯坂町中野字館西
51	5	秋庭	福島市飯坂町茂庭字秋庭

番号	箇所番号	箇所名	所在地
52	7	大平	福島市飯坂町茂庭字大平
53	8	白兔	福島市飯坂町茂庭字白兔
54	9	布入	福島市飯坂町茂庭字布入
55	10	藤清水	福島市飯坂町茂庭字藤清水

番号	箇所番号	箇所名	所在地
56	11	北 向	福島市大笹生字北向
57	12	岩 巡	福島市大波字岩巡
58	13	大 西	福島市大波字大西
59	14	大 栢	福島市大波字大栢
60	15	下 染 屋	福島市大波字下染屋
61	16	寺 道	福島市大波字寺道
62	17	淵 ノ 上	福島市大波字淵ノ上
63	18	竹 ノ 内	福島市岡島字竹ノ内
64	19	大 平 山	福島市小倉寺字大平山
65	20	上 大 巻	福島市小倉寺字上大巻
66	21	高 福 内	福島市小田字高福内
67	22	正 夫 田	福島市小田字正夫田
68	23	山 ノ 在 家	福島市小田字山ノ在家
69	24	上 段	福島市桜本字上段
70	25	岡	福島市佐原字岡
71	26	毘 沙 門 山	福島市瀬上町字毘沙門山
72	27	石 内 1 号	福島市田沢字石内
73	28	清 水 原	福島市町庭坂字清水原
74	30	鏡 淵	福島市松川町浅川字鏡淵
75	31	地 蔵 岡	福島市松川町浅川字地藏岡
76	32	柵 山	福島市松川町浅川字柵山
77	33	宮 ノ 前	福島市松川町浅川字宮ノ前
78	34	岩 作	福島市松川町関谷字岩作
79	35	清 水	福島市松川町関谷字清水
80	36	石 内 2 号	福島市松川町水原字石内
81	37	小 森	福島市松川町水原字小森
82	38	神 明 山	福島市松川町水原字神明山
83	39	寺 方	福島市松川町水原字寺方
84	40	脇 久 保	福島市松川町水原字脇久保
85	41	女 形 1 号	福島市山口字女形
86	42	西 浦	福島市山口字西浦
87	43	南 栢 森	福島市渡利字南栢森
88	44	蛇 口	福島市山田字蛇口

番号	箇所番号	箇所名	所在地
89	45	上 岩 谷	福島市渡利字上岩谷
90	46	下 岩 谷	福島市渡利字下岩谷
91	47	畑 小 屋	福島市渡利字畑小屋
92	48	前 河 原	福島市渡利字前河原
93	49	八 寺 沢	福島市渡利字八寺沢
94	50	北 焼 野	福島市山田字北焼野
95	51	胡 桃 沢	福島市渡利字胡桃沢
96	52	大 森 越	福島市松川町金沢字大森越
97	53	寺 山 1 号	福島市飯坂町字寺山
98	54	寺 山 2 号	福島市飯坂町中野字寺山
99	55	拾 石	福島市小倉寺字拾石
100	56	位 作 山	福島市小田字位作山
101	57	鹿 島 山	福島市小田字鹿島山
102	58	木 曾 内	福島市田沢字木曾内
103	294	石 高	福島市飯野町青木字石高
104	295	池 ノ 上	福島市飯野町青木字池ノ上
105	296	下 山 田	福島市飯野町青木字下山田
106	297	栢 下	福島市飯野町青木字栢下
107	298	東 前	福島市飯野町青木字東前
108	299	鴨 屋 敷	福島市飯野町青木字鴨屋敷
109	300	平 石	福島市飯野町青木字平石
110	301	山 後	福島市飯野町大久保字山後
111	302	中 護 屋	福島市飯野町大久保字中護屋
112	303	芳 池	福島市飯野町大久保字芳池
113	304	二 本 柳	福島市飯野町大久保字二本柳
114	305	古 地 上	福島市飯野町大久保字古地上
115	306	椿 沢	福島市飯野町大久保字椿沢
116	307	堀 込	福島市飯野町大久保字堀込
117	309	新 田	福島市飯野町明治字新田

### 急傾斜地崩壊危険箇所Ⅱ（人工斜面）

番号	箇所番号	箇所名	所在地
118	1	月ノ輪2号	福島市鎌田字月ノ輪

番号	箇所番号	箇所名	所在地
119	2	寺ノ前	福島市田沢字寺ノ前

#### 急傾斜地崩壊危険箇所Ⅰ

被害想定区域内で人家が5戸以上ある箇所（5戸未満であっても学校・病院、官公署、駅、旅館等のほか社会福祉施設等の災害弱者関連施設のある場合を含む）

#### 急傾斜地崩壊危険箇所Ⅱ

被害想定区域内で人家が1～4戸以上ある箇所（学校・病院、官公署、駅、旅館等のほか社会福祉施設等の災害弱者関連施設のある場合を含む）

自然斜面

自然力により形成された斜面

人工斜面

切土、盛土、構造物の設置等人工の手が加わっている斜面（急傾斜地崩壊防止工事、砂防工事、治山工事等を実施したのは自然斜面）

## なだれ危険箇所

(農林整備課・道路保全課)

	所在場所			直接保全対象					県所轄課等
	大字	字	林班等	人家等	公共施設 種類・数量	国道 (m)	県道 (m)	市道 (m)	
1	飯坂町中野	杉ノ平				250		150	森林保全課
2	大笹生	中丸						1,350	〃
3	大笹生	浜淵		3			250		〃
4	町庭坂	笹			鉄道 300				〃
5	町庭坂	芳ヶ沢			鉄道 650				〃
6	桜本	堂柱					250		〃
7	土湯温泉町	下猪坪						200	〃
8	土湯温泉町	館の腰						150	〃
9	土湯温泉町	鷲倉山	31 林班ま					300	〃
10	土湯温泉町	鷲倉山	31 林班ま					140	〃
11	土湯温泉町	鷲倉山	31 林班ト <sub>4</sub> 、ら、 ね、つ			400			〃
12	土湯温泉町	鷲倉山	30 林班な、の <sub>1</sub> 、 の <sub>2</sub> 、ね <sub>2</sub>			700			〃
13	土湯温泉町	鷲倉山	32 林班る <sub>2</sub>					100	〃
14	渡利	福見山		5					〃
15	渡利	山柳沢				700			〃
16	飯坂町茂庭	藤清水				250			〃
17	大笹生	中丸						50	〃
18	土湯温泉町	上ノ町		6	郵便局等 3			50	砂防課

## 注意区域

(土砂災害危険箇所及び山地災害危険地区内の避難行動要支援者関連施設) (河川課・農林整備課)

番号	関連施設名	住所	所管等
1	社会福祉法人 多宝会 ケアハウス土湯宝生園	福島市土湯温泉町字坂ノ上 23	管ノ沢

## 年別火災発生状況

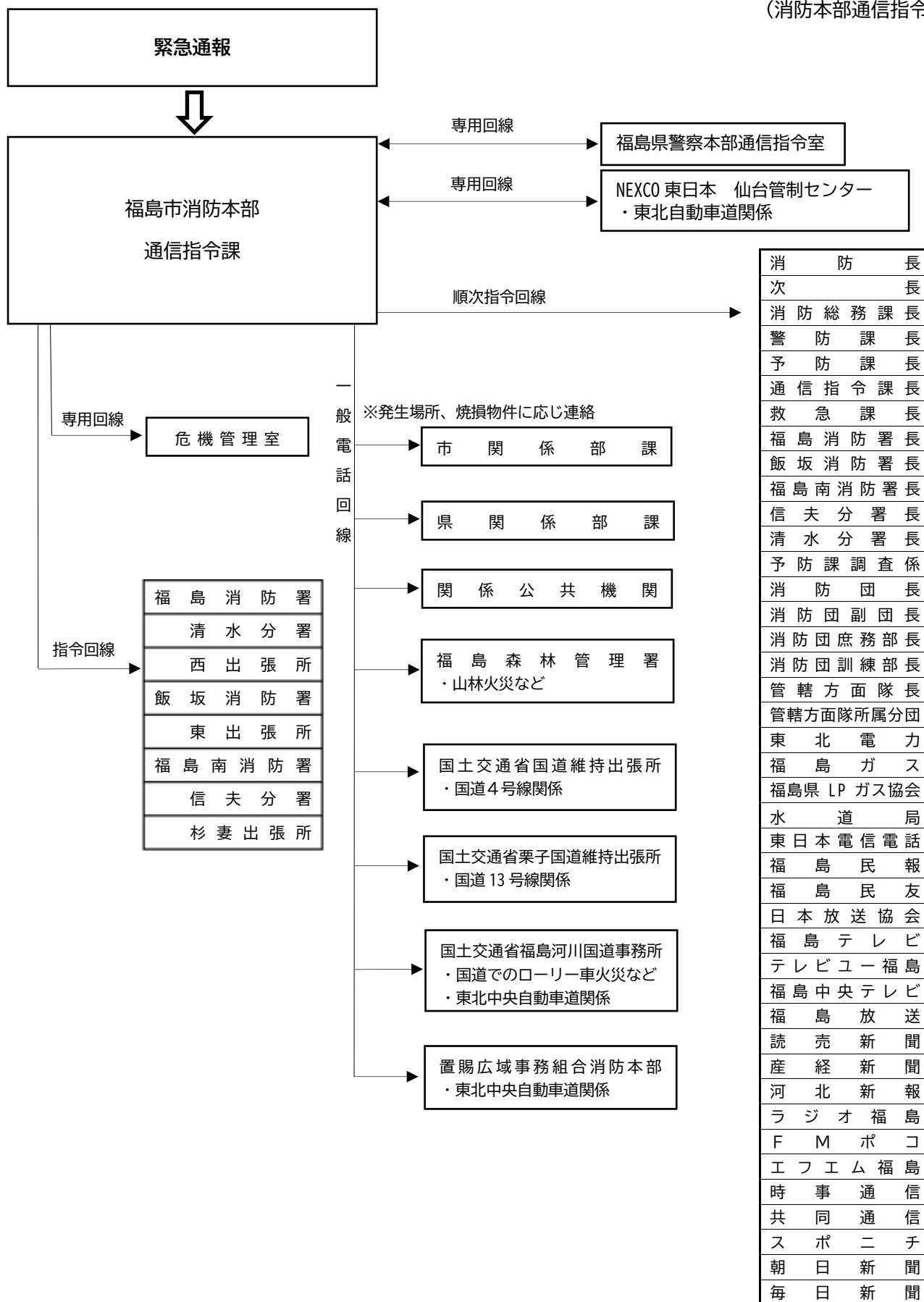
(消防本部予防課)

	火災件数					罹災棟数		罹災世帯数		罹災人員	死者	負傷者	火災損害額 (千円)	うち建物	
	合計	建物 火災	林野 火災	車両 火災	その 他の 火災	全焼	半焼	全損	半損					焼損床面積 (㎡)	損害額 (千円)
昭51	136	84	16	11	25	40	13	13	9	212	4	6	194,671	3,393	188,762
52	97	68	5	9	15	37	4	27	2	232	5	4	278,381	4,875	254,472
53	148	98	10	7	33	17	8	21	9	309	3	23	131,197	3,004	125,757
54	161	78	26	11	46	14	9	34	7	285	6	7	467,563	5,278	460,574
55	136	80	6	14	36	35	12	22	7	226	7	10	303,148	4,742	292,980
56	147	87	8	11	41	30	11	12	3	216	3	16	206,239	3,435	195,826
57	152	83	24	7	38	35	10	25	4	245	3	11	221,864	4,510	213,928
58	141	87	7	11	36	41	12	23	7	269	5	7	424,300	7,582	420,803
59	166	101	17	7	41	36	7	19	4	270	5	13	368,858	3,986	364,004
60	170	97	15	15	43	49	8	22	5	291	5	13	283,904	5,525	274,369
61	152	89	14	12	37	28	12	9	3	205	10	19	378,282	5,702	374,276
62	164	96	17	18	33	43	11	26	3	230	2	17	531,861	8,316	487,659
63	121	70	6	12	33	29	9	23	6	233	8	13	226,431	3,234	214,295
平元	94	71	3	11	9	28	6	21	3	221	5	25	203,130	3,057	195,859
2	111	64	5	20	22	25	10	17	4	168	3	12	250,472	3,101	243,825
3	88	71	3	9	5	42	5	20	5	243	3	13	338,872	4,604	326,831
4	89	72	0	9	8	38	8	24	5	233	7	16	510,170	5,955	503,697
5	87	53	12	8	14	18	3	10	4	147	4	11	263,419	2,434	200,210
6	114	80	8	9	17	22	3	23	3	207	8	23	1,343,712	11,987	1,327,870
7	94	59	7	10	18	9	4	15	1	138	2	5	203,037	3,935	192,345
8	175	114	6	14	41	12	10	16	8	218	3	20	882,011	7,121	812,509
9	91	57	3	12	19	8	3	14	1	103	2	8	182,538	2,689	173,415
10	96	67	3	14	12	28	12	20	11	223	7	22	455,018	5,277	442,768
11	107	75	4	14	14	37	15	18	3	206	8	10	423,219	6,179	408,152
12	94	66	3	14	11	29	9	17	2	198	2	23	217,163	3,293	211,385
13	99	64	7	12	16	16	9	9	7	135	2	12	150,305	1,721	142,125
平14	136	69	9	15	43	26	3	17	2	167	3	16	252,825	3,837	233,125
15	115	77	1	16	21	34	11	29	3	219	5	27	283,861	3,982	247,535
16	111	72	7	12	20	22	9	17	3	213	5	26	193,379	2,613	177,028
17	101	71	7	8	15	33	6	15	2	180	10	20	142,909	3,664	139,184
18	136	83	23	12	18	33	6	20	2	213	8	18	267,829	3,678	260,861
19	108	57	14	5	32	30	6	19	4	175	6	13	345,728	3,872	339,891
20	95	62	3	12	18	26	2	11	4	110	4	7	185,517	3,908	176,984
21	122	79	10	12	21	40	9	33	4	218	7	23	488,441	5,259	477,346
22	95	59	9	9	18	19	6	7	3	133	7	16	123,595	1,872	115,624

	火 災 件 数					罹 災 棟 数		罹 災 世 帯 数		罹 災 人 員	死 者	負 傷 者	火 災 損 害 額 (千円)	う ち 建 物	
	合計	建物 火災	林野 火災	車両 火災	その 他 の 火 災	全 焼	半 焼	全 損	半 損					焼 損 床 面 積 (㎡)	損 害 額 (千円)
＼ 23	104	61	7	7	29	20	11	15	2	136	3	23	265,291	3,062	258,643
＼ 24	64	44	2	8	10	19	4	13	1	134	5	14	166,096	3,297	159,968
＼ 25	110	47	19	12	32	24	6	19	5	142	7	18	221,678	3,266	201,791
＼ 26	98	46	5	13	34	20	4	11	3	105	2	11	181,482	2,418	176,099
＼ 27	88	53	2	7	26	14	2	7	1	43	4	5	264,271	2,092	256,972
＼ 28	68	46	0	8	14	24	4	10	0	100	5	11	163,400	3,111	138,933
＼ 29	88	59	1	13	15	18	2	4	3	98	5	12	89,519	1,404	65,823
＼ 30	76	44	3	12	17	15	4	12	1	87	7	13	200,511	2,342	194,155
令元	88	56	3	11	18	28	8	23	6	175	7	17	826,443	5,469	811,621
＼ 2	65	34	2	11	18	12	3	11	0	66	3	16	377,559	2,028	369,669
＼ 3	72	40	1	12	19	18	5	17	3	95	3	10	147,197	2,345	137,136
＼ 4	70	34	0	12	24	17	4	7	1	55	4	8	101,891	2,132	96,818
＼ 5	95	40	1	13	41	22	6	14	0	75	5	11	239,474	2,662	205,193
＼ 6	87	36	8	10	33	4	2	2	1	43	2	11	88,389	407	80,693

# 火災通信体系

(令和7年4月1日現在)  
(消防本部通信指令課)



消 防 長
次 長
消 防 総 務 課 長
警 防 課 長
予 防 課 長
通 信 指 令 課 長
救 急 課 長
福 島 消 防 署 長
飯 坂 消 防 署 長
福 島 南 消 防 署 長
信 夫 分 署 長
清 水 分 署 長
予 防 課 調 査 係
消 防 団 長
消 防 団 副 団 長
消 防 団 庶 務 部 長
消 防 団 訓 練 部 長
管 轄 方 面 隊 長
管 轄 方 面 隊 所 属 分 団
東 北 電 力
福 島 ガ ス
福 島 県 L P ガ ス 協 会
水 道 局
東 日 本 電 信 電 話
福 島 民 報
福 島 民 友
日 本 放 送 協 会
福 島 テ レ ビ
テ レ ビ ユ ー 福 島
福 島 中 央 テ レ ビ
福 島 放 送
読 売 新 聞
産 経 新 聞
河 北 新 報
ラ ジ オ 福 島
F M ポ コ
エ フ エ ム 福 島
時 事 通 信
共 同 通 信
ス ポ ニ チ
朝 日 新 聞
毎 日 新 聞

## 重要水防区域一覧表

(河川課)

(1) 福島県水防計画書に基づく指定区域(令和7年度) (◎ 水系名…阿武隈川 ◎ 担当建設事務所…県北建設事務所、 担当水防管理団体…福島市)

番号	河川名	水防(消防)分団	重要水防区域						延長(m)	予想される危険概要	対策水防工法	はん濫面積(ha)	摘要 人家(戸) 田、畑(ha)
			左岸右岸の別	位置		評定基準							
				市町村	町名又は地区名		種別	基準区分					
1	大森川	34	両岸	福島市	上鳥渡 下鳥渡	陽泉寺前 真木田東	堤防高	B	1,400	溢水	土のう積	30	人家70、田畑8
2	〃	8, 16, 33	〃	〃	大森南町	腰巻	堤防高 水衡	A B	3,300 1,000	溢欠 水壊	〃	45	人家350
3	立田川	20	〃	〃	立子山	笠松、本館	堤防高	A	2,260	溢水	〃	16	人家12、田畑9
4	八反田川	15	〃	〃	大笹生	上河原、桜内	堤防高 工作物	A	950 1	〃	〃	30	人家96、田畑8
5	北八反田川	〃	〃	〃	大笹生	下ノ寺、兎橋	堤防高	B	800	〃	〃	34	人家6、田畑33
6	摺上川	12	右岸	〃	瀬上町	柳沼	〃	B	150	〃	〃	15	人家150、田畑5
7	〃	23	〃	〃	飯坂町	川端、砂畑	堤防断面	B	500	〃	〃	12	人家20、田畑11
8	〃	26	左岸	〃	飯坂町湯野	梁尻、砂畑	堤防高	B	100	〃	土のう積・木流し	15	人家12
9	米川	〃	両岸	〃	飯坂町湯野	割前、町尻	〃	B	600	〃	土のう積	24	人家119、田畑17
10	蛭川	12, 13	〃	〃	宮代 瀬上町	中台 街道東	〃	A	1,580	〃	〃	35	人家70、田10
11	平田川	33	〃	〃	永井川	木野田	〃	A	500	〃	〃	12	人家35、田畑6
12	松川	9	左岸	〃	北沢又	川寒川原	〃	A	200	〃	〃	5	人家20
13	〃	〃	右岸	〃	泉御山	清水ヶ丘 松川原	工作物 堤防断面	B B	1,000 1	溢決 水壊	〃	20	人家200
14	〃	11	〃	〃	丸子	御山越	堤防高	B	200	溢水	〃	18	人家120
15	濁川	8, 33, 35	両岸	〃	小田黒岩	八幡館 田部屋	堤防高 工作物	A A	2,000 1	〃	〃	19	人家160
16	天戸川	36, 38	左岸	〃	上野寺	街道西	水衡	A	100	欠壊	土のう積・木流し	60	人家150、田畑37
17	〃	38	右岸	〃	二子塚	天戸端 天戸前	堤防高	B	700	溢水	土のう積	7	人家2、田畑4
18	須川	38, 39	両岸	〃	二子塚	須川端、愛宕前	〃	B	580	〃	〃	12	人家2、田畑10

番号	河川名	水防(消防)分団	重要水防区域						予想される危険概要	対策水防工法	はん濫面積(ha)	摘要 人家(戸) 田、畑(ha)	
			左岸右岸の別	位置		評定基準		延長(m)					
				市町村	町名又は地区名		種別						基準区分
19	小川	23, 24	右岸	〃	飯坂町	上川原、坊川原	堤防高 堤防断面	B	800	溢決 水壊	土のう積	35	人家247、畑22
20	水原川	31	左岸	〃	松川町水原	狼ヶ森	堤防高	B	300	溢水	土のう積・木流し	5	人家3、田4
21	〃	29	右岸	〃	松川町	上木戸内	〃	A	120	工作物	土のう積	10	人家2、田7

(2) 福島市水防計画書に基づく指定区域(令和7年度)

(◎ 水系名…阿武隈川)

番号	河川名	水防(消防)分団	重要水防区域						予想される危険概要	対策水防工法	はん濫面積(ha)	適要 人家(戸) 田、畑(ha)	
			左岸右岸の別	位置		評定基準		延長(m)					
				市町村	町名又は地区名		種別						基準区分
1	くるみ川	7	両岸	福島市	渡利	東、山ノ神	堤防高	A	160	溢水	土のう積	1	人家8
2	馬川	16	〃	〃	方木田 吉倉	永屋 竹ノ内	〃	A	2,000	〃	〃	15	人家100
3	胡桃川	10	左岸	〃	岡島	向中島、三島	〃	A	700	〃	〃	10	人家88
4	〃	〃	両岸	〃	山口	文知摺前、釜脇	〃	B	2,200	〃	〃	40	人家8
5	堀切川	7	左岸	〃	渡利	八幡町	〃	A	160	〃	土のう積、排水ポンプ	14	人家42、田畑0.6
6	猫淵川	3	両岸	〃	(五十辺)	遠背戸、中荒子、 古川	〃	A	550	〃	〃	14	人家17、田畑1.0
7	さあめ川	〃	〃	〃	〃	北中川原、八島 町、堀河町	〃	A	280	〃	〃	4	人家66、田畑0.5
8	芹川	16	〃	〃	方木田 八木田	上原 中島	〃	A	910	〃	土のう積、水中ポンプ	4	人家28、田畑0.7
9	中島排水路	〃	〃	〃	八木田	川原内	〃	B	320	〃	〃	3	人家89、田畑0.2
10	祓川	9, 22	〃	〃	野田町	相沢、八郎内	〃	A	400	〃	〃	4	人家34、田畑2.0
11	沢目川	12	〃	〃	瀬上町	柳沼、沢目	〃	B	550	〃	〃	1	人家20、田畑0.3
12	瀬上堰	〃	〃	〃	〃	一の坪、北論田	〃	A	2,330	〃	〃	32	人家110、田畑10.4
13	行人壇川	34	〃	〃	上島渡	茶畑北	〃	B	140	〃	〃	15	人家93、田畑4.5
14	山田川	35	〃	〃	小田	古館、畑中	〃	B	650	〃	〃	2	人家9、田畑1.1
15	地藏脇川	〃	〃	〃	山田	細谷、田中	〃	B	670	〃	〃	3	人家12、田畑1.8
16	古荒川	16	右岸	〃	八木田	水神、井戸上	〃	B	340	〃	〃	5	人家1、田畑3.9

(3) 国土交通省福島河川国道事務所指定区域（令和7年度）

令和7年度 重要水防箇所別調書

様式-2-2

河川名	距離標	地区名及び左右岸別	評定種別及び図面番号	令和7年度評定				令和6年度評定				対策水防工法名	変更理由等	水防警報対象観測所	水防(消防)分団名
				堤防(m)		工作物(箇所)		堤防(m)		工作物(箇所)					
				A	B	A	B	A	B	A	B				
阿武隈川	19.0K+60 19.8K+100	瀬上左岸	堤体漏水		840 840				840 840			シート張		福島	第12分団
阿武隈川	19.2K+175	瀬上左岸	瀬ノ上第1樋管			1				1		S9設置 空洞化対策が必要		福島	第12分団
阿武隈川	19.4K 20.0K	瀬上左岸	越水(溢水)		702 702							積土のう	流下能力不足	福島	第12分団
阿武隈川	20.2K 20.2K+190	瀬上左岸	堤体漏水		190 190				190 190			シート張		福島	第11分団
阿武隈川	20.4K 21.0K	瀬上左岸	越水(溢水)		729 729				523 523			積土のう	堤防高不足(20.2k+190m~21.0k+90m)	福島	第11分団
阿武隈川	21.4K 21.6K	瀬上左岸	越水(溢水)		531 531				207 207			積土のう	流下能力不足	福島	第11分団
阿武隈川	21.6K+150	鎌田左岸	鎌田大橋				1				1		桁下高不足(構造令に不合致)	福島	第11分団
阿武隈川	22.2K 22.6K+140	鎌田左岸	堤体漏水		540 540				540 540			シート張		福島	第11分団
阿武隈川	22.2K 23.8K	鎌田左岸	越水(溢水)		1,410 1,410							積土のう	流下能力不足	福島	第3、11分団
阿武隈川	22.4K+100	鎌田左岸	下釜樋管			1				1		H3設置 閉門対策が必要		福島	第11分団
阿武隈川	23.2K+170 23.4K+90	腰浜左岸	堤体漏水		120 120				120 120					福島	第2、3分団
阿武隈川	23.2K+170 23.6K+130	腰浜左岸	基礎地盤漏水		360 50				360 50			月の輪工 釜段工		福島	第3分団
阿武隈川	23.4K+160 23.8K+80	腰浜左岸	堤体漏水		320 320				320 320			シート張		福島	第3分団
阿武隈川	24.4K	腰浜左岸	福島第2樋管			1				1		S47設置 浸透対策が必要		福島	第2、3分団
阿武隈川	24.6K 25.4K	腰浜左岸	越水(溢水)		1,012 1,012							積土のう	流下能力不足	福島	第3分団
阿武隈川	24.6K+115 26.6K+100	腰浜左岸	堤体漏水		1,985 1,415				1,985 1,415			シート張		福島	第3分団
阿武隈川	25.2K+65	腰浜左岸	三本木橋				1				1		流下能力不足による桁下高不足	福島	第3、7分団
阿武隈川	26.0K+90 26.6K+100	腰浜左岸	基礎地盤漏水		570 0				570 0			月の輪工 釜段工		福島	第3、7分団
阿武隈川	26.6K	福島左岸	福島第3樋管				1				1	S50設置 閉門対策が必要		福島	第2分団
阿武隈川	26.8K 27.0K	福島左岸	越水(溢水)		424 424							積土のう	流下能力不足	福島	第2分団
阿武隈川	27.0K+80	福島左岸	松齢橋				1				1		桁下高・径間長不足(構造令に不合致)	福島	第2、7分団

注) 上段は評定延長、下段は重複を除いた延長

河川名	距離標	地区名及び左右岸別	評定種別及び図面番号	令和7年度評定				令和6年度評定				対策水防 工法名	変更理由等	水防警報対象観測所	水防(消防) 分団名	
				堤防(m)		工作物(箇所)		堤防(m)		工作物(箇所)						
				A	B	A	B	A	B	A	B					
阿武隈川	27.0K+105	福島左岸	大仏橋(下流側)				1					1		流下能力不足による桁下高不足	福島	第2、7分団
阿武隈川	27.0K+120	福島左岸	大仏橋(上流側)				1					1		流下能力不足による桁下高不足	福島	第1、7分団
阿武隈川	27.6K+35	福島左岸	天神橋				1					1		桁下高・径間長不足 (構造令に不適合)	福島	第1、5、7分団
阿武隈川	28.0K 28.6K	福島左岸	越水(溢水)		519 519				308 308				積土のう	危険箇所28.2k	福島	第5分団
阿武隈川	28.4K+115	福島左岸	弁天橋				1					1		流下能力不足による桁下高不足	福島	第7、8分団
阿武隈川	30.0K+85	福島左岸	蓬萊橋			1						1		桁下高不足(構造令に不適合)	福島	第7、8分団
阿武隈川	19.4K+65 20.0K+175	岡部右岸	堤体漏水		800 800				800 800				シート張		福島	第12分団
阿武隈川	19.4K+65 20.0K+175	岡部右岸	基礎地盤漏水		800 0				800 0				月の輪工 釜段工		福島	第12分団
阿武隈川	19.6K 20.4K	岡部右岸	越水(溢水)		911 911								積土のう	堤防高不足	福島	第11、12分団
阿武隈川	20.4K 20.8K	岡部右岸	越水(溢水)		430 430				226 226				積土のう	堤防高不足	福島	第11分団
阿武隈川	20.8K 21.6K	岡部右岸	越水(溢水)		824 824								積土のう	堤防高不足	福島	第11分団
阿武隈川	21.6K 21.8K	岡部右岸	堤体漏水		80 80				80 80				シート張		福島	第11分団
阿武隈川	21.6K 21.8K	岡部右岸	基礎地盤漏水		80 0				80 0				月の輪工 釜段工		福島	第11分団
阿武隈川	22.0K 23.4K	岡部右岸	越水(溢水)		1,446 1,446								積土のう	堤防高不足	福島	第10分団
阿武隈川	22.6K+145 23.2K+120	岡部右岸	堤体漏水		630 630				630 630				シート張		福島	第10分団
阿武隈川	22.8K+105 23.2K+100	岡部右岸	基礎地盤漏水		465 0				465 0				月の輪工 釜段工		福島	第10分団
阿武隈川	24.0K 24.2K	岡部右岸	越水(溢水)		212 212								積土のう	堤防高不足	福島	第10分団
阿武隈川	25.6K+170 26.2K+100	渡利右岸	堤体漏水		690 230				690 230				シート張		福島	第7分団
阿武隈川	25.6K+170 26.2K+100	渡利右岸	基礎地盤漏水		690 0				690 0				月の輪工 釜段工		福島	第7分団
阿武隈川	26.0K 28.0K	渡利右岸	越水(溢水)		1,939 1,939				1,939 1,939				積土のう	堤防高不足(26.8k~27.0k+50m) 危険箇所28.0k	福島	第7分団
阿武隈川	26.8K 27.0K	渡利右岸	堤体漏水		200 0				200 0				シート張		福島	第7分団

注) 上段は評定延長、下段は重複を除いた延長

河川名	距離標	地区名 及び 左右岸別	評定種別 及び 図面番号	令和7年度評定				令和6年度評定				対策水防 工法名	変更理由等	水防警報 対象 観測所	水防(消防) 分団名
				堤防(m)		工作物(箇所)		堤防(m)		工作物(箇所)					
				A	B	A	B	A	B	A	B				
松川	0.0K 0.2K	松川 左岸	越水(溢水)		205 205				205 205			積土のう	流下能力不足	福島	第3分団
松川	0.2K 0.4K	松川 左岸	越水(溢水)		156 156							積土のう	流下能力不足	福島	第3分団
松川	0.2K+100 0.4K+100	松川 左岸	堤体漏水		153 153				153 153			シート張		福島	第3分団
松川	0.0K 0.4K	松川 右岸	越水(溢水)		438 438				438 438			積土のう	流下能力不足	福島	第3分団
荒川	0.0K+130	荒川下流 左岸	信夫橋				1				1		桁下高不足(構造令に不適合)	八木田	第5分団
荒川	0.4K+40	荒川下流 左岸	JR東北本線須賀川橋梁(下流側)			1					1		流下能力不足による桁下高不足	八木田	第5、6、16分団
荒川	0.4K+55	荒川下流 左岸	JR東北本線須賀川橋梁(上流側)			1					1		流下能力不足による桁下高不足	八木田	第6、16分団
荒川	0.4K+100	荒川下流 左岸	矢剣樋管			1					1		S44設置 浸透対策が必要	八木田	第6、16分団
荒川	0.6K+40	荒川下流 左岸	あづま橋				1				1		桁下高不足(構造令に不適合)	八木田	第6、16分団
荒川	1.0K+100	荒川下流 左岸	須川樋管			1					1		浸透対策が必要	八木田	第6分団
荒川	1.0K+125 1.6K+45	荒川下流 左岸	越水(溢水)		551 551				551 551			積土のう	流下能力不足	八木田	第6、22分団
荒川	1.4K+70	荒川下流 左岸	八木田橋				1				1		流下能力不足による桁下高不足	八木田	第6、16、22分団
荒川	2.2K+170 2.8K+20	荒川下流 左岸	越水(溢水)						493 493			積土のう		八木田	第22、36分団
荒川	2.8K+55 3.0K	荒川下流 左岸	越水(溢水)						163 163			積土のう		八木田	第36分団
荒川	4.4K+165	荒川上流 左岸	仁井田橋				1				1		流下能力不足による桁下高不足	八木田	第16分団
荒川	4.8K+5 5.2K	荒川上流 左岸	越水(溢水)		353 353				353 353			積土のう	流下能力不足	八木田	第16分団
荒川	5.4K 5.6K	荒川上流 左岸	越水(溢水)		214 214							積土のう	流下能力不足	八木田	第39分団
荒川	5.4K+100	荒川上流 左岸	北島堰用水樋管				1				1		S35設置 浸透対策が必要	八木田	第39分団
荒川	6.0K 6.2K	荒川上流 左岸	越水(溢水)		278 278							積土のう	流下能力不足	八木田	第39分団
荒川	6.4K 7.0K	荒川上流 左岸	越水(溢水)		598 598				401 401			積土のう	堤防高不足(6.6k) 危険箇所6.8k	八木田	第39分団
荒川	7.2K 7.4K	荒川上流 左岸	越水(溢水)		220 220							積土のう	流下能力不足	八木田	第39分団

注) 上段は評定延長、下段は重複を除いた延長

河川名	距離標	地区名及び左右岸別	評定種別及び図面番号	令和7年度評定				令和6年度評定				対策水防 工法名	変更理由等	水防警報 対象 観測所	水防(消防) 分団名
				堤防(m)		工作物(箇所)		堤防(m)		工作物(箇所)					
				A	B	A	B	A	B	A	B				
荒川	8.0K 8.2K	荒川上流 左岸	越水(溢水)		190 190							積土のう	流下能力不足	八木田	第39分団
荒川	0.0K 0.0K+140	荒川下流 右岸	堤体漏水		153 153				153 153			シート張		八木田	第5、16分団
荒川	0.0K+140 0.8K+85	荒川下流 右岸	基礎地盤漏水		830 358				830 358			月の輪工 釜段工		八木田	第5、16分団
荒川	0.2K+5 0.6K	荒川下流 右岸	越水(溢水)						472 472			積土のう	堤防高不足(0.4k)	八木田	第5、16分団
荒川	1.6K 1.8K	荒川下流 右岸	越水(溢水)		175 175				942 942			積土のう	堤防高不足(1.6k)	八木田	第16分団
荒川	1.2K+160 1.6K+20	荒川下流 右岸	基礎地盤漏水		235 0				235 0			月の輪工 釜段工		八木田	第16分団
荒川	3.2K+65 3.6K	荒川下流 右岸	越水(溢水)						388 388			積土のう	堤防高不足(3.4k)	八木田	第16分団
荒川	4.2K 4.4K	荒川上流 右岸	越水(溢水)		200 200							積土のう	流下能力不足	八木田	第16分団
荒川	4.4K 4.8K	荒川上流 右岸	越水(溢水)		392 392				450 450			積土のう	堤防高不足(4.6k) 危険箇所4.6k	八木田	第16、21分団
荒川	4.8K 5.2K	荒川上流 右岸	越水(溢水)		464 464				268 268			積土のう	流下能力不足	八木田	第21分団
荒川	5.4K 5.8K	荒川上流 右岸	越水(溢水)		461 461							積土のう	流下能力不足	八木田	第21分団
荒川	6.4K 6.6K	荒川上流 右岸	越水(溢水)		323 323							積土のう	流下能力不足	八木田	第21分団
荒川	6.8K 7.0K	荒川上流 右岸	越水(溢水)		190 190							積土のう	流下能力不足 危険箇所6.8k	八木田	第21分団
荒川	7.4K 7.6K	荒川上流 右岸	越水(溢水)		215 215							積土のう	流下能力不足	八木田	第21分団
荒川	8.4K+5 8.4K+60	荒川上流 右岸	越水(溢水)						63 63			積土のう	流下能力不足	八木田	第21分団
荒川	8.4K+100 8.8K	荒川上流 右岸	越水(溢水)						350 350			積土のう	堤防高不足(8.6k)	八木田	第21分団
荒川	11.8K+5 11.8K+110	荒川上流 右岸	越水(溢水)						176 176			積土のう	流下能力不足	八木田	第21分団
荒川	11.8K+160 12.0K+95	荒川上流 右岸	越水(溢水)						174 174			積土のう	堤防高不足(12.0k)	八木田	第17分団
荒川	12.0K+130 12.2K	荒川上流 右岸	越水(溢水)						79 79			積土のう	流下能力不足	八木田	第17分団
合計				0 0	27,443 22,591	0 9	0 12	0 0	19,900 15,048	0 9	0 12				

注) 上段は評定延長、下段は重複を除いた延長

## 避難行動要支援者の現況

(長寿福祉課)

令和 8 年 2 月 28 日現在

区 分	対象人数 (人)	制度登録者 人数 (人)	登録率 (%)
指定難病医療費受給者証の交付を受けている方のうち医療依存度が高い者	421	130	30.9
要介護認定 3～5 を受けている者	5,653	1,906	33.7
身体障害者手帳 1 級、2 級の交付を受けている者	3,221	1,450	45.0
療育手帳 A の交付を受けている者	583	322	55.2
精神障害者保健福祉手帳 1 級、2 級の交付を受けている者	2,166	632	29.2
75 歳以上の一人暮らし高齢者	12,486	5,672	45.4
上記のほか登録制度の趣旨に賛同し、登録を希望する者	1,443	1,443	100
合 計	25,973	11,555	44.5

## 福島市の都市公園

本市の都市公園は、住区基幹公園・都市基幹公園・大規模公園・緩衝緑地等、総数で 199 箇所設置されており、その総面積は 321.88ha となっています。

令和 7 年 3 月 31 日現在の市民 1 人当たりの公園面積は、12.24 m<sup>2</sup>となっています。

## 都市公園の現況

(公園緑地課)

種 類	種 別	公園数 (箇所)	面積 (ha)	
1 住区基幹公園	1.1 街区公園	120	25.64	
	1.2 近隣公園	18	21.40	
	1.3 地区公園	6	23.84	
	(小 計)	(144)	(70.88)	
2 都市基幹公園	2.1 総合公園	2	55.93	
	2.2 運動公園	1	13.06	
	(小 計)	(3)	(68.99)	
3 大規模公園	3.1 広域公園	1	98.20	
4 緩衝緑地等	4.1 特殊公園	4.1.1 風致公園	8	33.16
		4.1.2 墓 園	2	5.16
		4.1.3 歴史公園	1	5.68
	4.2 都市緑地	37	38.34	
	4.3 緑道	3	1.46	
	(小 計)	(51)	(83.80)	
	合 計	199 箇所	321.88ha	

## 危険ため池箇所

危険（老朽）ため池の改修

(農林整備課)

	ため池名	大字	字名	受益面積 (ha)	堤高 (m)	有効貯水量 (m <sup>3</sup> )	備考
1	三角西沼	飯坂町湯野	三角沼	5.2	3.7	4,000	防災重点
2	半沢畑沼	飯坂町湯野	桜田	3.0	1.7	800	防災重点
3	十六沼	大笹生	俎板山	11.5	4.1	45,000	防災重点
4	高谷沼	山口	愛宕下	5.2	4.9	4,300	防災重点
5	金山沼	山口	金山	1.0	5.2	3,800	防災重点
6	五本松沼	山口	宮脇	3.3	5.5	10,700	
7	住吉沼	大波	住吉	6.9	7.9	14,600	防災重点
8	東土入沼	渡利	東土入	3.5	5.0	1,900	防災重点
9	小舟沼(1)	渡利	松ヶ作	0.4	3.7	900	防災重点
10	小舟沼(2)	渡利	松ヶ作	0.4	4.7	400	防災重点
11	山ノ入沼	伏拝	山ノ入	4.5	3.2	1,400	防災重点
12	山ノ入沼(1)	伏拝	山ノ入	3.9	3.7	1,500	防災重点
13	山ノ入沼(2)	伏拝	山ノ入	3.9	3.0	400	防災重点
14	沼ノ上沼	田沢	沼ノ上	6.0	3.2	2,800	防災重点
15	正夫田沼(1)	小田	正夫田	3.0	2.3	2,000	防災重点
16	寺ノ前沼	山田	寺巻	2.0	3.5	1,300	防災重点
17	古屋敷沼	平石	横道山	5.0	4.5	8,300	防災重点
18	日向沼	平石	薬師堂	7.0	5.9	20,400	防災重点
19	柳沢沼	平石	柳沢	5.0	6.4	7,000	
20	山の神沼(1)	平石	山の神	18.0	3.1	1,300	
21	小池沼	松川町	上谷地	4.5	3.7	1,600	防災重点
22	関谷沼	松川町関谷	上谷地	27.0	4.3	16,800	防災重点
23	針木戸沼	飯野町	東鎮石内	7.0	5.2	6,100	
24	安養寺沼	大笹生	池田	2.3	3.6	900	防災重点
25	板山沼	山口	板山	7.0	4.5	4,300	防災重点
26	堤沼	飯坂町湯野	西小手屋	3.0	2.4	900	防災重点
27	金坪沼	山田	金坪	26.5	5.0	1,000	防災重点
28	館町沼	松川町下川崎	館町	4.9	2.9	1,800	
29	茶屋沼	渡利	茶屋	5.5	6.3	59,000	防災重点
30	滝ノ下沼	渡利	滝ノ下	4.0	7.4	5,000	防災重点
31	南浦沼	山口	南浦	8.0	5.8	4,300	防災重点
32	櫛森沼	山口	櫛森	10.5	9.2	11,000	防災重点
33	砥石沼	山口	板山	3.0	6.8	5,600	防災重点
34	真垣沼	大波	真垣	13.0	7.0	9,600	防災重点
35	根田場沼	山口	染屋脇	4.5	7.3	2,000	防災重点
36	天王寺沼	飯坂町	天王寺	13.0	6.1	17,000	防災重点

	ため池名	大 字	字 名	受益面積 (ha)	堤高 (m)	有効貯水 量 (m <sup>3</sup> )	備 考
37	六郎沼	平石	六郎	69.0	13.2	32,800	防災重点
38	菖蒲沢沼	大波	菖蒲沢	2.0	5.6	1,100	防災重点
39	太子沼	飯坂町湯野	股沢	2.1	3.6	2,300	防災重点
40	金坪入沼	山田	金坪	26.5	8.6	36,000	防災重点
41	日ノ倉沼	飯野町青木	日ノ倉	5.0	4.8	1,700	防災重点
42	巢通沼	飯野町飯野	巢通	5.5	9.2	19,200	防災重点
43	竹ノ花沼	飯野町大久保	竹ノ花	2.1	8.0	1,200	防災重点

## 土砂災害防止法に基づく土砂災害警戒区域等指定箇所

- (平成 21 年 1 月 30 日福島県告示第 62 号)
- (平成 24 年 9 月 28 日福島県告示第 460 号)
- (平成 24 年 12 月 28 日福島県告示第 657 号)
- (平成 25 年 3 月 22 日福島県告示第 218 号)
- (平成 30 年 8 月 31 日福島県告示第 676 号)
- (平成 30 年 9 月 28 日福島県告示第 746 号)
- (平成 30 年 12 月 4 日福島県告示第 881 号)
- (平成 31 年 3 月 5 日福島県告示第 165 号)
- (令和 元年 6 月 28 日福島県告示第 123 号)
- (令和 元年 8 月 2 日福島県告示第 194 号)
- (令和 2 年 8 月 28 日福島県告示第 522 号)
- (令和 3 年 3 月 16 日福島県告示第 312 号)
- (令和 3 年 6 月 29 日福島県告示第 494 号)
- (令和 3 年 10 月 19 日福島県告示第 696 号)
- (令和 3 年 11 月 2 日福島県告示第 732 号)
- (令和 3 年 12 月 24 日福島県告示第 836 号)
- (令和 4 年 1 月 28 日福島県告示第 64 号)
- (令和 4 年 3 月 29 日福島県告示第 225 号)
- (令和 5 年 2 月 17 日福島県告示第 114 号)
- (令和 6 年 6 月 25 日福島県告示第 380 号)

土砂災害警戒区域……………土砂災害のおそれのある区域

土砂災害特別警戒区域……………建物が破壊され住民に大きな被害が生じるおそれがある区域

	警戒区域	特別警戒区域
土 石 流	146	111
急 傾 斜 地	123	123
地 す べ り	18	0
計	287	234

	土砂災害区域指定		溪流番号	箇所名	所在地
	警戒区域	特別警戒区域			
1	○	○	10201A0002	仲森山沢一号	福島市鎌田字仲森山
2	○	○	10201A0003	仲森山沢二号	福島市鎌田字仲森山
3	○	○	10201A0005	滝ノ沢	福島市岡島字上ノ平
4	○	○	10201A0008	沢端沢	福島市山口字沢端
5	○	○	10201A0009	中ノ内沢一号	福島市山口字金山
6	○	○	10201A0010	山中沢	福島市山口字柳沢
7	○	○	10201A0011	山中沢二号	福島市山口字山中
8	○	○	10201A0012	高谷沢一号	福島市山口字高谷
9	○	○	10201A0014	舘沢一号	福島市岡部字前山
10	○	○	10201A0016	藤柄沢	福島市山口字藤柄
11	○	○	10201A0019	砥石沢	福島市山口字砥石
12	○		10201A0025	三本木沢	福島市渡利字烏帽子森
13	○	○	10201A0026	マ工沢	福島市渡利字三本木入
14	○	○	10201A0027	仏根沢	福島市渡利字仏根
15	○		10201A0028	諸仏山沢	福島市渡利字岩崎町
16	○	○	10201A0033	蝦夷穴沢	福島市渡利字松保
17	○		10201A0034	松保沢二号	福島市渡利字松保
18	○	○	10201A0035	松保沢一号	福島市渡利字松保
19	○		10201A0037	鍛冶ヶ原川	福島市渡利字鍛冶ヶ原
20	○		10201A0039	大沢一号	福島市渡利字大沢
21	○		10201A0040	山ノ入沢	福島市渡利字山ノ入
22	○		10201A0046	北十六原沢	福島市渡利字高倉
23	○		10201A0047	くるみ沢	福島市渡利字高倉
24	○	○	10201A0048102	滝ノ下沢	福島市渡利字名郷津
25	○		01A0049	くるみ川	福島市渡利字小倉
26	○		10201A0050	鈴ヶ入川	福島市渡利字鈴ヶ入
27	○	○	10201A0051	鈴ヶ入沢	福島市渡利字鈴ヶ入
28	○	○	10201A0053	高畑沢	福島市渡利字高畑
29	○	○	10201A0054	引舘川	福島市渡利字高畑
30	○		10201A0055	松ヶ作沢	福島市渡利字松ヶ作
31	○		10201A0056	堀切川	福島市渡利字東土入
32	○		10201A0057	平内沢	福島市渡利字土入
33	○		10201A0059	米川	福島市飯坂町湯野字河原
34	○		10201A0060	三ツ俣沢	福島市飯坂町湯野字河原
35	○	○	10201A0061	小手屋沢	福島市飯坂町湯野字中屋敷
36	○	○	10201A0063	三角西沢	福島市飯坂町湯野字三角西
37	○		10201A0064	深沢	福島市飯坂町湯野字不動前
38	○		10201A0066	作道沢	福島市飯坂町湯野字作道
39	○		10201A0067	寺山沢	福島市飯坂町字北原
40	○	○	10201A0069	藤清水沢	福島市飯坂町茂庭字藤清水
41	○	○	10201A0070	軽井沢	福島市飯坂町茂庭字軽井沢
42	○	○	10201A0071	遠西沢	福島市飯坂町茂庭字遠西
43	○	○	10201A0074	樋ノ口沢	福島市飯坂町茂庭字樋ノ口

	土砂災害区域指定		溪流番号	箇所名	所在地
	警戒区域	特別警戒区域			
44	○	○	10201A0075	中茂庭沢	福島市飯坂町茂庭字中茂庭
45	○		10201A0076	高山町沢	福島市飯坂町茂庭字清水
46	○		10201A0077	北原沢	福島市飯坂町茂庭字中茂庭
47	○		10201A0098	北八反田川	福島市大笹生字風呂屋
48	○		10201A0100	立石沢	福島市北原
49	○	○	10201A0101	マムシ沢	福島市春日町
50	○	○	10201A0107	横塚沢二号	福島市荒井字横塚
51	○		10201A0111	大門沢	福島市小田字大門
52	○	○	10201A0113	遅沢一号	福島市小田字南内山
53	○	○	10201A0117	麦ヶ入沢	福島市山田字麦ヶ入
54	○	○	10201A0125	小田川	福島市山田字音坊
55	○	○	10201A0132	馬場沢	福島市小倉寺字寺坂
56	○	○	10201A0134	美農輪沢	福島市小倉寺字美濃輪
57	○	○	10201A0139	岩谷川	福島市渡利字上岩谷
58	○	○	10201A0140	上岩谷川	福島市渡利字上岩谷
59	○	○	10201A0143	割石作沢	福島市渡利字割石作
60	○	○	10201A0144	井戸向沢	福島市渡利字井戸向
61	○		10201A0145	中山沢	福島市渡利字中山
62	○	○	10201A0160	野城沢	福島市立子山字野城
63	○	○	10201A0165	京沢山沢一号	福島市立子山字京沢山
64	○	○	10201A0166	京沢山沢二号	福島市立子山字京沢山
65	○		10201A0170	淵ノ上沢一号	福島市大波字淵ノ上
66	○	○	10201A0171	淵ノ上沢二号	福島市大波字淵ノ上
67	○	○	10201A0173	住吉沢	福島市大波字住吉
68	○	○	10201A0175	明神沢	福島市大波字明神
69	○	○	10201A0183	寺脇沢	福島市大波字寺脇
70	○	○	10201A0187	塩ノ平沢二号	福島市大波字塩ノ平
71	○	○	10201A0191	黒志田沢	福島市大波字黒志田
72	○	○	10201A0199	出合沢	福島市松川町関谷字平山
73	○	○	10201A0203	深小倉沢	福島市松川町水原字沢小谷
74	○	○	10201A0204	山際沢	福島市松川町水原字山際
75	○	○	10201A0208	石倉沢二号	福島市松川町水原字石倉
76	○	○	10201A0220	南沢一号	福島市松川町水原字南沢
77	○	○	10201B0006	薬師入沢	福島市岡島字薬師入
78	○	○	10201B0013	釜脇沢	福島市山口字釜脇
79	○		10201B0015	新田沢	福島市山口字小堤
80	○		10201B0017	西浦沢	福島市山口字西浦
81	○	○	10201B0018	南浦館沢	福島市山口字三蔵入
82	○	○	10201B0020	女形沢	福島市山口字女形
83	○	○	10201B0023	八寺沢	福島市渡利字八寺沢
84	○	○	10201B0032	坂下沢	福島市渡利字坂下
85	○	○	10201B0036	北櫛森沢	福島市渡利字北櫛森
86	○	○	10201B0044	康善寺沢	福島市渡利字康善寺
87	○	○	10201B0058	河原沢	福島市飯坂町湯野字河原
88	○	○	10201B0062	東沢	福島市飯坂町湯野字石捲

	土砂災害区域指定		溪流番号	箇所名	所在地
	警戒区域	特別警戒区域			
89	○	○	10201B0065	赤宮沢	福島市飯坂町湯野字赤宮沢口
90	○		10201B0072	茂庭沢一号	福島市飯坂町茂庭字茂庭沢
91	○	○	10201B0073	茂庭沢二号	福島市飯坂町茂庭字茂庭沢
92	○	○	10201B0090	東銅屋沢	福島市飯坂町中野字東銅屋
93	○	○	10201B0091	北円部沢	福島市飯坂町中野字北円部
94	○	○	10201B0108	中森沢	福島市荒井字横塚
95	○	○	10201B0112	石橋前沢	福島市小田字石橋前
96	○	○	10201B0114	遅沢	福島市小田字安坂山
97	○	○	10201B0118	蛇音山沢	福島市山田字蛇音山
98	○	○	10201B0119	南音坊沢	福島市山田字南音坊
99	○	○	10201B0121	赤仁井田沢二号	福島市山田字赤仁井田
100	○	○	10201B0126	大山沢	福島市平石字大山
101	○	○	10201B0129	笹森沢	福島市平石字柿場
102	○		10201B0133	膝附沢	福島市小倉寺字膝附
103	○	○	10201B0135	神ノ前沢一号	福島市小倉寺字白山道
104	○	○	10201B0141	胡桃沢一号	福島市渡利字胡桃沢
105	○	○	10201B0142	胡桃沢二号	福島市渡利字胡桃沢
106	○	○	10201B0146	小原沢	福島市黒岩字小原
107	○	○	10201B0147	蹲躑ヶ森沢	福島市田沢字蹲躑ヶ森
108	○	○	10201B0150	北唐沢	福島市渡利字北唐沢
109	○	○	10201B0154	三牧長沢	福島市立子山字三牧長
110	○	○	10201B0156	畑ノ高屋沢一号	福島市立子山字畑ノ高屋
111	○	○	10201B0158	甚念坊山沢	福島市立子山字甚念坊
112	○	○	10201B0159	大沢二号	福島市立子山字大沢
113	○	○	10201B0180	寺道沢二号	福島市大波字下染屋
114	○	○	10201B0184	当下沢	福島市大波字当下
115	○	○	10201B0185	中田沢一号	福島市大波字当下
116	○	○	10201B0186	中田沢二号	福島市大波字中田
117	○	○	10201B0197	沼平沢	福島市松川町関谷字沼平
118	○	○	10201B0198	岩作沢	福島市松川町関谷字岩作
119	○		10201B0201	上谷地沢	福島市松川町上谷地
120	○	○	10201B0206	小倉川	福島市松川町水原字大沢尻
121	○	○	10201B0207	石倉沢一号	福島市松川町水原字石倉
122	○		10201B0201	庵堂沢	福島市松川町水原字庵堂
123	○	○	10201B0210	足坂沢	福島市松川町水原字足坂
124	○	○	10201B0211	上足坂沢	福島市松川町水原字上足坂
125	○	○	10201B0213	笹平沢	福島市松川町水原字笹平
126	○	○	10201B0215	南沢二号	福島市松川町水原字南沢
127	○	○	10201B0216	南沢川	福島市松川町水原字南沢
128	○	○	10T00A0004	沢入沢	福島市大笹生字森子林
129	○	○	10T00A0006-1	土谷場-1	福島市町庭坂字富山
130	○	○	10T00A0006-2	土谷場-2	福島市町庭坂字富山
131	○	○	10T00A0007	金堀沢	福島市在庭坂字小坂

	土砂災害区域指定		溪流番号	箇所名	所在地
	警戒区域	特別警戒区域			
132	○	○	10T00A0010	微 温 湯 沢	福島市桜本字温湯
133	○	○	10T00A0011	梨 子 沢	福島市桜本字梨子沢
134	○		8	目 洗 場	福島市町庭坂字高湯
135	○	○	9	下 高 湯 沢	福島市町庭坂字高湯
136	○	○	13	梅 の 森 沢	福島市土湯温泉町字下隠台
137	○	○	14	川 上 沢	福島市土湯温泉町字川上
138	○	○	15	鳥 子 沢	福島市土湯温泉町字鷲倉山
139	○	○	10T00A0929	菅 ノ 沢	福島市土湯温泉長字菅ノ沢
140	○	○	10201B0102	朴 木 坂 沢	福島市佐原字竹ノ森
141	○	○	10201B0103	滝 山 沢	福島市佐原字滝山
142	○	○	1020B0106	横塚沢一号	福島市荒井字地藏原
143	○		5	袋 沢 - 1	福島市町庭坂字富山
144	○	○	103	袋 沢 - 2	福島市町庭坂字坂ノ下
145	○		913	湯花沢	福島市町庭坂字高湯
146	○		915	高湯沢	福島市町庭坂字高湯

土石流（未指定箇所）

	土砂災害区域指定		溪流番号	箇所名	所在地
	警戒区域	特別警戒区域			
1	○	○	10T00A0104-1	天 戸 川	福島市町庭坂字北川原
2	○	○	10201B0004	古 屋 館 沢	福島市岡島字長岬

## 急傾斜地（法指定箇所）

（河川課）

	土砂災害区域指定		斜面 区分	箇所 番号	箇所名	所在地
	警戒区域	特別警戒区域				
1	○	○	自然Ⅰ	4	天王寺	福島市飯坂町字北原
2	○	○	自然Ⅰ	5	山岸	福島市飯坂町中野字山岸
3	○	○	自然Ⅰ	6	五郎兵衛館	福島市飯坂町字大和
4	○	○	自然Ⅰ	7	堰場	福島市飯坂町中野字堰坂
5	○	○	自然Ⅰ	8	日向山	福島市森合字西平山
6	○	○	自然Ⅰ	9	北館	福島市大森字滝ノ前
7	○	○	自然Ⅰ	10	春日町	福島市春日町
8	○	○	自然Ⅰ	13	田中	福島市飯坂町中野字田中
9	○	○	自然Ⅰ	14	北野原	福島市飯坂町茂庭字北野原
10	○	○	自然Ⅰ	15	田畑	福島市飯坂町茂庭字田畑
11	○	○	自然Ⅰ	16	下滝野	福島市飯坂町茂庭字下滝野
12	○	○	自然Ⅰ	17	森	福島市飯坂町中野字森
13	○	○	自然Ⅰ	18	坂下	福島市飯坂町湯野字坂下
14	○	○	自然Ⅰ	19	東愛宕	福島市飯坂町湯野字中愛宕
15	○	○	自然Ⅰ	20	明蔵原	福島市飯坂町湯野字鍋ヶ沢
16	○	○	自然Ⅰ	21	北原	福島市北原
17	○	○	自然Ⅰ	22	羽根山	福島市大笹生字羽根通
18	○	○	自然Ⅰ	23	安養寺	福島市大笹生字安養寺
19	○	○	自然Ⅰ	24	前畑	福島市岡島字前畑
20	○	○	自然Ⅰ	25	山際	福島市岡部字山際
21	○	○	自然Ⅰ	26	瀬林	福島市小倉寺字瀬林
22	○	○	自然Ⅰ	27	山ノ神1号	福島市御山字山ノ神
23	○	○	自然Ⅰ	28	月ノ輪1号	福島市鎌田字月ノ輪
24	○	○	自然Ⅰ	30	温湯	福島市桜本字温湯
25	○	○	自然Ⅰ	32	狩野	福島市御山町
26	○	○	自然Ⅰ	33	南平	福島市南平
27	○	○	自然Ⅰ	34	天神平	福島市鎌田字天神平
28	○	○	自然Ⅰ	37	井戸窪	福島市松川町関谷字井戸窪
29	○	○	自然Ⅰ	38	熊野堂	福島市松川町水原字熊野堂
30	○	○	自然Ⅰ	39	宮ノ下	福島市松川町水原字宮ノ下
31	○	○	自然Ⅰ	40	北向山	福島市森合字北向山
32	○	○	自然Ⅰ	41	松保	福島市渡利字松保
33	○	○	自然Ⅰ	42	山ノ神2号	福島市渡利字山ノ神
34	○	○	自然Ⅰ	43	山ノ下前	福島市渡利字山ノ下前
35	○	○	自然Ⅰ	44	椿館	福島市大森字椿館
36	○	○	人工Ⅰ	1	小金山	福島市小金山
37	○	○	人工Ⅰ	2	音ヶ森	福島市飯坂町湯野字音ヶ森
38	○	○	人工Ⅰ	3	姥懐	福島市田沢字姥懐
39	○	○	人工Ⅰ	4	桑原	福島市松川町字桑原
40	○	○	自然Ⅱ	1	中森山	福島市飯坂町字中森山
41	○	○	自然Ⅱ	2	北円部	福島市飯坂町中野字北円部
42	○	○	自然Ⅱ	5	秋庭	福島市飯坂町茂庭字秋庭
43	○	○	自然Ⅱ	7	大平	福島市飯坂町茂庭字大平
44	○	○	自然Ⅱ	8	白兔	福島市飯坂町茂庭字白兔

	土砂災害区域指定		斜面 区分	箇所 番号	箇 所 名	所 在 地
	警戒区域	特別警戒区域				
45	○	○	自然Ⅱ	9	布 入	福島市飯坂町茂庭字布入
46	○	○	自然Ⅱ	10	藤 清 水	福島市飯坂町茂庭字藤清水
47	○	○	自然Ⅱ	11	北 向	福島市大笹生字北向
48	○	○	自然Ⅱ	12	岩 巡	福島市大波字岩巡
49	○	○	自然Ⅱ	13	大 西	福島市大波字大西
50	○	○	自然Ⅱ	14	大 栢	福島市大笹生字大栢
51	○	○	自然Ⅱ	15	下 染 屋	福島市大波字下染屋
52	○	○	自然Ⅱ	16	寺 道	福島市大波字寺道
53	○	○	自然Ⅱ	17	淵 ノ 上	福島市大波字淵ノ上
54	○	○	自然Ⅱ	18	竹 ノ 内	福島市岡島字竹ノ内
55	○	○	自然Ⅱ	19	大 平 山	福島市小倉寺字大平山
56	○	○	自然Ⅱ	20	上 大 巻	福島市小倉寺字上大巻
57	○	○	自然Ⅱ	21	高 福 内	福島市小田字高福内
58	○	○	自然Ⅱ	22	正 夫 田	福島市小田字正夫田
59	○	○	自然Ⅱ	23	山 ノ 在 家	福島市小田字山ノ在家
60	○	○	自然Ⅱ	24	上 段	福島市桜本字上段
61	○	○	自然Ⅱ	26	毘 沙 門 山	福島市瀬上町字毘沙門山
62	○	○	自然Ⅱ	27	石 内 1 号	福島市田沢字石内
63	○	○	自然Ⅱ	28	清 水 原	福島市町庭坂字清水原
64	○	○	自然Ⅱ	29	木 通 沢	福島市桜本字木通沢
65	○	○	自然Ⅱ	30	鏡 淵	福島市松川町浅川字鏡淵
66	○	○	自然Ⅱ	31	地 蔵 岡	福島市松川町浅川字地藏岡
67	○	○	自然Ⅱ	32	枡 山	福島市松川町浅川字枡山
68	○	○	自然Ⅱ	33	宮 ノ 前	福島市松川町浅川字宮ノ前
69	○	○	自然Ⅱ	34	岩 作	福島市松川町関谷字岩作
70	○	○	自然Ⅱ	35	清 水	福島市松川町関谷字清水
71	○	○	自然Ⅱ	36	石 内 2 号	福島市松川町水原字石内
72	○	○	自然Ⅱ	37	小 森	福島市松川町水原字小森
73	○	○	自然Ⅱ	38	神 明 山	福島市松川町水原字神明山
74	○	○	自然Ⅱ	39	寺 方	福島市松川町水原字寺方
75	○	○	自然Ⅱ	40	脇 久 保	福島市松川町水原字脇久保
76	○	○	自然Ⅱ	41	女 形 1 号	福島市山口字女形
77	○	○	自然Ⅱ	42	西 浦	福島市山口字西浦
78	○	○	自然Ⅱ	43	南 櫛 森	福島市渡利字櫛森
79	○	○	自然Ⅱ	44	蛇 口	福島市山田字蛇口
80	○	○	自然Ⅱ	45	上 岩 谷	福島市渡利字上岩谷
81	○	○	自然Ⅱ	46	下 岩 谷	福島市渡利字下岩谷
82	○	○	自然Ⅱ	47	畑 小 屋	福島市渡利字畑小屋
83	○	○	自然Ⅱ	48	前 河 原	福島市渡利字前河原
84	○	○	自然Ⅱ	49	八 寺 沢	福島市渡利字八寺沢
85	○	○	自然Ⅱ	50	北 焼 野	福島市山田字北焼野
86	○	○	自然Ⅱ	51	胡 桃 沢	福島市渡利字胡桃沢
87	○	○	自然Ⅱ	52	大 森 越	福島市松川町金沢字大森越
88	○	○	自然Ⅱ	53	寺 山 1 号	福島市飯坂町字寺山
89	○	○	自然Ⅱ	54	寺 山 2 号	福島市飯坂町中野字寺山

	土砂災害区域指定		斜面 区分	箇所 番号	箇所名	所在地
	警戒区域	特別警戒区域				
90	○	○	自然Ⅱ	55	拾石	福島市小倉寺字拾石
91	○	○	自然Ⅱ	56	位作山	福島市小田字位作山
92	○	○	自然Ⅱ	57	鹿島山	福島市小田字鹿島山
93	○	○	自然Ⅱ	58	木曾内	福島市田沢字木曾内
94	○	○	自然Ⅱ	294	石高	福島市飯野町青木字石高
95	○	○	自然Ⅱ	295	池ノ上	福島市飯野町青木字池ノ上
96	○	○	自然Ⅱ	296	下山田	福島市飯野町青木字下山田
97	○	○	自然Ⅱ	297	櫛下	福島市飯野町青木字櫛下
98	○	○	自然Ⅱ	298	東前	福島市飯野町青木字東前
99	○	○	自然Ⅱ	299	鴨屋敷	福島市飯野町青木字鴨屋敷
100	○	○	人工Ⅱ	1	月ノ輪 2号	福島市鎌田字月ノ輪
101	○	○	自然Ⅱ	300	平石	福島市飯野町青木字平石
102	○	○	自然Ⅱ	301	山後	福島市飯野町大久保字山後
103	○	○	自然Ⅱ	302	中護屋	福島市飯野町大久保字中護屋
104	○	○	自然Ⅱ	305	古地上	福島市飯野町大久保字古地上
105	○	○	自然Ⅱ	306	椿沢	福島市飯野町大久保字椿沢
106	○	○	自然Ⅱ	307	堀込	福島市飯野町大久保字堀込
107	○	○	自然Ⅱ	309	新田	福島市飯野町明治字新田
108	○	○	自然Ⅱ	3	館西	福島市飯坂町中野字館西
109	○	○	自然Ⅱ	303	芳池	福島市飯野町大久保字芳池
110	○	○	自然Ⅰ	1	杉ノ下 1号	福島市土湯温泉町字杉ノ下
111	○	○	自然Ⅰ	2-1	上ノ町 - 1	福島市土湯温泉町字上ノ下
112	○	○	自然Ⅰ	2-2	上ノ町 - 2	福島市土湯温泉町字上ノ下
113	○	○	自然Ⅰ	3-1	油畑 - 1	福島市土湯温泉町字油畑
114	○	○	自然Ⅰ	3-2	油畑 - 2	福島市土湯温泉町字油畑
115	○	○	自然Ⅰ	3-3	油畑 - 3	福島市土湯温泉町字油畑
116	○	○	自然Ⅰ	11-1	高湯 - 1	福島市町庭坂字高湯
117	○	○	自然Ⅰ	11-2	高湯 - 2	福島市町庭坂字高湯
118	○	○	自然Ⅰ	12-1	下隠台 - 1	福島市土湯温泉町字下隠台
119	○	○	自然Ⅰ	12-2	下隠台 - 2	福島市土湯温泉町字下隠台
120	○	○	自然Ⅰ	35-1	天沼 - 1	福島市土湯温泉町字天沼
121	○	○	自然Ⅰ	35-2	天沼 - 2	福島市土湯温泉町字天沼
122	○	○	自然Ⅰ	36-1	川上 - 1	福島市土湯温泉町字川上
123	○	○	自然Ⅰ	36-2	川上 - 2	福島市土湯温泉町字川上

急傾斜地（未指定箇所）

	土砂災害区域指定		斜面 区分	箇所 番号	箇所名	所在地
	警戒区域	特別警戒区域				
1	○	○		31-1	田 中 内 - 1	福島市佐原字田中内
2	○	○		31-2	田 中 内 - 2	福島市佐原字田中内
3	○	○		31-3	田 中 内 - 3	福島市佐原字田中内
4	○	○		31-4	田 中 内 - 4	福島市佐原字田中内
5	○	○		31-5	田 中 内 - 5	福島市佐原字田中内
6	○	○		31-6	田 中 内 - 6	福島市佐原字田中内
7	○	○		25	岡	福島市佐原字岡
8	○	○		2	寺 ノ 前	福島市田沢字寺ノ前
9	○	○		304	二 本 柳	福島市飯坂町大久保字二本柳

地すべり（法指定箇所）

（河川課）

	土砂災害区域指定		箇所番号	箇所名	所在地
	警戒区域	特別警戒区域			
1	○		30	田 畑	福島市飯坂町茂庭字三賀尻
2	○		32	穴 原	福島市飯坂町茂庭字鱒沢
3	○		33	水 割	福島市飯坂町天王寺
4	○		84	鰻 内	福島市立子山字鰻内
5	○		85	春 田	福島市立子山字春田
6	○		86	遅 沢	福島市小田字遅沢
7	○		87	中 島	福島市小田字中島
8	○		89	折 戸	福島市大笹生字折戸
9	○		90	布 入	福島市飯坂町茂庭字布入
10	○		91	上 滝 野	福島市飯坂町茂庭字上滝野山
11	○		92	高 清 水	福島市飯坂町湯野字崩
12	○		93	大 滝	福島市飯坂町中野字二小屋
13	○		201-4	天 沼	福島市土湯温泉町字天沼
14	○		201-5	土湯秋伐場	福島市土湯温泉町字秋伐場
15	○		201-6	秋伐場 - 1	福島市土湯温泉町字秋伐場
16	○		201-15	四 石	福島市岡部字四石
17	○		1001	田 畑 第 2	福島市飯坂町茂庭字田畑
18	○		88	鷲 倉	福島市土湯温泉町字鷲倉山

## 新たな土砂災害発生のおそれのある箇所

## 土石流

	箇所番号	図郭番号	所在地	流域面積 m <sup>2</sup>	被害想定 範囲面積 m <sup>2</sup>	人家 戸数	要配慮者 利用施設数
1	201ND0001	CF824	福島市飯坂町茂庭	177,400	90,947	7	0
2	201ND0002	CF831	福島市飯坂町茂庭	154,414	11,420	1	0
3	201ND0003	CF831	福島市飯坂町茂庭	68,672	8,927	1	0
4	201ND0004	DF104	福島市飯坂町中野	64,153	24,395	3	0
5	201ND0005	DF113	福島市飯坂町中野	88,232	23,759	1	0
6	201ND0006	DF113	福島市飯坂町中野	27,494	12,880	1	0
7	201ND0007	DF114	福島市飯坂町中野	447,174	12,412	1	0
8	201ND0008	DF123	福島市飯坂町中野	77,965	54,969	1	0
9	201ND0009	DF134	福島市飯坂町湯野	73,200	31,267	8	0
10	201ND0010	DF213	福島市大笹生	97,684	80,490	1	0
11	201ND0011	DF213	福島市大笹生	258,019	145,198	2	0
12	201ND0012	DF221	福島市飯坂町中野	38,193	9,482	1	0
13	201ND0013	DF221	福島市大笹生	33,692	25,168	2	0
14	201ND0014	DF221	福島市大笹生	212,731	46,526	3	0
15	201ND0015	DF221	福島市大笹生	94,669	9,449	2	0
16	201ND0016	DF222	福島市飯坂町中野	57,141	63,481	7	0
17	201ND0017	DF222	福島市飯坂町中野	548,850	11,521	2	0
18	201ND0018	DF222	福島市飯坂町中野	237,900	76,110	12	0
19	201ND0019	DF231	福島市飯坂町	33,147	15,981	1	0
20	201ND0020	DF231	福島市飯坂町中野	13,290	51,236	19	0
21	201ND0021	DF231	福島市飯坂町中野	14,425	40,614	8	0
22	201ND0022	DF231	福島市飯坂町中野	14,864	38,381	14	0
23	201ND0023	DF231	福島市飯坂町中野	56,950	47,924	35	0
24	201ND0024	DF232	福島市飯坂町湯野	30,184	8,261	5	0
25	201ND0026	DF321	福島市大笹生	248,352	76,310	20	0
26	201ND0027	DF321	福島市大笹生	16,164	36,453	1	2
27	201ND0028	DF342	福島市瀬上町	21,670	43,165	18	0
28	201ND0029	DF353	福島市岡島	15,007	20,995	1	0
29	201ND0031	DF353	福島市岡島	14,017	41,265	3	0
30	201ND0032	DF411	福島市町庭坂	34,802	75,772	4	0

	箇所番号	図郭番号	所在地	流域面積 ㎡	被害想定 範囲面積 ㎡	人家 戸数	要配慮者 利用施設数
31	201ND0033	DF411	福島市町庭坂	23,233	44,190	3	0
32	201ND0034	DF412	福島市町庭坂	367,261	54,548	3	0
33	201ND0035	DF413	福島市在庭坂	43,331	129,537	7	0
34	201ND0036	DF413	福島市在庭坂	110,318	287,160	88	2
35	201ND0037	DF413	福島市在庭坂	46,186	56,430	7	0
36	201ND0038	DF444	福島市渡利字欠下	19,428	61,014	2	0
37	201ND0039	DF451	福島市山口	60,361	102,385	3	0
38	201ND0040	DF451	福島市山口	17,104	11,228	2	0
39	201ND0041	DF451	福島市山口	39,097	113,703	28	0
40	201ND0042	DF451	福島市山口	15,191	111,100	17	0
41	201ND0043	DF451	福島市山口	19,640	86,352	18	0
42	201ND0044	DF463	福島市大波	44,934	36,740	5	0
43	201ND0045	DF463	福島市大波	16,364	33,648	1	0
44	201ND0046	DF463	福島市大波	19,517	35,418	1	0
45	201ND0047	DF511	福島市桜本	64,491	166,530	12	0
46	201ND0048	DF511	福島市桜本	37,402	108,463	13	0
47	201ND0049	DF511	福島市桜本	150,689	52,172	6	0
48	201ND0050	DF513	福島市桜本	44,937	17,103	2	0
49	201ND0051	DF513	福島市桜本	130,188	27,109	1	0
50	201ND0052	DF513	福島市佐原	134,884	56,790	1	0
51	201ND0053	DF513	福島市佐原	981,391	76,865	5	0
52	201ND0054	DF542	福島市渡利字欠下	38,710	69,329	83	0
53	201ND0055	DF542	福島市渡利字欠下	30,991	62,041	79	0
54	201ND0056	DF542	福島市渡利字欠下	14,678	30,807	2	0
55	201ND0057	DF542	福島市山口	28,478	45,022	3	0
56	201ND0058	DF542	福島市渡利	27,355	36,805	2	0
57	201ND0059	DF542	福島市渡利	42,422	47,441	5	0
58	201ND0060	DF542	福島市渡利	28,876	28,523	1	0
59	201ND0061	DF542	福島市渡利	18,321	73,986	20	0
60	201ND0062	DF543	福島市渡利	14,034	48,480	8	0
61	201ND0063	DF543	福島市渡利	12,058	76,808	20	0
62	201ND0064	DF544	福島市渡利	98,214	51,233	8	0
63	201ND0065	DF551	福島市山口	80,159	37,101	11	0

	箇所番号	図郭番号	所在地	流域面積 ㎡	被害想定 範囲面積 ㎡	人家 戸数	要配慮者 利用施設数
64	201ND0066	DF551	福島市大波	38,687	117,247	13	0
65	201ND0067	DF552	福島市大波	39,966	21,778	1	0
66	201ND0068	DF552	福島市大波	45,345	17,068	4	0
67	201ND0069	DF552	福島市大波	186,430	22,800	5	0
68	201ND0070	DF553	福島市大波	21,048	62,763	2	0
69	201ND0071	DF553	福島市大波	17,958	49,674	1	0
70	201ND0072	DF553	福島市大波	137,077	27,272	2	0
71	201ND0073	DF553	福島市大波	15,646	37,672	10	0
72	201ND0074	DF554	福島市大波	24,736	14,663	4	0
73	201ND0075	DF554	福島市大波	22,549	11,709	4	0
74	201ND0076	DF554	福島市大波	29,952	15,234	1	0
75	201ND0077	DF554	福島市大波	46,134	12,155	1	0
76	201ND0078	DF554	福島市大波	12,899	13,779	1	0
77	201ND0079	DF561	福島市大波	26,677	28,278	3	0
78	201ND0080	DF561	福島市大波	14,541	22,361	3	0
79	201ND0081	DF561	福島市大波	28,096	28,800	2	0
80	201ND0082	DF611	福島市佐原	54,247	80,444	10	0
81	201ND0083	DF611	福島市佐原	88,356	67,595	9	1
82	201ND0084	DF611	福島市佐原	77,804	58,119	3	0
83	201ND0085	DF611	福島市佐原	91,983	77,510	4	0
84	201ND0086	DF611	福島市佐原	179,133	86,930	10	0
85	201ND0087	DF611	福島市佐原	125,609	98,267	6	0
86	201ND0090	DF613	福島市佐原	41,615	46,067	2	0
87	201ND0091	DF614	福島市荒井	32,020	66,039	3	0
88	201ND0092	DF622	福島市上鳥渡	15,777	12,643	2	0
89	201ND0093	DF622	福島市上鳥渡	17,279	20,992	3	0
90	201ND0094	DF622	福島市山田	31,615	34,638	2	0
91	201ND0095	DF623	福島市上鳥渡	92,901	40,981	1	0
92	201ND0096	DF623	福島市上鳥渡	54,552	75,486	6	0
93	201ND0097	DF623	福島市山田	29,698	24,580	1	0
94	201ND0098	DF623	福島市山田	38,181	26,792	1	0
95	201ND0099	DF623	福島市荒井	20,310	32,806	1	0
96	201ND0100	DF623	福島市山田	44,867	23,295	3	0

	箇所番号	図郭番号	所在地	流域面積 ㎡	被害想定 範囲面積 ㎡	人家 戸数	要配慮者 利用施設数
97	201ND0101	DF623	福島市山田	63,664	28,725	3	0
98	201ND0102	DF624	福島市上烏渡	17,068	23,270	1	0
99	201ND0103	DF624	福島市山田	41,847	91,055	8	0
100	201ND0104	DF624	福島市山田	15,924	21,240	3	0
101	201ND0105	DF624	福島市小田	26,145	58,511	10	0
102	201ND0106	DF633	福島市小田	22,779	47,918	9	0
103	201ND0107	DF641	福島市渡利	23,472	23,310	5	0
104	201ND0108	DF641	福島市南向台	841,071	15,507	3	0
105	201ND0109	DF641	福島市渡利	28,585	6,140	1	0
106	201ND0110	DF641	福島市黒岩	11,536	36,253	4	0
107	201ND0111	DF642	福島市渡利	16,848	51,536	10	0
108	201ND0112	DF642	福島市渡利	38,303	22,464	3	0
109	201ND0113	DF642	福島市渡利	19,223	21,371	1	0
110	201ND0114	DF643	福島市田沢	21,067	50,551	3	0
111	201ND0115	DF651	福島市大波	34,179	17,242	2	0
112	201ND0116	DF651	福島市渡利	71,041	17,497	3	0
113	201ND0117	DF651	福島市渡利	51,105	9,562	4	0
114	201ND0118	DF651	福島市大波	28,255	36,448	2	0
115	201ND0119	DF651	福島市渡利	18,676	28,259	4	0
116	201ND0120	DF651	福島市渡利	27,038	31,384	7	0
117	201ND0121	DF651	福島市立子山	33,064	17,704	1	0
118	201ND0122	DF652	福島市大波	26,405	34,741	4	0
119	201ND0123	DF653	福島市立子山	386,119	95,470	4	0
120	201ND0124	DF653	福島市立子山	76,610	63,642	1	0
121	201ND0125	DF654	福島市飯野町青木	283,807	96,806	4	0
122	201ND0126	DF654	福島市飯野町青木	36,315	18,267	2	0
123	201ND0127	DF654	福島市飯野町青木	42,102	30,438	2	0
124	201ND0128	DF654	福島市飯野町青木	291,104	72,393	4	0
125	201ND0129	DF702	福島市土湯温泉町	755,623	30,668	1	0
126	201ND0130	DF704	福島市土湯温泉町	41,431	22,389	2	0
127	201ND0131	DF704	福島市土湯温泉町	36,340	24,774	20	0
128	201ND0132	DF712	福島市荒井	103,933	117,803	20	0
129	201ND0134	DF721	福島市山田	31,972	35,540	3	0

	箇所番号	図郭番号	所在地	流域面積 ㎡	被害想定 範囲面積 ㎡	人家 戸数	要配慮者 利用施設数
130	201ND0135	DF721	福島市小田	37,504	56,160	1	0
131	201ND0136	DF721	福島市小田	18,769	46,400	1	0
132	201ND0137	DF721	福島市小田	46,397	53,137	1	0
133	201ND0138	DF722	福島市小田	36,162	82,831	3	0
134	201ND0139	DF723	福島市山田	386,967	191,456	4	0
135	201ND0140	DF723	福島市山田	361,481	197,963	4	0
136	201ND0141	DF724	福島市小田	17,552	37,888	1	0
137	201ND0142	DF724	福島市小田	37,039	55,733	1	0
138	201ND0143	DF724	福島市平石	18,597	54,771	2	0
139	201ND0144	DF733	福島市平石	158,990	35,128	1	0
140	201ND0145	DF733	福島市平石	27,468	68,884	2	0
141	201ND0146	DF742	福島市立子山	266,582	10,327	4	0
142	201ND0147	DF742	福島市立子山	42,468	23,258	2	0
143	201ND0148	DF742	福島市立子山	28,867	18,508	1	0
144	201ND0149	DF742	福島市立子山	30,472	44,984	3	0
145	201ND0150	DF742	福島市立子山	25,557	45,296	3	0
146	201ND0151	DF744	福島市立子山	45,848	51,479	1	0
147	201ND0152	DF744	福島市立子山	33,660	55,198	1	0
148	201ND0153	DF744	福島市立子山	23,703	37,296	3	0
149	201ND0154	DF751	福島市立子山	219,968	8,167	1	1
150	201ND0155	DF751	福島市立子山	17,091	14,334	1	0
151	201ND0156	DF751	福島市立子山	36,201	23,516	3	0
152	201ND0157	DF751	福島市立子山	31,750	54,147	6	0
153	201ND0158	DF751	福島市立子山	52,214	44,573	7	0
154	201ND0159	DF751	福島市立子山	14,426	31,281	3	0
155	201ND0160	DF821	福島市松川町水原	225,842	20,750	2	0
156	201ND0161	DF821	福島市松川町水原	201,733	85,857	3	0
157	201ND0162	DF821	福島市松川町水原	387,775	22,657	1	0
158	201ND0163	DF823	福島市松川町水原	147,950	198,535	2	0
159	201ND0164	DF823	福島市松川町水原	152,253	193,320	2	0
160	201ND0165	DF823	福島市松川町水原	153,826	185,949	2	0
161	201ND0166	DF823	福島市松川町水原	35,514	83,954	1	0
162	201ND0167	DF824	福島市松川町水原	111,988	265,960	19	0

	箇所番号	図郭番号	所在地	流域面積 m <sup>2</sup>	被害想定 範囲面積 m <sup>2</sup>	人家 戸数	要配慮者 利用施設数
163	201ND0168	DF831	福島市松川町関谷	51,466	41,625	1	0
164	201ND0169	DF831	福島市松川町関谷	18,937	59,658	3	0
165	201ND0170	DF831	福島市松川町	25,050	23,398	1	0
166	201ND0171	DF831	福島市松川町	26,874	21,391	1	0
167	201ND0172	DF833	福島市松川町	23,723	35,775	8	0
168	201ND0173	DF852	福島市飯野町大久保	23,091	65,698	14	0
169	201ND0174	DF861	福島市飯野町大久保	27,271	85,541	23	0
170	201ND0175	DF944	福島市松川町下川崎	35,044	87,706	12	2
171	201ND0176	DF944	福島市松川町下川崎	12,714	16,383	1	0
172	201ND0177	DF952	福島市飯野町飯野	125,491	26,557	1	0

#### 急傾斜地

	箇所番号	図郭番号	所在地	被害想定 範囲面積 m <sup>2</sup>	人家 戸数	要配慮者 利用施設数
1	201NK0001	CF8121	福島市飯坂町茂庭字名号	24,790	2	0
2	201NK0002	CF8242	福島市飯坂町茂庭字蟬狩野山	23,759	1	0
3	201NK0003	CF8242	福島市飯坂町茂庭字蟬狩野山	10,273	1	0
4	201NK0004	CF8242	福島市飯坂町茂庭字蟬狩野山	7,293	1	0
5	201NK0005	CF8242	福島市飯坂町茂庭字岩振山	7,250	1	0
6	201NK0006	CF8242	福島市飯坂町茂庭字大堀	6,256	1	0
7	201NK0007	CF8242	福島市飯坂町茂庭字大堀	7,580	1	0
8	201NK0008	CF8244	福島市飯坂町茂庭字北野原	847	1	0
9	201NK0009	CF8244	福島市飯坂町茂庭字北野原	5,781	1	0
10	201NK0010	CF8314	福島市飯坂町茂庭字焼松	13,147	1	0
11	201NK0011	CF8314	福島市飯坂町茂庭字焼松	3,311	1	0
12	201NK0014	CF8333	福島市飯坂町茂庭字中茂庭	2,994	2	0
13	201NK0015	CF9311	福島市飯坂町茂庭字樋ノ口	15,180	8	0
14	201NK0016	CF9311	福島市飯坂町茂庭字樋ノ口	3,395	2	0
15	201NK0017	CF9311	福島市飯坂町茂庭字堂ノ上	3,888	3	0
16	201NK0018	CF9311	福島市飯坂町茂庭字秋庭	4,925	3	1
17	201NK0019	CF9313	福島市飯坂町茂庭字秋庭	4,436	2	0
18	201NK0020	CF9313	福島市飯坂町茂庭字小泉	1,491	1	0

	箇所番号	図郭番号	所在地	被害想定 範囲面積 m <sup>2</sup>	人家 戸数	要配慮者 利用施設数
19	201NK0021	CF9313	福島市飯坂町茂庭字下久保	11,658	1	0
20	201NK0022	CF9323	福島市飯坂町茂庭	1,031	1	0
21	201NK0023	CF9331	福島市飯坂町茂庭字宮/前	11,863	3	0
22	201NK0024	CF9331	福島市飯坂町茂庭	2,794	1	0
23	201NK0025	CF9331	福島市飯坂町茂庭	4,147	1	0
24	201NK0026	CF9331	福島市飯坂町茂庭	7,576	1	0
25	201NK0027	CF9331	福島市飯坂町茂庭	8,112	1	0
26	201NK0028	CF9331	福島市飯坂町茂庭字遠西	6,249	1	0
27	201NK0029	CF9333	福島市飯坂町茂庭字白兔	3,676	1	0
28	201NK0030	CF9334	福島市飯坂町茂庭字上滝野	3,946	3	0
29	201NK0031	CF9334	福島市飯坂町茂庭字小芦平	4,660	1	0
30	201NK0032	CF9334	福島市飯坂町茂庭字小芦平	620	1	0
31	201NK0033	CF9334	福島市飯坂町茂庭字上滝野	15,389	6	0
32	201NK0034	CF9334	福島市飯坂町茂庭字琵琶沢	1,159	1	0
33	201NK0035	CF9334	福島市飯坂町茂庭字地藏原	1,752	2	0
34	201NK0036	DE5922	福島市町庭坂字神/森	4,152	1	0
35	201NK0037	DE5924	福島市町庭坂字神/森	6,393	1	0
36	201NK0038	DE7933	福島市土湯温泉町	2,372	1	0
37	201NK0039	DE7933	福島市土湯温泉町	6,199	1	0
38	201NK0040	DE8914	福島市土湯温泉町字鷲倉山	2,990	1	0
39	201NK0041	DE8914	福島市土湯温泉町字鷲倉山	7,184	1	0
40	201NK0042	DE8921	福島市土湯温泉町字野地	609	1	0
41	201NK0043	DE8923	福島市土湯温泉町字野地	2,489	1	0
42	201NK0044	DF0311	福島市飯坂町茂庭字日陰淵	4,140	1	0
43	201NK0045	DF0311	福島市飯坂町茂庭字日陰淵	23,183	1	0
44	201NK0046	DF0311	福島市飯坂町茂庭字日陰淵	4,993	1	0
45	201NK0047	DF0311	福島市飯坂町茂庭字日陰淵	14,184	1	0
46	201NK0048	DF0311	福島市飯坂町茂庭字軽井沢	6,656	2	0
47	201NK0049	DF0312	福島市飯坂町茂庭字前原	22,045	1	0
48	201NK0050	DF0312	福島市飯坂町茂庭字軽井沢	6,709	1	0
49	201NK0051	DF0313	福島市飯坂町茂庭字藤清水	2,583	1	0
50	201NK0052	DF0313	福島市飯坂町茂庭字藤清水	15,609	4	0
51	201NK0053	DF0314	福島市飯坂町茂庭字軽井沢	9,591	1	0
52	201NK0054	DF0331	福島市飯坂町茂庭字供養前	7,503	1	0

	箇所番号	図郭番号	所在地	被害想定 範囲面積 m <sup>2</sup>	人家 戸数	要配慮者 利用施設数
53	201NK0055	DF0331	福島市飯坂町茂庭字供養前	11,419	1	0
54	201NK0056	DF0331	福島市飯坂町茂庭字増沢山	10,157	1	0
55	201NK0057	DF0331	福島市飯坂町茂庭字鱒沢	8,534	2	0
56	201NK0058	DF1033	福島市飯坂町中野	7,149	1	0
57	201NK0059	DF1033	福島市飯坂町中野	10,486	2	0
58	201NK0060	DF1044	福島市飯坂町中野字長老沢	6,543	2	0
59	201NK0061	DF1044	福島市飯坂町中野字大滝	2,168	1	0
60	201NK0062	DF1133	福島市飯坂町中野字赤落	9,764	1	0
61	201NK0063	DF1133	福島市飯坂町中野字赤落	5,083	1	0
62	201NK0064	DF1133	福島市飯坂町中野字葭沢	5,157	1	0
63	201NK0065	DF1133	福島市飯坂町中野字葭沢	1,295	1	0
64	201NK0066	DF1134	福島市飯坂町中野字朴沢	4,978	1	0
65	201NK0067	DF1134	福島市飯坂町中野字朴沢	4,836	1	0
66	201NK0068	DF1144	福島市飯坂町中野字沖根山	16,838	2	0
67	201NK0069	DF1144	福島市飯坂町中野字菱沼	19,277	1	0
68	201NK0070	DF1144	福島市飯坂町中野字菱沼	16,027	1	0
69	201NK0071	DF1144	福島市飯坂町中野字杉ノ平	5,789	1	0
70	201NK0072	DF1144	福島市飯坂町中野字杉ノ平	25,257	3	0
71	201NK0073	DF1144	福島市飯坂町中野字杉ノ平	12,269	2	0
72	201NK0074	DF1144	福島市飯坂町中野字杉ノ平	742	1	0
73	201NK0075	DF1144	福島市飯坂町中野字杉ノ平	11,240	2	0
74	201NK0076	DF1144	福島市飯坂町中野字杉ノ平	1,704	1	0
75	201NK0077	DF1144	福島市飯坂町中野字杉ノ平	12,764	1	0
76	201NK0078	DF1243	福島市飯坂町	1,300	1	0
77	201NK0079	DF1243	福島市飯坂町	7,876	1	0
78	201NK0080	DF1244	福島市飯坂町	7,800	1	0
79	201NK0081	DF1314	福島市飯坂町湯野字高清水	4,849	1	0
80	201NK0082	DF1314	福島市飯坂町湯野字高清水	8,343	1	0
81	201NK0083	DF1314	福島市飯坂町湯野字角間下	9,710	1	0
82	201NK0084	DF1332	福島市飯坂町湯野字新湯	16,898	4	0
83	201NK0085	DF1333	福島市飯坂町字小森谷地	9,767	1	0
84	201NK0086	DF1333	福島市飯坂町字古河岩	1,767	1	0
85	201NK0087	DF1333	福島市飯坂町字古河岩	4,061	1	0
86	201NK0088	DF1334	福島市飯坂町湯野字新湯	5,621	2	0

	箇所番号	図郭番号	所在地	被害想定 範囲面積 m <sup>2</sup>	人家 戸数	要配慮者 利用施設数
87	201NK0089	DF1334	福島市飯坂町湯野字湯尻	5,204	2	0
88	201NK0090	DF1334	福島市飯坂町湯野字刎渡堂	11,371	2	0
89	201NK0091	DF1334	福島市飯坂町湯野字新湯	37,124	3	0
90	201NK0092	DF1334	福島市飯坂町湯野字新湯	755	1	0
91	201NK0093	DF1334	福島市飯坂町湯野字大清水	5,027	1	0
92	201NK0094	DF1334	福島市飯坂町字北原	15,453	7	0
93	201NK0095	DF1334	福島市飯坂町湯野字大清水	7,297	1	0
94	201NK0096	DF1334	福島市飯坂町湯野字湯尻	3,923	1	0
95	201NK0097	DF1334	福島市飯坂町字北原	894	1	0
96	201NK0098	DF1334	福島市飯坂町字寺山	3,276	2	0
97	201NK0099	DF1334	福島市飯坂町字寺山	6,986	1	0
98	201NK0100	DF1334	福島市飯坂町湯野字穴原	3,776	1	0
99	201NK0101	DF1334	福島市飯坂町字中ノ内	30,222	6	0
100	201NK0102	DF1334	福島市飯坂町字石転	6,762	1	0
101	201NK0103	DF1341	福島市飯坂町湯野字三ツ俣沢	9,297	1	0
102	201NK0104	DF1341	福島市飯坂町湯野字三角西	10,356	1	0
103	201NK0105	DF1342	福島市飯坂町湯野字一口坂	4,138	1	0
104	201NK0106	DF1342	福島市飯坂町湯野字一口坂	6,124	1	0
105	201NK0107	DF1342	福島市飯坂町湯野字一口坂	2,568	1	0
106	201NK0108	DF1342	福島市飯坂町湯野字一口坂	11,449	3	0
107	201NK0109	DF1342	福島市飯坂町湯野字藪添	880	1	0
108	201NK0110	DF1342	福島市飯坂町湯野字八十山	5,247	2	0
109	201NK0111	DF1343	福島市飯坂町湯野字北穴原	16,665	2	0
110	201NK0112	DF1343	福島市飯坂町湯野字大原山	11,603	1	0
111	201NK0113	DF1343	福島市飯坂町字鍋沢	13,783	2	0
112	201NK0114	DF1343	福島市飯坂町湯野字上川原	27,977	6	1
113	201NK0115	DF1343	福島市飯坂町字鍋沢	1,595	1	0
114	201NK0116	DF1343	福島市飯坂町湯野字瓢沼	2,544	1	0
115	201NK0117	DF1343	福島市飯坂町湯野字館下	1,451	2	0
116	201NK0118	DF1343	福島市飯坂町字小滝	602	1	0
117	201NK0119	DF1343	福島市飯坂町湯野字上川原	667	1	0
118	201NK0120	DF1343	福島市飯坂町字小滝	443	1	0
119	201NK0121	DF1343	福島市飯坂町湯野字館ノ沢	4,367	2	0
120	201NK0122	DF1344	福島市飯坂町湯野字河原	4,262	1	0

	箇所番号	図郭番号	所在地	被害想定 範囲面積 m <sup>2</sup>	人家 戸数	要配慮者 利用施設数
121	201NK0123	DF1344	福島市飯坂町湯野字前原	2,118	1	0
122	201NK0124	DF2011	福島市飯坂町中野	20,315	2	0
123	201NK0125	DF2012	福島市飯坂町中野	1,323	1	0
124	201NK0126	DF2111	福島市飯坂町中野字葭沢	21,922	1	0
125	201NK0127	DF2133	福島市大笹生字大平	2,963	1	0
126	201NK0128	DF2134	福島市大笹生字川前	10,686	1	0
127	201NK0130	DF2211	福島市飯坂町中野字銅屋	8,344	1	0
128	201NK0131	DF2211	福島市飯坂町中野字銅屋	9,276	1	0
129	201NK0132	DF2211	福島市飯坂町中野字銅屋	10,416	5	0
130	201NK0133	DF2211	福島市飯坂町中野字銅屋	1,117	1	0
131	201NK0134	DF2212	福島市飯坂町中野字銅屋	25,006	4	0
132	201NK0135	DF2212	福島市飯坂町中野字東銅屋	5,960	1	0
133	201NK0136	DF2212	福島市飯坂町中野字東銅屋	2,276	1	0
134	201NK0137	DF2212	福島市飯坂町中野字東銅屋	12,368	2	0
135	201NK0138	DF2212	福島市飯坂町中野字東銅屋	20,930	2	0
136	201NK0139	DF2214	福島市飯坂町中野字東銅屋	20,016	2	0
137	201NK0140	DF2214	福島市飯坂町中野字俎石	13,610	1	0
138	201NK0143	DF2214	福島市飯坂町中野字俎石	15,815	1	0
139	201NK0144	DF2214	福島市大笹生字中沢	1,762	1	0
140	201NK0145	DF2214	福島市大笹生字中沢	9,053	1	0
141	201NK0146	DF2214	福島市大笹生字芋畑	6,446	1	0
142	201NK0147	DF2214	福島市大笹生字芋畑	3,834	1	0
143	201NK0148	DF2221	福島市飯坂町中野字瀬沼	14,508	1	0
144	201NK0149	DF2223	福島市飯坂町中野字瀬沼	9,154	3	0
145	201NK0150	DF2223	福島市飯坂町中野字瀬沼	1,849	1	0
146	201NK0151	DF2223	福島市飯坂町中野字瀬沼	7,626	1	0
147	201NK0152	DF2223	福島市飯坂町中野字沖根山	7,887	1	0
148	201NK0153	DF2223	福島市飯坂町中野字瀬沼	18,768	1	0
149	201NK0154	DF2223	福島市飯坂町中野字瀬沼	10,919	1	0
150	201NK0155	DF2223	福島市飯坂町中野字沖根山	13,341	1	0
151	201NK0156	DF2223	福島市飯坂町中野字堰場	3,329	1	0
152	201NK0157	DF2223	福島市飯坂町中野字堰場	18,777	2	0
153	201NK0158	DF2223	福島市飯坂町中野字堰場	9,274	1	0
154	201NK0159	DF2223	福島市飯坂町中野字堰場	18,754	9	1

	箇所番号	図郭番号	所在地	被害想定 範囲面積 m <sup>2</sup>	人家 戸数	要配慮者 利用施設数
155	201NK0160	DF2223	福島市飯坂町中野字堰坂	1,610	1	0
156	201NK0161	DF2224	福島市飯坂町中野字柝窪	6,358	1	0
157	201NK0162	DF2224	福島市飯坂町中野字堰坂	10,226	1	0
158	201NK0163	DF2224	福島市飯坂町中野字柝窪	9,905	3	0
159	201NK0164	DF2224	福島市飯坂町中野字柝窪	3,902	1	0
160	201NK0165	DF2224	福島市飯坂町中野字滝ノ沢	1,895	3	0
161	201NK0166	DF2224	福島市飯坂町中野字滝ノ沢	4,180	7	0
162	201NK0167	DF2224	福島市飯坂町中野字蛭田	6,137	2	0
163	201NK0168	DF2224	福島市飯坂町中野字沼ノ原	436	1	0
164	201NK0169	DF2224	福島市飯坂町中野字堰坂	38,311	20	0
165	201NK0170	DF2224	福島市飯坂町中野字平	8,820	1	0
166	201NK0171	DF2224	福島市飯坂町中野字堰坂	6,283	4	0
167	201NK0172	DF2224	福島市飯坂町中野字堰坂	21,216	10	0
168	201NK0173	DF2224	福島市飯坂町中野字滝ノ沢	1,063	1	0
169	201NK0174	DF2224	福島市飯坂町中野字堰坂	831	1	0
170	201NK0175	DF2224	福島市飯坂町中野字高田	10,894	5	0
171	201NK0176	DF2224	福島市飯坂町中野字堰坂	23,089	8	0
172	201NK0177	DF2224	福島市飯坂町中野字高田	7,321	2	0
173	201NK0178	DF2224	福島市飯坂町中野字高田	2,685	1	0
174	201NK0179	DF2224	福島市飯坂町中野字小川田	4,106	2	0
175	201NK0180	DF2224	福島市飯坂町中野字小川田	10,108	1	0
176	201NK0181	DF2224	福島市飯坂町中野字滝ノ沢	5,828	1	0
177	201NK0182	DF2242	福島市大笹生字前川子坂	5,727	2	0
178	201NK0183	DF2242	福島市飯坂町平野字沼前	2,448	1	0
179	201NK0184	DF2244	福島市大笹生字鬼越山	3,039	1	0
180	201NK0185	DF2244	福島市大笹生字鬼越山	1,214	1	0
181	201NK0186	DF2244	福島市大笹生字鬼越山	4,631	1	0
182	201NK0187	DF2244	福島市大笹生字座頭石	13,302	4	0
183	201NK0188	DF2244	福島市大笹生字鬼越山	9,723	1	0
184	201NK0189	DF2244	福島市大笹生字座頭石	6,554	1	0
185	201NK0190	DF2311	福島市飯坂町中野字蜂田	5,556	2	0
186	201NK0191	DF2312	福島市飯坂町字中森山	7,162	1	0
187	201NK0192	DF2312	福島市飯坂町字味川田	8,460	1	0
188	201NK0193	DF2312	福島市飯坂町字原口	19,794	6	0

	箇所番号	図郭番号	所在地	被害想定 範囲面積 m <sup>2</sup>	人家 戸数	要配慮者 利用施設数
189	201NK0194	DF2312	福島市飯坂町字坂口	832	1	0
190	201NK0195	DF2312	福島市飯坂町字赤川端	8,492	4	0
191	201NK0196	DF2312	福島市飯坂町字御行檀	1,208	3	0
192	201NK0197	DF2312	福島市飯坂町字笠松	4,510	3	1
193	201NK0198	DF2312	福島市飯坂町字笠松	2,358	3	1
194	201NK0199	DF2312	福島市飯坂町字一本松	2,140	1	0
195	201NK0200	DF2312	福島市飯坂町字館	9,724	2	1
196	201NK0201	DF2312	福島市飯坂町字赤館	2,459	2	0
197	201NK0202	DF2312	福島市飯坂町中野字天沼	12,470	5	0
198	201NK0203	DF2313	福島市飯坂町中野字尾崎	3,102	1	0
199	201NK0204	DF2313	福島市飯坂町中野字尾崎	3,959	1	0
200	201NK0205	DF2313	福島市飯坂町中野字原田	5,356	2	0
201	201NK0206	DF2313	福島市飯坂町中野字原田	3,588	1	0
202	201NK0207	DF2313	福島市飯坂町中野字原田	2,117	1	0
203	201NK0208	DF2313	福島市飯坂町中野字高取	905	1	0
204	201NK0209	DF2313	福島市飯坂町中野字平	6,064	1	0
205	201NK0210	DF2313	福島市飯坂町中野字森山	12,342	8	0
206	201NK0211	DF2313	福島市飯坂町中野字高取前	2,612	2	0
207	201NK0212	DF2313	福島市飯坂町中野字高取前	1,153	1	0
208	201NK0213	DF2313	福島市飯坂町中野字高取前	4,767	2	0
209	201NK0214	DF2313	福島市飯坂町中野字森山	21,388	1	0
210	201NK0215	DF2314	福島市飯坂町中野字天沼	2,235	1	0
211	201NK0216	DF2314	福島市飯坂町中野字岸	763	2	0
212	201NK0217	DF2314	福島市飯坂町中野字奴内	14,691	4	0
213	201NK0218	DF2321	福島市飯坂町字小滝	1,787	1	0
214	201NK0219	DF2321	福島市飯坂町湯野字浮石沼	2,082	1	0
215	201NK0220	DF2321	福島市飯坂町湯野字館ヶ沢	11,920	6	0
216	201NK0221	DF2321	福島市飯坂町字釜場	28,958	20	0
217	201NK0222	DF2321	福島市飯坂町湯野字館ヶ沢	3,306	1	0
218	201NK0223	DF2321	福島市飯坂町湯野字中愛宕	2,893	1	0
219	201NK0224	DF2321	福島市飯坂町字若葉町	81,460	55	2
220	201NK0225	DF2321	福島市飯坂町湯野字湯ノ上	49,562	49	2
221	201NK0226	DF2321	福島市飯坂町字若葉町	486	1	0
222	201NK0227	DF2321	福島市飯坂町湯野字西畑	409	1	0

	箇所番号	図郭番号	所在地	被害想定 範囲面積 m <sup>2</sup>	人家 戸数	要配慮者 利用施設数
223	201NK0228	DF2321	福島市飯坂町字湯沢	1,394	9	0
224	201NK0229	DF2321	福島市飯坂町湯野字切湯ノ上	12,153	13	0
225	201NK0230	DF2321	福島市飯坂町字大門	4,405	3	0
226	201NK0231	DF2321	福島市飯坂町字立町	625	4	0
227	201NK0232	DF2321	福島市飯坂町字道城町	835	2	0
228	201NK0233	DF2321	福島市飯坂町湯野字湯ノ上	8,003	13	0
229	201NK0234	DF2322	福島市飯坂町湯野字下窪	3,781	1	0
230	201NK0235	DF2322	福島市飯坂町湯野字薬師下	3,575	3	0
231	201NK0236	DF2322	福島市飯坂町湯野字山崎	2,660	1	0
232	201NK0237	DF2323	福島市飯坂町字立町	359	1	0
233	201NK0238	DF2323	福島市飯坂町字西坂下	1,003	2	0
234	201NK0239	DF2331	福島市飯坂町平野字久保上	1,721	1	0
235	201NK0240	DF2331	福島市飯坂町平野字坂下	6,970	1	0
236	201NK0241	DF2332	福島市飯坂町平野字寺前	6,845	4	0
237	201NK0242	DF2332	福島市飯坂町平野字寺前	7,395	2	0
238	201NK0243	DF2332	福島市飯坂町平野字屋敷内	30,356	18	0
239	201NK0244	DF2333	福島市飯坂町平野字源三前	6,555	1	0
240	201NK0245	DF2341	福島市飯坂町字佛坂	6,055	1	0
241	201NK0246	DF2343	福島市飯坂町字星宮下	4,753	2	0
242	201NK0248	DF3111	福島市大笹生字赤岩	27,872	1	0
243	201NK0249	DF3142	福島市大笹生字早坂	6,453	1	0
244	201NK0250	DF3142	福島市大笹生字早坂	16,784	1	0
245	201NK0251	DF3213	福島市大笹生字神ノ裏	5,550	1	0
246	201NK0252	DF3213	福島市大笹生字神ノ裏	6,364	1	0
247	201NK0253	DF3213	福島市大笹生字森子林	4,826	2	0
248	201NK0254	DF3213	福島市大笹生字高林	1,656	2	0
249	201NK0255	DF3214	福島市大笹生字蟹沢	3,782	1	0
250	201NK0256	DF3214	福島市大笹生字山ノ下	6,740	2	0
251	201NK0257	DF3214	福島市大笹生字向平	9,491	2	1
252	201NK0258	DF3214	福島市大笹生字向平	2,178	1	1
253	201NK0259	DF3214	福島市大笹生字向平	4,621	2	2
254	201NK0260	DF3221	福島市大笹生字大倉	7,225	1	0
255	201NK0261	DF3231	福島市大笹生字神ノ裏	5,715	1	0
256	201NK0262	DF3231	福島市大笹生字山神	508	1	0

	箇所番号	図郭番号	所在地	被害想定 範囲面積 m <sup>2</sup>	人家 戸数	要配慮者 利用施設数
257	201NK0263	DF3232	福島市大笹生字向平	5,157	1	1
258	201NK0264	DF3233	福島市町庭坂字矢細工	4,248	1	0
259	201NK0265	DF3233	福島市町庭坂字矢細工	2,888	1	0
260	201NK0266	DF3414	福島市鎌田字一本松	3,453	2	0
261	201NK0267	DF3414	福島市鎌田字御仮家	3,109	1	0
262	201NK0268	DF3422	福島市瀬上町字裏山	4,355	1	0
263	201NK0270	DF3424	福島市鎌田字月/輪山	1,177	1	0
264	201NK0271	DF3424	福島市鎌田字月/輪山	1,435	1	0
265	201NK0272	DF3444	福島市岡島字鹿野	10,745	2	0
266	201NK0273	DF3444	福島市岡島字鹿野	7,017	1	0
267	201NK0274	DF3444	福島市岡島字源氏山	7,856	3	0
268	201NK0275	DF3511	福島市瀬上町字沼西	1,492	1	0
269	201NK0276	DF3513	福島市瀬上町字道田上	842	1	0
270	201NK0277	DF3513	福島市鎌田字月/輪山	1,841	1	0
271	201NK0278	DF3513	福島市鎌田字仲森山	3,016	1	0
272	201NK0279	DF3531	福島市鎌田字月/輪山	2,065	1	0
273	201NK0280	DF3533	福島市岡島字作田入	3,475	1	0
274	201NK0281	DF3533	福島市岡島字作田入	2,187	1	0
275	201NK0282	DF3533	福島市岡島字古屋館	8,011	1	0
276	201NK0283	DF3533	福島市岡島字古屋館	4,105	1	0
277	201NK0284	DF3533	福島市岡島字上/平	5,646	1	0
278	201NK0285	DF3533	福島市岡島字上/平	928	1	0
279	201NK0286	DF4033	福島市町庭坂字横道	728	1	0
280	201NK0287	DF4044	福島市在庭坂字中/堂	13,042	1	0
281	201NK0288	DF4044	福島市在庭坂字中/堂	3,021	2	0
282	201NK0289	DF4044	福島市在庭坂字中/堂	11,650	3	0
283	201NK0290	DF4044	福島市在庭坂字中/堂	3,838	2	0
284	201NK0291	DF4044	福島市在庭坂字中/堂	548	1	0
285	201NK0292	DF4044	福島市在庭坂字中/堂	1,990	1	0
286	201NK0293	DF4112	福島市町庭坂字富山	1,900	1	0
287	201NK0294	DF4114	福島市町庭坂字清水原	9,272	1	0
288	201NK0295	DF4121	福島市町庭坂字富山	4,457	1	0
289	201NK0296	DF4121	福島市町庭坂字富山	9,588	1	0
290	201NK0297	DF4121	福島市町庭坂字富山	1,076	1	0

	箇所番号	図郭番号	所在地	被害想定 範囲面積 m <sup>2</sup>	人家 戸数	要配慮者 利用施設数
291	201NK0298	DF4121	福島市町庭坂字富山	1,936	1	0
292	201NK0299	DF4121	福島市町庭坂字富山	705	1	0
293	201NK0300	DF4121	福島市町庭坂字富山	3,205	1	0
294	201NK0301	DF4121	福島市町庭坂字富山	425	1	0
295	201NK0302	DF4121	福島市町庭坂字富山	6,390	1	0
296	201NK0303	DF4122	福島市町庭坂字富山	1,861	1	0
297	201NK0304	DF4123	福島市町庭坂字上清水	772	1	0
298	201NK0305	DF4124	福島市町庭坂字黄金坂	7,430	2	0
299	201NK0306	DF4132	福島市在庭坂字小坂	1,048	1	0
300	201NK0307	DF4132	福島市在庭坂字小坂	2,088	1	0
301	201NK0309	DF4134	福島市在庭坂字宇津山	1,961	1	0
302	201NK0310	DF4134	福島市在庭坂字宇津山	4,140	1	0
303	201NK0311	DF4134	福島市在庭坂字宇津山	5,149	1	0
304	201NK0312	DF4134	福島市在庭坂字清水山	24,819	11	0
305	201NK0313	DF4143	福島市在庭坂字水上	2,991	2	0
306	201NK0314	DF4143	福島市在庭坂字下ノ堂	9,115	15	0
307	201NK0315	DF4323	福島市御山字南西原	3,663	2	0
308	201NK0316	DF4323	福島市森合字丹波谷地	1,454	2	0
309	201NK0317	DF4324	福島市御山字遠背戸	8,567	4	0
310	201NK0318	DF4341	福島市森合字一盃森	4,067	5	0
311	201NK0319	DF4341	福島市森合字中谷地	14,386	16	1
312	201NK0320	DF4341	福島市森合字一盃森	2,763	1	0
313	201NK0321	DF4342	福島市駒山	952	1	0
314	201NK0322	DF4342	福島市駒山	1,904	2	0
315	201NK0323	DF4342	福島市駒山	1,040	1	0
316	201NK0324	DF4342	福島市狐塚	5,722	1	0
317	201NK0325	DF4342	福島市狐山	8,209	2	0
318	201NK0326	DF4411	福島市丸子字御山越	8,397	9	0
319	201NK0327	DF4411	福島市丸子字三條院	5,694	1	0
320	201NK0328	DF4411	福島市山居	4,515	5	0
321	201NK0329	DF4411	福島市御山字北坂	4,912	1	0
322	201NK0330	DF4412	福島市山居	3,459	6	0
323	201NK0331	DF4412	福島市山居	781	1	0
324	201NK0332	DF4412	福島市山居	8,067	11	0

	箇所番号	図郭番号	所在地	被害想定 範囲面積 m <sup>2</sup>	人家 戸数	要配慮者 利用施設数
325	201NK0333	DF4412	福島市滝元	4,012	1	0
326	201NK0334	DF4412	福島市滝元	7,117	1	0
327	201NK0335	DF4413	福島市御山字谷	1,287	1	0
328	201NK0336	DF4413	福島市御山字谷	1,480	1	0
329	201NK0337	DF4413	福島市御山字谷	3,104	2	0
330	201NK0338	DF4413	福島市御山字甘粕	2,749	2	0
331	201NK0339	DF4413	福島市御山字甘粕	9,792	6	0
332	201NK0340	DF4413	福島市御山字甘粕	649	1	0
333	201NK0341	DF4413	福島市岩谷	1,128	1	0
334	201NK0342	DF4413	福島市山居上	3,181	2	0
335	201NK0343	DF4414	福島市坂登	684	2	0
336	201NK0344	DF4414	福島市坂登	4,397	7	0
337	201NK0345	DF4414	福島市坂登	1,518	3	0
338	201NK0346	DF4414	福島市岩/前	5,958	16	0
339	201NK0347	DF4414	福島市入江町	23,715	23	1
340	201NK0348	DF4422	福島市岡島字前畑	678	1	0
341	201NK0349	DF4422	福島市岡島字薬師入	5,746	1	0
342	201NK0350	DF4422	福島市山口字薬師前	10,795	3	0
343	201NK0351	DF4423	福島市岡部字館	3,796	1	0
344	201NK0352	DF4423	福島市岡部字前山	7,849	1	0
345	201NK0353	DF4423	福島市岡部字大蔵	24,610	12	0
346	201NK0354	DF4424	福島市山口字文字摺	9,895	3	0
347	201NK0355	DF4424	福島市山口字文知摺前	3,872	1	0
348	201NK0356	DF4424	福島市山口字文知摺前	2,472	1	0
349	201NK0357	DF4424	福島市山口字文知摺前	2,591	2	0
350	201NK0358	DF4431	福島市清水山	2,124	2	0
351	201NK0359	DF4431	福島市春日町	20,629	36	0
352	201NK0360	DF4434	福島市渡利字八寺沢下	11,273	2	0
353	201NK0361	DF4434	福島市渡利字三本木	13,908	9	0
354	201NK0362	DF4434	福島市渡利字三本木前	9,523	6	1
355	201NK0363	DF4434	福島市渡利字三本木前	15,795	12	0
356	201NK0364	DF4434	福島市渡利字三本木入	4,315	2	0
357	201NK0365	DF4441	福島市岡部字山際	3,969	1	0
358	201NK0366	DF4441	福島市岡部字新山	3,592	3	0

	箇所番号	図郭番号	所在地	被害想定 範囲面積 m <sup>2</sup>	人家 戸数	要配慮者 利用施設数
359	201NK0367	DF4441	福島市岡部字新山	3,963	1	0
360	201NK0368	DF4441	福島市岡部字上川原	8,060	1	0
361	201NK0369	DF4441	福島市岡部字上川原	4,445	1	0
362	201NK0370	DF4441	福島市渡利字梅ノ木畑	7,447	1	0
363	201NK0371	DF4442	福島市山口字梅本	8,587	4	0
364	201NK0372	DF4442	福島市山口字藤柄	3,900	1	0
365	201NK0373	DF4443	福島市渡利字八寺沢下	16,515	4	0
366	201NK0374	DF4443	福島市山口字五本松	6,455	1	0
367	201NK0375	DF4443	福島市山口字宮脇	4,376	1	0
368	201NK0376	DF4443	福島市渡利字八寺沢	6,037	1	0
369	201NK0377	DF4443	福島市山口字五本松	2,051	1	0
370	201NK0378	DF4443	福島市山口字五本松	830	1	0
371	201NK0379	DF4443	福島市山口字五本松	7,512	1	0
372	201NK0380	DF4443	福島市山口字五本松	3,712	1	0
373	201NK0381	DF4443	福島市山口字五本松	3,813	1	0
374	201NK0382	DF4443	福島市山口字五本松	1,315	1	0
375	201NK0383	DF4443	福島市渡利字烏帽子森	3,768	2	0
376	201NK0384	DF4443	福島市渡利字烏帽子森	731	1	0
377	201NK0385	DF4443	福島市渡利字三本木入	18,177	14	0
378	201NK0386	DF4444	福島市山口字坂町	12,157	4	0
379	201NK0387	DF4444	福島市山口字赤埴	2,667	1	0
380	201NK0388	DF4444	福島市山口字坂町	16,331	3	0
381	201NK0389	DF4444	福島市山口字赤埴	4,832	1	0
382	201NK0390	DF4513	福島市山口字入山	2,635	4	0
383	201NK0391	DF4513	福島市山口字入山	1,051	1	0
384	201NK0392	DF4513	福島市山口字沢端	895	1	0
385	201NK0393	DF4513	福島市山口字入山	5,784	1	0
386	201NK0394	DF4513	福島市山口字沢端	5,693	1	0
387	201NK0395	DF4513	福島市山口字入山	5,402	1	0
388	201NK0396	DF4513	福島市山口字瀬戸沢	973	1	0
389	201NK0397	DF4513	福島市山口字瀬戸沢	996	1	0
390	201NK0398	DF4513	福島市山口字瀬戸沢	4,201	1	0
391	201NK0399	DF4513	福島市山口字小坂	4,071	1	0
392	201NK0400	DF4513	福島市山口字中ノ内	1,832	1	0

	箇所番号	図郭番号	所在地	被害想定 範囲面積 m <sup>2</sup>	人家 戸数	要配慮者 利用施設数
393	201NK0401	DF4513	福島市山口字金山	1,005	1	0
394	201NK0402	DF4513	福島市山口字金山	1,699	1	0
395	201NK0403	DF4514	伊達市保原町富沢字柳作	2,040	1	0
396	201NK0404	DF4531	福島市山口字新林	10,007	3	0
397	201NK0405	DF4533	福島市山口字山中	3,870	1	0
398	201NK0406	DF4533	福島市山口字作ノ内	1,029	1	0
399	201NK0407	DF4533	福島市山口字山中	2,572	1	0
400	201NK0408	DF4533	福島市山口字柱作	5,039	1	0
401	201NK0409	DF4533	福島市山口字山中	5,068	1	0
402	201NK0410	DF4533	福島市山口字三ノ野原	5,514	1	0
403	201NK0411	DF4533	福島市山口字三ノ野原	2,246	1	0
404	201NK0412	DF4534	福島市大波字黒森	944	1	0
405	201NK0413	DF4534	福島市大波字通草作	13,102	4	0
406	201NK0414	DF4534	福島市大波字通草作	6,977	1	0
407	201NK0415	DF4542	福島市大波字大林	9,337	2	0
408	201NK0416	DF4542	福島市大波字明神	3,816	1	0
409	201NK0417	DF4542	福島市大波字明神	12,135	1	0
410	201NK0418	DF4543	福島市大波字入笠石	3,512	1	0
411	201NK0419	DF4543	福島市大波字笠石	1,189	1	0
412	201NK0420	DF4543	福島市大波字笠石	4,449	2	0
413	201NK0421	DF4543	福島市大波字笠石	6,245	1	0
414	201NK0422	DF4543	福島市大波字清水	1,234	1	0
415	201NK0423	DF4543	福島市大波字笠石山	2,858	1	0
416	201NK0424	DF4543	福島市大波字古内	1,790	1	0
417	201NK0425	DF4543	福島市大波字古内	1,419	1	0
418	201NK0426	DF4543	福島市大波字清水	878	2	0
419	201NK0427	DF4543	福島市大波字古内	15,710	6	0
420	201NK0428	DF4543	福島市大波字上屋敷	4,431	1	0
421	201NK0429	DF4543	福島市大波字上屋敷前	1,698	2	0
422	201NK0430	DF4543	福島市大波字上屋敷	1,757	2	0
423	201NK0431	DF4543	福島市大波字上屋敷	1,093	1	0
424	201NK0432	DF4544	福島市大波字桐ノ作	2,483	1	0
425	201NK0433	DF4544	福島市大波字鳥谷平	3,730	3	0
426	201NK0434	DF4544	福島市大波字小滝ノ入	809	1	0

	箇所番号	図郭番号	所在地	被害想定 範囲面積 m <sup>2</sup>	人家 戸数	要配慮者 利用施設数
427	201NK0435	DF4544	福島市大波字滝ノ入	3,519	2	0
428	201NK0436	DF4544	福島市大波字滝ノ入	1,831	1	0
429	201NK0437	DF4544	福島市大波字小滝ノ入	1,504	1	0
430	201NK0438	DF4544	福島市大波字小滝ノ入	2,876	1	0
431	201NK0439	DF4544	福島市大波字鳥谷平	3,435	1	0
432	201NK0440	DF4544	福島市大波字滝ノ入	7,915	1	0
433	201NK0441	DF4544	福島市大波字柵町	1,367	2	0
434	201NK0442	DF4544	福島市大波字岩崎	3,914	2	0
435	201NK0443	DF4544	福島市大波字滝ノ入	15,846	9	0
436	201NK0444	DF4544	福島市大波字古内前	2,008	1	0
437	201NK0445	DF4544	福島市大波字小豆畑	1,006	1	0
438	201NK0446	DF4544	福島市大波字石田	1,148	2	0
439	201NK0447	DF4631	福島市大波字淵ノ上	1,945	1	0
440	201NK0448	DF4631	福島市大波字淵ノ上	1,477	1	0
441	201NK0449	DF4631	福島市大波字大西	11,589	5	0
442	201NK0450	DF4633	福島市大波字鳥谷平	3,097	2	0
443	201NK0451	DF4633	福島市大波字鳥谷平	4,021	3	0
444	201NK0452	DF4633	福島市大波字五倫平	15,601	4	0
445	201NK0453	DF4633	福島市大波字岩崎	7,214	4	0
446	201NK0454	DF4633	福島市大波字岩崎	16,168	4	0
447	201NK0455	DF4633	福島市大波字冷田山	14,354	2	0
448	201NK0456	DF4633	福島市大波字冷田山	6,107	2	0
449	201NK0457	DF5012	福島市町庭坂字高湯	1,936	2	0
450	201NK0458	DF5012	福島市町庭坂字目洗川	2,517	1	0
451	201NK0459	DF5012	福島市町庭坂字高湯	4,091	1	0
452	201NK0460	DF5012	福島市町庭坂字高湯	766	2	0
453	201NK0461	DF5012	福島市町庭坂字目洗川	564	1	0
454	201NK0462	DF5012	福島市町庭坂字高湯	6,172	1	0
455	201NK0463	DF5012	福島市町庭坂字高湯	12,411	2	0
456	201NK0464	DF5012	福島市町庭坂字高湯	1,017	1	0
457	201NK0465	DF5012	福島市町庭坂字高湯	1,025	1	0
458	201NK0466	DF5012	福島市町庭坂字高湯	4,484	1	0
459	201NK0467	DF5012	福島市町庭坂字高湯	6,904	1	0
460	201NK0468	DF5014	福島市町庭坂字神ノ森	25,183	1	0

	箇所番号	図郭番号	所在地	被害想定 範囲面積 m <sup>2</sup>	人家 戸数	要配慮者 利用施設数
461	201NK0469	DF5021	福島市町庭坂字高湯	1,750	1	0
462	201NK0470	DF5021	福島市町庭坂字高湯	9,521	2	0
463	201NK0471	DF5021	福島市町庭坂字高湯	3,635	1	0
464	201NK0472	DF5022	福島市在庭坂字中ノ堂	560	1	0
465	201NK0473	DF5022	福島市在庭坂字中ノ堂	612	1	0
466	201NK0474	DF5022	福島市在庭坂字金堀沢	4,535	2	0
467	201NK0475	DF5112	福島市在庭坂字清水山	2,460	1	0
468	201NK0476	DF5112	福島市在庭坂字上ノ堂	1,686	1	0
469	201NK0477	DF5112	福島市在庭坂字姥堂	6,502	1	0
470	201NK0478	DF5113	福島市桜本字木通沢	10,516	1	0
471	201NK0479	DF5121	福島市在庭坂字栃清水	13,308	7	0
472	201NK0480	DF5131	福島市桜本字愛宕前	2,819	1	0
473	201NK0481	DF5131	福島市桜本字愛宕前	2,415	1	0
474	201NK0482	DF5132	福島市桜本字白津	6,703	1	0
475	201NK0483	DF5132	福島市桜本字男浪	2,894	1	0
476	201NK0484	DF5132	福島市桜本字男浪	2,280	1	0
477	201NK0485	DF5134	福島市佐原字四萩坂山	3,687	1	0
478	201NK0486	DF5143	福島市佐原字三助	4,936	2	0
479	201NK0487	DF5143	福島市佐原字後大木坂	3,552	1	0
480	201NK0488	DF5412	福島市渡利字三本木入	1,522	1	0
481	201NK0489	DF5412	福島市渡利字三本木入	5,302	4	0
482	201NK0490	DF5412	福島市渡利字仏根	5,194	1	0
483	201NK0491	DF5412	福島市渡利字仏根	5,622	1	0
484	201NK0492	DF5412	福島市渡利字仏根	3,484	3	0
485	201NK0493	DF5412	福島市渡利字仏根	10,740	1	0
486	201NK0494	DF5412	福島市渡利字岩根町	35,378	10	0
487	201NK0495	DF5412	福島市渡利字岩崎町	13,135	9	0
488	201NK0496	DF5412	福島市渡利字山崎	1,698	1	0
489	201NK0497	DF5413	福島市渡利字岩下	43,990	15	0
490	201NK0498	DF5414	福島市渡利字扇田町	3,790	3	0
491	201NK0499	DF5414	福島市渡利字高谷	694	2	0
492	201NK0500	DF5414	福島市渡利字山崎下	3,137	8	0
493	201NK0501	DF5414	福島市渡利字渡利町	13,223	5	0
494	201NK0502	DF5421	福島市渡利字三本木入	7,131	10	0

	箇所番号	図郭番号	所在地	被害想定 範囲面積 m <sup>2</sup>	人家 戸数	要配慮者 利用施設数
495	201NK0503	DF5421	福島市渡利字茶屋	7,582	2	0
496	201NK0504	DF5421	福島市渡利字茶屋	12,800	2	0
497	201NK0505	DF5421	福島市渡利字茶屋	22,610	8	0
498	201NK0506	DF5421	福島市渡利字日向	1,602	1	0
499	201NK0507	DF5421	福島市渡利字坂下	8,891	2	0
500	201NK0508	DF5421	福島市渡利字高谷入	5,375	1	0
501	201NK0509	DF5421	福島市渡利字坂下	13,481	2	0
502	201NK0510	DF5421	福島市渡利字高谷入	2,527	1	0
503	201NK0511	DF5422	福島市山口字女形	10,916	2	0
504	201NK0512	DF5422	福島市渡利字北櫛森	6,280	1	0
505	201NK0513	DF5422	福島市山口字女形	3,141	1	0
506	201NK0514	DF5422	福島市渡利字日向	11,647	1	0
507	201NK0515	DF5422	福島市渡利字長畑	496	1	0
508	201NK0516	DF5422	福島市渡利字長畑	2,678	1	0
509	201NK0517	DF5423	福島市渡利字坂下	5,349	1	0
510	201NK0518	DF5423	福島市渡利字坂下	2,801	1	0
511	201NK0519	DF5423	福島市渡利字高谷	3,796	3	0
512	201NK0520	DF5423	福島市渡利字高谷	29,230	19	0
513	201NK0521	DF5423	福島市渡利字金畑	8,086	4	0
514	201NK0522	DF5423	福島市渡利字下館	7,414	1	0
515	201NK0523	DF5423	福島市渡利字康善寺	1,160	1	0
516	201NK0524	DF5423	福島市渡利字下館	4,223	1	0
517	201NK0525	DF5423	福島市渡利字康善寺	11,736	4	0
518	201NK0526	DF5423	福島市渡利字高倉	3,356	1	0
519	201NK0527	DF5423	福島市渡利字下館	11,804	3	0
520	201NK0528	DF5424	福島市渡利字南櫛森	1,715	1	0
521	201NK0529	DF5424	福島市渡利字鍛冶ノ原	4,252	1	0
522	201NK0530	DF5424	福島市渡利字金山	4,816	1	0
523	201NK0531	DF5431	福島市小倉寺字椿館	576	1	0
524	201NK0532	DF5431	福島市渡利字丸田	1,978	1	0
525	201NK0533	DF5431	福島市小倉寺字大平山	1,351	3	0
526	201NK0534	DF5431	福島市渡利字岩下	2,037	1	0
527	201NK0535	DF5431	福島市渡利字土入	904	1	0
528	201NK0536	DF5431	福島市小倉寺字兜石	1,943	1	0

	箇所番号	図郭番号	所在地	被害想定 範囲面積 m <sup>2</sup>	人家 戸数	要配慮者 利用施設数
529	201NK0537	DF5431	福島市渡利字土入	4,598	1	0
530	201NK0538	DF5431	福島市小倉寺字元屋敷	1,061	1	0
531	201NK0539	DF5431	福島市小倉寺字元屋敷	9,710	2	0
532	201NK0540	DF5431	福島市小倉寺字元屋敷	1,072	1	0
533	201NK0541	DF5431	福島市小倉寺字花塚山	973	1	0
534	201NK0542	DF5431	福島市小倉寺字稻荷山	9,360	10	0
535	201NK0543	DF5431	福島市小倉寺字稻荷山	1,666	2	0
536	201NK0544	DF5431	福島市小倉寺字稻荷山	10,592	15	0
537	201NK0545	DF5431	福島市小倉寺字中ノ内	7,459	11	0
538	201NK0546	DF5432	福島市渡利字金屋敷	4,540	1	0
539	201NK0547	DF5432	福島市渡利字砂沢	2,478	2	0
540	201NK0548	DF5432	福島市渡利字小舟入	7,418	3	0
541	201NK0549	DF5432	福島市渡利字小舟原	4,243	1	0
542	201NK0550	DF5432	福島市渡利字小舟原	4,213	1	0
543	201NK0551	DF5432	福島市渡利字高畑	16,369	14	0
544	201NK0552	DF5432	福島市渡利字高畑	3,880	3	0
545	201NK0553	DF5432	福島市渡利字高畑	2,950	1	0
546	201NK0554	DF5432	福島市渡利字高畑	2,505	1	0
547	201NK0555	DF5433	福島市小倉寺字池ノ作	1,162	1	0
548	201NK0556	DF5433	福島市小倉寺字辻ノ内	1,356	3	0
549	201NK0557	DF5433	福島市小倉寺字池ノ作	3,071	5	0
550	201NK0558	DF5433	福島市小倉寺字池ノ作	794	1	0
551	201NK0559	DF5433	福島市鳥谷野字二ツ石	14,648	10	0
552	201NK0560	DF5433	福島市小倉寺字経塚山	2,140	1	0
553	201NK0561	DF5433	福島市小倉寺字寺坂	3,960	1	0
554	201NK0562	DF5433	福島市小倉寺字寺坂	1,046	1	0
555	201NK0563	DF5433	福島市小倉寺字平場山	5,834	2	0
556	201NK0564	DF5433	福島市小倉寺字平場山	7,394	3	0
557	201NK0565	DF5434	福島市渡利字鳥居沢	8,817	1	0
558	201NK0566	DF5434	福島市小倉寺字寺坂	5,797	1	0
559	201NK0567	DF5434	福島市渡利字絵馬平	4,619	1	0
560	201NK0568	DF5434	福島市小倉寺字寺坂	1,699	1	0
561	201NK0569	DF5434	福島市渡利字絵馬平	3,078	2	0
562	201NK0570	DF5434	福島市渡利字絵馬平	9,841	2	0

	箇所番号	図郭番号	所在地	被害想定 範囲面積 m <sup>2</sup>	人家 戸数	要配慮者 利用施設数
563	201NK0571	DF5434	福島市渡利字絵馬平	624	1	0
564	201NK0572	DF5434	福島市渡利字絵馬平	8,005	4	0
565	201NK0573	DF5434	福島市渡利字絵馬平	1,197	1	0
566	201NK0574	DF5441	福島市渡利字躑躅山	10,395	1	0
567	201NK0575	DF5441	福島市渡利字南十六原	1,837	1	0
568	201NK0576	DF5441	福島市渡利字高倉	6,486	1	0
569	201NK0577	DF5441	福島市渡利字原	4,827	1	0
570	201NK0578	DF5441	福島市渡利字南十六原	4,089	1	0
571	201NK0579	DF5441	福島市渡利字梅久保	3,651	7	0
572	201NK0580	DF5441	福島市渡利字梅久保	1,754	1	0
573	201NK0581	DF5511	福島市山口字中入	1,286	1	0
574	201NK0582	DF5511	福島市山口字中入	5,774	1	0
575	201NK0583	DF5511	福島市山口字行部	2,649	1	0
576	201NK0584	DF5511	福島市山口字行部	8,660	1	0
577	201NK0585	DF5511	福島市山口字庚壇	3,284	1	0
578	201NK0586	DF5511	福島市山口字行部	2,688	1	0
579	201NK0587	DF5511	福島市山口字行部	4,643	1	0
580	201NK0588	DF5511	福島市山口字策森	8,861	1	0
581	201NK0589	DF5511	福島市山口字行部	6,824	1	0
582	201NK0590	DF5511	福島市山口字砥石	11,238	1	0
583	201NK0591	DF5511	福島市山口字平内屋敷	18,055	4	0
584	201NK0592	DF5511	福島市山口字砥石	1,980	1	0
585	201NK0593	DF5511	福島市山口字砥石	14,997	2	0
586	201NK0594	DF5511	福島市山口字平内屋敷	1,574	1	0
587	201NK0595	DF5511	福島市山口字砥石	28,941	6	0
588	201NK0596	DF5512	福島市大波字古戸	2,384	1	0
589	201NK0597	DF5512	福島市大波字菖蒲沢	1,026	1	0
590	201NK0598	DF5512	福島市大波字古戸	9,688	3	0
591	201NK0599	DF5512	福島市大波字熊野山	4,740	2	0
592	201NK0600	DF5512	福島市大波字水戸内	698	1	0
593	201NK0601	DF5512	福島市大波字熊野山	1,153	1	1
594	201NK0602	DF5512	福島市大波字熊野山	4,777	1	1
595	201NK0603	DF5512	福島市大波字水戸内	1,221	1	0
596	201NK0604	DF5512	福島市大波字水戸内	2,387	2	0

	箇所番号	図郭番号	所在地	被害想定 範囲面積 m <sup>2</sup>	人家 戸数	要配慮者 利用施設数
597	201NK0605	DF5512	福島市大波字熊野山	2,434	1	0
598	201NK0606	DF5512	福島市大波字水戸内	1,023	1	0
599	201NK0607	DF5512	福島市大波字戸石	9,884	2	0
600	201NK0608	DF5512	福島市大波字姥ヶ懐	3,347	1	0
601	201NK0609	DF5512	福島市大波字姥ヶ懐	10,431	3	0
602	201NK0610	DF5512	福島市大波字姥ヶ懐	2,160	1	0
603	201NK0611	DF5512	福島市大波字姥ヶ懐	15,771	1	0
604	201NK0612	DF5513	福島市大波字荻久保	966	1	0
605	201NK0613	DF5513	福島市大波字荻久保	2,307	1	0
606	201NK0614	DF5513	福島市山口字板山	7,222	1	0
607	201NK0615	DF5514	福島市大波字土屋場	2,573	1	0
608	201NK0616	DF5514	福島市大波字荻久保入向	5,992	5	0
609	201NK0617	DF5514	福島市大波字荻久保	7,930	1	0
610	201NK0618	DF5521	福島市大波字上屋敷	8,152	4	0
611	201NK0619	DF5521	福島市大波字竹ノ内	6,448	2	0
612	201NK0620	DF5521	福島市大波字古戸	2,293	1	0
613	201NK0621	DF5521	福島市大波字古戸	5,354	1	0
614	201NK0622	DF5521	福島市大波字竹ノ内	5,062	1	0
615	201NK0623	DF5521	福島市大波字古戸	10,452	1	0
616	201NK0624	DF5521	福島市大波字竹ノ内	3,979	1	0
617	201NK0625	DF5521	福島市大波字古戸	5,316	1	0
618	201NK0626	DF5521	福島市大波字竹ノ内	1,770	1	0
619	201NK0627	DF5521	福島市大波字栃久保	3,685	1	0
620	201NK0628	DF5522	福島市大波字平山	4,763	1	0
621	201NK0629	DF5522	福島市大波字若地	1,909	1	0
622	201NK0630	DF5522	福島市大波字若地	6,018	1	0
623	201NK0631	DF5522	福島市大波字若地	808	1	0
624	201NK0632	DF5522	福島市大波字若地	2,600	1	0
625	201NK0633	DF5522	福島市大波字若地	7,290	1	0
626	201NK0634	DF5522	福島市大波字下染屋	7,324	2	0
627	201NK0635	DF5522	福島市大波字下染屋	9,103	2	0
628	201NK0636	DF5522	福島市大波字下染屋	8,217	1	0
629	201NK0637	DF5523	福島市大波字水戸内向	3,667	1	0
630	201NK0638	DF5523	福島市大波字大栢	5,055	2	0

	箇所番号	図郭番号	所在地	被害想定 範囲面積 m <sup>2</sup>	人家 戸数	要配慮者 利用施設数
631	201NK0639	DF5523	福島市大波字水戸内向	4,124	1	0
632	201NK0640	DF5524	福島市大波字大栢	2,733	1	0
633	201NK0641	DF5531	福島市大波字荻久保入	3,937	1	0
634	201NK0642	DF5531	福島市大波字奈良婦	10,973	1	0
635	201NK0643	DF5531	福島市大波字曲々坂	2,266	1	0
636	201NK0644	DF5531	福島市大波字芽久保	3,982	1	0
637	201NK0645	DF5531	福島市大波字芽久保	3,467	1	0
638	201NK0646	DF5531	福島市渡利字七色椒	1,559	1	0
639	201NK0647	DF5531	福島市渡利字十万劫	4,115	1	0
640	201NK0648	DF5531	福島市大波字芽久保	2,714	1	0
641	201NK0649	DF5532	福島市大波字奈良婦	1,033	1	0
642	201NK0650	DF5532	福島市大波字奈良婦	4,081	1	0
643	201NK0651	DF5532	福島市大波字曲々坂	7,044	2	0
644	201NK0652	DF5532	福島市大波字曲々坂	886	1	0
645	201NK0653	DF5532	福島市大波字高森	2,839	1	0
646	201NK0654	DF5532	福島市大波字一里壇入	5,029	1	0
647	201NK0655	DF5532	福島市大波字一里壇入	5,075	1	0
648	201NK0656	DF5532	福島市大波字一里壇入	3,706	1	0
649	201NK0657	DF5533	福島市大波字八才子	13,394	2	0
650	201NK0658	DF5533	福島市大波字八才子	5,975	1	0
651	201NK0659	DF5533	福島市大波字八才子	3,741	1	0
652	201NK0660	DF5533	福島市渡利字百枚田	4,686	1	0
653	201NK0661	DF5534	福島市大波字一里壇入	1,435	1	0
654	201NK0662	DF5534	福島市大波字一里壇入	7,936	1	0
655	201NK0663	DF5534	福島市大波字高森	1,332	1	0
656	201NK0664	DF5534	福島市大波字高森	1,495	1	0
657	201NK0665	DF5534	福島市大波字一里壇	13,914	4	0
658	201NK0666	DF5534	福島市大波字一里壇	1,107	1	0
659	201NK0667	DF5534	福島市大波字久保	1,441	1	0
660	201NK0668	DF5534	福島市大波字一里壇	1,573	1	0
661	201NK0669	DF5534	福島市大波字高森	2,395	1	0
662	201NK0670	DF5534	福島市大波字久保	13,749	3	0
663	201NK0671	DF5534	福島市大波字高森	7,089	1	0
664	201NK0672	DF5534	福島市大波字高森	14,458	2	0

	箇所番号	図郭番号	所在地	被害想定 範囲面積 m <sup>2</sup>	人家 戸数	要配慮者 利用施設数
665	201NK0673	DF5534	福島市大波字高森	732	1	0
666	201NK0674	DF5534	福島市大波字高森	725	1	0
667	201NK0675	DF5534	福島市大波字小畑沢	3,996	1	0
668	201NK0676	DF5534	福島市大波字小畑沢	2,473	1	0
669	201NK0677	DF5534	福島市大波字小畑沢	2,679	1	0
670	201NK0678	DF5534	福島市大波字小畑沢	4,158	1	0
671	201NK0679	DF5534	福島市大波字小畑沢山	4,124	1	0
672	201NK0680	DF5534	福島市大波字小畑沢	7,165	1	0
673	201NK0681	DF5534	福島市大波字小畑沢	2,629	1	0
674	201NK0682	DF5541	福島市大波字当下	10,012	1	0
675	201NK0683	DF5541	福島市大波字当下	8,492	1	0
676	201NK0684	DF5541	福島市大波字当下	8,872	1	0
677	201NK0685	DF5541	福島市大波字当下	12,302	2	0
678	201NK0686	DF5541	福島市大波字中田	13,329	4	0
679	201NK0687	DF5541	福島市大波字中田	9,860	3	0
680	201NK0688	DF5541	福島市大波字中田	7,261	1	0
681	201NK0689	DF5543	福島市大波字荻田	6,374	1	0
682	201NK0690	DF5543	福島市大波字荻田	6,546	1	0
683	201NK0691	DF5543	福島市大波字台田	11,625	1	0
684	201NK0692	DF6043	福島市佐原字竹ノ森	4,929	1	0
685	201NK0693	DF6043	福島市佐原字竹ノ森	4,980	1	0
686	201NK0694	DF6112	福島市佐原字寺前	3,709	1	0
687	201NK0695	DF6112	福島市佐原字寺前	1,687	1	0
688	201NK0696	DF6112	福島市佐原字寺前	1,104	1	0
689	201NK0697	DF6114	福島市佐原字東久保	2,145	1	0
690	201NK0698	DF6114	福島市佐原字入不動	5,835	1	0
691	201NK0699	DF6114	福島市佐原字入不動	2,056	1	0
692	201NK0700	DF6114	福島市佐原字入不動	7,904	1	0
693	201NK0701	DF6132	福島市佐原字竹ノ森	2,307	1	0
694	201NK0702	DF6132	福島市佐原字竹ノ森	3,332	1	0
695	201NK0703	DF6133	福島市佐原字竹ノ森	7,039	1	0
696	201NK0704	DF6134	福島市佐原字西手城森	3,880	4	0
697	201NK0705	DF6134	福島市佐原字西手城森	2,771	1	0
698	201NK0706	DF6134	福島市佐原字滝山	4,041	1	0

	箇所番号	図郭番号	所在地	被害想定 範囲面積 m <sup>2</sup>	人家 戸数	要配慮者 利用施設数
699	201NK0707	DF6143	福島市荒井字地蔵原	9,088	1	0
700	201NK0709	DF6144	福島市荒井字横塚	8,811	1	0
701	201NK0710	DF6144	福島市荒井字横塚	680	1	0
702	201NK0711	DF6144	福島市荒井字横塚	5,247	3	0
703	201NK0712	DF6144	福島市荒井字横塚	422	1	0
704	201NK0713	DF6144	福島市荒井字横塚	7,015	1	0
705	201NK0714	DF6221	福島市上鳥渡字山王	15,880	2	0
706	201NK0715	DF6221	福島市上鳥渡字山王	7,542	4	0
707	201NK0716	DF6221	福島市上鳥渡字しのぶ台	22,771	12	0
708	201NK0717	DF6221	福島市上鳥渡字山王	1,005	1	0
709	201NK0718	DF6221	福島市上鳥渡字向山	16,079	3	1
710	201NK0719	DF6221	福島市上鳥渡字しのぶ台	5,935	9	0
711	201NK0720	DF6222	福島市下鳥渡字寺東	861	1	0
712	201NK0721	DF6222	福島市下鳥渡字石子後	6,602	2	0
713	201NK0722	DF6223	福島市上鳥渡字しのぶ台	3,666	3	0
714	201NK0723	DF6223	福島市上鳥渡字永作	9,234	2	0
715	201NK0724	DF6223	福島市上鳥渡字永作	7,508	2	0
716	201NK0725	DF6223	福島市上鳥渡字しのぶ台	6,504	10	0
717	201NK0726	DF6223	福島市上鳥渡字しのぶ台	10,648	8	0
718	201NK0727	DF6224	福島市上鳥渡字永作	1,809	1	0
719	201NK0728	DF6224	福島市上鳥渡字永作	24,311	4	0
720	201NK0729	DF6224	福島市上鳥渡字吹上	7,803	1	0
721	201NK0730	DF6224	福島市山田字金坪	11,245	4	0
722	201NK0731	DF6233	福島市荒井字下七ツ森	11,372	1	0
723	201NK0732	DF6233	福島市荒井字横塚	1,477	3	0
724	201NK0733	DF6234	福島市山田字赤仁井田	2,784	1	0
725	201NK0734	DF6241	福島市上鳥渡字堤下	2,241	1	0
726	201NK0735	DF6241	福島市山田字麦ヶ入	5,327	2	0
727	201NK0736	DF6241	福島市山田字高野坂	9,087	6	0
728	201NK0737	DF6241	福島市山田字麦ヶ入	2,945	1	0
729	201NK0738	DF6241	福島市山田字上山田	11,924	2	0
730	201NK0739	DF6242	福島市山田字台	857	1	0
731	201NK0740	DF6242	福島市山田字沼ノ下	6,075	1	0
732	201NK0741	DF6242	福島市山田字山ノ田	4,822	1	0

	箇所番号	図郭番号	所在地	被害想定 範囲面積 m <sup>2</sup>	人家 戸数	要配慮者 利用施設数
733	201NK0742	DF6242	福島市山田字高才	4,218	2	0
734	201NK0743	DF6242	福島市山田字高才	704	1	0
735	201NK0744	DF6242	福島市山田字高才	5,953	1	0
736	201NK0745	DF6242	福島市山田字七曲	3,030	1	0
737	201NK0746	DF6242	福島市山田字七曲	9,281	1	0
738	201NK0747	DF6243	福島市山田字蛇口	9,271	1	0
739	201NK0748	DF6243	福島市山田字蛇音山	3,227	1	0
740	201NK0749	DF6243	福島市山田字蛇音山	8,950	1	0
741	201NK0750	DF6243	福島市山田字音坊	2,883	1	0
742	201NK0751	DF6243	福島市山田字音坊	3,690	1	0
743	201NK0752	DF6243	福島市山田字音坊	6,573	1	0
744	201NK0753	DF6243	福島市山田字割石	5,156	2	0
745	201NK0754	DF6244	福島市小田字天沼	9,022	4	0
746	201NK0755	DF6244	福島市山田字手代森	4,516	1	0
747	201NK0756	DF6244	福島市小田字大久保瀬戸	3,202	2	0
748	201NK0757	DF6244	福島市山田字森山	1,600	1	0
749	201NK0758	DF6244	福島市小田字西窪	2,251	1	0
750	201NK0759	DF6311	福島市大森字腰巻	7,918	1	0
751	201NK0760	DF6311	福島市大森字竹ノ内前	2,701	1	0
752	201NK0761	DF6313	福島市山田字芋渚	3,071	1	0
753	201NK0762	DF6313	福島市山田字芋渚	730	1	0
754	201NK0763	DF6313	福島市山田字長者窪	2,585	2	0
755	201NK0764	DF6313	福島市山田字田中	1,319	1	0
756	201NK0765	DF6321	福島市太平寺字沖高	1,794	1	0
757	201NK0766	DF6321	福島市永井川字宮ノ下	1,646	2	0
758	201NK0767	DF6323	福島市永井川字西光寺	1,954	2	0
759	201NK0768	DF6324	福島市伏拝字清水内	1,521	1	0
760	201NK0769	DF6324	福島市黒岩字沼ノ上	3,951	2	0
761	201NK0770	DF6324	福島市伏拝字羽山岳	602	1	0
762	201NK0771	DF6324	福島市伏拝字行人脇	888	2	0
763	201NK0772	DF6324	福島市伏拝字行人脇	1,304	2	0
764	201NK0773	DF6324	福島市伏拝字行人脇	1,030	1	0
765	201NK0774	DF6324	福島市黒岩字諏訪山	4,614	1	0
766	201NK0775	DF6324	福島市黒岩字諏訪山	2,515	1	0

	箇所番号	図郭番号	所在地	被害想定 範囲面積 m <sup>2</sup>	人家 戸数	要配慮者 利用施設数
767	201NK0776	DF6324	福島市伏拝字行人脇	2,756	2	0
768	201NK0777	DF6324	福島市伏拝字行人森	6,787	4	0
769	201NK0778	DF6324	福島市伏拝字山合	1,567	1	0
770	201NK0779	DF6324	福島市伏拝字沼ノ上	2,684	3	0
771	201NK0780	DF6324	福島市伏拝字大日向	3,041	1	0
772	201NK0781	DF6324	福島市永井川字東山	587	1	0
773	201NK0782	DF6324	福島市伏拝字稲荷森	6,760	1	0
774	201NK0783	DF6324	福島市伏拝字沼ノ上	1,087	2	0
775	201NK0784	DF6331	福島市小田字正夫田	4,298	1	0
776	201NK0785	DF6331	福島市小田字正夫田	4,039	1	0
777	201NK0786	DF6342	福島市伏拝字沼ノ上	27,228	5	1
778	201NK0787	DF6342	福島市伏拝字西	803	1	0
779	201NK0788	DF6342	福島市伏拝字沼ノ上	4,124	11	0
780	201NK0789	DF6342	福島市伏拝字西	5,823	2	0
781	201NK0790	DF6342	福島市伏拝字沼ノ上	3,433	1	0
782	201NK0791	DF6342	福島市伏拝字沼ノ上	2,468	1	0
783	201NK0792	DF6342	福島市平石字原高屋	7,908	2	0
784	201NK0793	DF6342	福島市伏拝字沼ノ上	1,965	1	1
785	201NK0794	DF6342	福島市清水町字北谷地	12,870	5	0
786	201NK0795	DF6344	福島市蓬萊町1丁目	3,156	2	0
787	201NK0796	DF6344	福島市蓬萊町1丁目	3,650	1	0
788	201NK0797	DF6411	福島市小倉寺字美濃輪	2,164	1	0
789	201NK0798	DF6411	福島市南向台2丁目	4,785	6	0
790	201NK0799	DF6411	福島市黒岩字戸ノ内	7,900	4	0
791	201NK0800	DF6411	福島市小倉寺字稲場	10,243	2	0
792	201NK0801	DF6411	福島市小倉寺字高畑	3,559	1	0
793	201NK0802	DF6411	福島市南向台1丁目	21,191	1	0
794	201NK0803	DF6411	福島市黒岩字上ノ町	5,339	2	0
795	201NK0804	DF6411	福島市黒岩字上ノ町	2,394	1	0
796	201NK0805	DF6411	福島市黒岩字宮ノ下	5,579	2	0
797	201NK0806	DF6412	福島市南向台2丁目	8,266	4	0
798	201NK0807	DF6412	福島市南向台2丁目	9,218	5	0
799	201NK0808	DF6412	福島市渡利字絵馬平	5,536	2	0
800	201NK0809	DF6412	福島市渡利字絵馬平	1,992	1	0

	箇所番号	図郭番号	所在地	被害想定 範囲面積 m <sup>2</sup>	人家 戸数	要配慮者 利用施設数
801	201NK0810	DF6412	福島市南向台3丁目	11,041	1	0
802	201NK0811	DF6412	福島市南向台2丁目	7,972	2	0
803	201NK0812	DF6412	福島市南向台2丁目	2,087	1	0
804	201NK0813	DF6412	福島市渡利字上岩谷	5,295	4	0
805	201NK0814	DF6412	福島市渡利字前河原	7,904	3	0
806	201NK0815	DF6412	福島市渡利字上岩谷	3,192	2	0
807	201NK0816	DF6412	福島市渡利字下岩谷	5,408	1	0
808	201NK0817	DF6413	福島市黒岩字上/町	2,029	1	0
809	201NK0818	DF6413	福島市黒岩字上/町	14,623	1	0
810	201NK0819	DF6413	福島市南向台1丁目	24,906	1	0
811	201NK0820	DF6413	福島市南向台1丁目	949	2	0
812	201NK0821	DF6413	福島市南向台1丁目	19,209	2	0
813	201NK0822	DF6413	福島市南向台1丁目	2,449	4	0
814	201NK0823	DF6413	福島市小倉寺字山神前	5,068	2	0
815	201NK0824	DF6413	福島市南向台1丁目	17,522	3	0
816	201NK0825	DF6413	福島市小倉寺字高畑	1,634	1	0
817	201NK0826	DF6414	福島市渡利字前河原	20,986	5	0
818	201NK0827	DF6414	福島市南向台2丁目	19,659	1	0
819	201NK0828	DF6414	福島市黒岩字小原	1,216	1	0
820	201NK0829	DF6421	福島市渡利字絵馬平	2,044	1	0
821	201NK0830	DF6421	福島市渡利字割石作	5,150	3	0
822	201NK0831	DF6421	福島市渡利字割石作	9,957	3	0
823	201NK0832	DF6421	福島市渡利字岩道坂	6,766	1	0
824	201NK0833	DF6421	福島市渡利字割石作	7,370	1	0
825	201NK0834	DF6421	福島市渡利字割石作	2,921	1	0
826	201NK0835	DF6421	福島市渡利字藪下	886	1	0
827	201NK0836	DF6421	福島市渡利字中山	1,821	1	0
828	201NK0837	DF6421	福島市渡利字割石作	3,233	2	0
829	201NK0838	DF6422	福島市渡利字萩平	3,888	1	0
830	201NK0839	DF6422	福島市渡利字程前	5,646	1	0
831	201NK0840	DF6422	福島市渡利字程前	10,761	1	0
832	201NK0841	DF6422	福島市渡利字高平	1,598	1	0
833	201NK0842	DF6423	福島市渡利字中山	2,192	1	0
834	201NK0843	DF6423	福島市渡利字上岩谷	6,253	2	0

	箇所番号	図郭番号	所在地	被害想定 範囲面積 m <sup>2</sup>	人家 戸数	要配慮者 利用施設数
835	201NK0844	DF6423	福島市渡利字石垣	886	1	0
836	201NK0845	DF6423	福島市渡利字白巻	3,478	1	0
837	201NK0846	DF6423	福島市渡利字上岩谷	942	1	0
838	201NK0847	DF6423	福島市渡利字白巻	962	1	0
839	201NK0848	DF6423	福島市渡利字白巻	9,567	1	0
840	201NK0849	DF6423	福島市渡利字藪下	2,005	1	0
841	201NK0850	DF6423	福島市渡利字愛宕下	3,965	1	0
842	201NK0851	DF6423	福島市渡利字上岩谷	13,668	1	0
843	201NK0852	DF6423	福島市渡利字藪下	18,596	6	0
844	201NK0853	DF6423	福島市渡利字稲場	3,897	1	0
845	201NK0854	DF6423	福島市渡利字稲場	2,992	1	0
846	201NK0855	DF6423	福島市渡利字稲場	2,994	1	0
847	201NK0856	DF6423	福島市渡利字新田	12,484	1	0
848	201NK0857	DF6423	福島市渡利字新田	1,820	1	0
849	201NK0858	DF6423	福島市渡利字新田	16,814	1	0
850	201NK0859	DF6423	福島市渡利字鉢森	11,296	1	0
851	201NK0860	DF6423	福島市渡利字金仏	8,086	1	0
852	201NK0861	DF6423	福島市渡利字新田	2,382	1	0
853	201NK0862	DF6424	福島市渡利字愛宕下	8,685	2	0
854	201NK0863	DF6424	福島市渡利字愛宕山	9,975	1	0
855	201NK0864	DF6431	福島市黒岩字弥生	4,835	5	0
856	201NK0865	DF6431	福島市伏拝字沼ノ上	5,932	9	0
857	201NK0866	DF6431	福島市田沢字桜台	6,724	1	0
858	201NK0867	DF6431	福島市伏拝字南六角	2,384	1	0
859	201NK0868	DF6433	福島市田沢字桜台	5,882	4	0
860	201NK0869	DF6433	福島市清水町字広窪	949	2	0
861	201NK0870	DF6433	福島市清水町字広窪	3,390	1	0
862	201NK0871	DF6433	福島市清水町字広窪	2,049	2	0
863	201NK0872	DF6433	福島市田沢字手代森	1,929	1	0
864	201NK0873	DF6433	福島市田沢字桜台	1,600	3	0
865	201NK0874	DF6433	福島市田沢字沼ノ上	1,000	1	0
866	201NK0875	DF6433	福島市田沢字木曾内	308	1	0
867	201NK0876	DF6433	福島市田沢字木曾内	2,238	1	0
868	201NK0877	DF6433	福島市田沢字木曾内	1,211	2	0

	箇所番号	図郭番号	所在地	被害想定 範囲面積 m <sup>2</sup>	人家 戸数	要配慮者 利用施設数
869	201NK0878	DF6433	福島市田沢字神ノ前	1,316	1	0
870	201NK0879	DF6433	福島市蓬莱町3丁目	4,230	1	1
871	201NK0880	DF6434	福島市田沢字姥懐	2,203	1	0
872	201NK0881	DF6434	福島市田沢字姥懐	1,089	1	0
873	201NK0882	DF6434	福島市田沢字松本	5,751	2	0
874	201NK0883	DF6434	福島市蓬莱町3丁目	5,575	1	0
875	201NK0884	DF6442	福島市渡利字北唐沢	4,812	1	0
876	201NK0885	DF6443	福島市田沢字入	6,133	1	1
877	201NK0886	DF6443	福島市田沢字入	3,510	1	1
878	201NK0887	DF6444	福島市立子山字甚念坊山	4,891	1	0
879	201NK0888	DF6444	福島市立子山字甚念坊山	7,238	1	0
880	201NK0889	DF6444	福島市立子山字大沢	4,045	1	0
881	201NK0890	DF6444	福島市立子山字大沢	11,110	2	0
882	201NK0891	DF6444	福島市立子山字甚念坊山	7,376	1	0
883	201NK0892	DF6444	福島市立子山字甚念坊山	6,147	3	0
884	201NK0893	DF6444	福島市立子山字甚念坊山	5,455	1	0
885	201NK0894	DF6444	福島市立子山字甚念坊山	10,959	1	0
886	201NK0895	DF6444	福島市立子山字葎田	17,199	2	0
887	201NK0896	DF6444	福島市立子山字高野山	619	1	0
888	201NK0897	DF6444	福島市立子山字甚念坊山	4,500	1	0
889	201NK0898	DF6444	福島市立子山字甚念坊山	7,862	1	0
890	201NK0899	DF6511	福島市立子山字三牧長	4,728	2	0
891	201NK0900	DF6511	福島市立子山字三牧長	7,336	2	0
892	201NK0901	DF6511	福島市渡利字畑小屋	7,066	2	0
893	201NK0902	DF6511	福島市立子山字三牧長	4,476	2	0
894	201NK0903	DF6511	福島市立子山字三牧長	16,817	3	0
895	201NK0904	DF6511	福島市渡利字畑小屋	7,413	2	0
896	201NK0905	DF6511	福島市立子山字三牧長	3,046	1	0
897	201NK0906	DF6512	福島市大波字岡谷地	1,921	1	0
898	201NK0907	DF6512	福島市大波字小畑沢山	10,962	1	0
899	201NK0908	DF6512	福島市大波字反田	2,065	1	0
900	201NK0909	DF6512	福島市大波字岡谷地	6,275	1	0
901	201NK0910	DF6512	福島市大波字小畑沢山	1,453	1	0
902	201NK0911	DF6512	福島市大波字笈ノ森	7,976	1	0

	箇所番号	図郭番号	所在地	被害想定 範囲面積 m <sup>2</sup>	人家 戸数	要配慮者 利用施設数
903	201NK0912	DF6512	福島市大波字反田	2,610	1	0
904	201NK0913	DF6512	福島市大波字与五郎	8,863	1	0
905	201NK0914	DF6512	福島市大波字新田入	23,745	1	0
906	201NK0915	DF6513	福島市立子山字三牧長	1,582	2	0
907	201NK0916	DF6513	福島市立子山字兎平	4,305	1	0
908	201NK0917	DF6513	福島市立子山字畑/高屋	1,262	1	0
909	201NK0918	DF6513	福島市渡利字畑小屋	5,166	1	0
910	201NK0919	DF6513	福島市立子山字畑/高屋	8,943	1	0
911	201NK0920	DF6513	福島市立子山字畑/高屋	3,068	1	0
912	201NK0921	DF6513	福島市立子山字大岩	4,656	2	0
913	201NK0922	DF6514	福島市大波字与五郎	5,546	1	0
914	201NK0923	DF6514	福島市大波字新田入山	10,656	1	0
915	201NK0924	DF6521	福島市大波字台田	5,600	1	0
916	201NK0925	DF6521	福島市大波字塩/平	15,782	3	0
917	201NK0926	DF6521	福島市大波字塩/平山	5,390	1	0
918	201NK0927	DF6521	福島市大波字塩/平	465	1	0
919	201NK0928	DF6521	福島市大波字塩/平山	998	1	0
920	201NK0929	DF6521	福島市大波字塩/平	10,408	1	0
921	201NK0930	DF6521	福島市大波字塩/平山	12,586	1	0
922	201NK0931	DF6523	福島市大波字塩/平	1,877	1	0
923	201NK0932	DF6523	福島市大波字塩/平	3,525	1	0
924	201NK0933	DF6523	福島市大波字塩/平	6,817	1	0
925	201NK0934	DF6532	福島市飯野町青木字仲塚峠	2,904	1	0
926	201NK0935	DF6533	福島市立子山字墓所前	583	1	0
927	201NK0936	DF6533	福島市立子山字墓所前	3,048	1	0
928	201NK0937	DF6533	福島市立子山字墓所前	3,261	1	0
929	201NK0938	DF6541	福島市飯野町青木字峠/作	2,945	1	0
930	201NK0939	DF6541	福島市飯野町青木字峠/作	3,465	1	0
931	201NK0940	DF6541	福島市飯野町青木字峠/作	8,091	1	0
932	201NK0941	DF6541	福島市飯野町青木字峠/作	487	1	0
933	201NK0942	DF6541	福島市飯野町青木字石高	2,293	1	0
934	201NK0943	DF6543	福島市飯野町青木字石高	2,381	1	0
935	201NK0944	DF6543	福島市飯野町青木字石高	2,547	1	0
936	201NK0945	DF6543	福島市飯野町青木字石高	1,822	1	0

	箇所番号	図郭番号	所在地	被害想定 範囲面積 m <sup>2</sup>	人家 戸数	要配慮者 利用施設数
937	201NK0946	DF7022	福島市土湯温泉町字日向	1,433	1	0
938	201NK0947	DF7042	福島市土湯温泉町字見附	5,194	1	0
939	201NK0948	DF7042	福島市土湯温泉町字悪戸尻	14,723	1	0
940	201NK0949	DF7042	福島市土湯温泉町字見附	7,136	1	0
941	201NK0950	DF7042	福島市土湯温泉町字杉ノ下	3,226	2	0
942	201NK0951	DF7042	福島市土湯温泉町字油畑	10,922	1	0
943	201NK0952	DF7042	福島市土湯温泉町字見附	1,119	1	0
944	201NK0953	DF7042	福島市土湯温泉町字悪戸尻	10,290	7	0
945	201NK0954	DF7042	福島市土湯温泉町字下ノ町	8,403	2	1
946	201NK0955	DF7042	福島市土湯温泉町字杉ノ下	13,315	6	0
947	201NK0956	DF7042	福島市土湯温泉町字油畑	1,581	1	0
948	201NK0957	DF7042	福島市土湯温泉町字杉ノ下	31,088	19	0
949	201NK0958	DF7042	福島市土湯温泉町字油畑	1,226	1	0
950	201NK0959	DF7042	福島市土湯温泉町字坂ノ上	11,565	4	1
951	201NK0960	DF7042	福島市土湯温泉町字杉ノ下	1,757	3	0
952	201NK0961	DF7042	福島市土湯温泉町字上ノ町	2,774	8	0
953	201NK0962	DF7043	福島市土湯温泉町字下隠台	3,122	2	0
954	201NK0965	DF7044	福島市土湯温泉町字坂ノ上	5,692	1	1
955	201NK0966	DF7044	福島市土湯温泉町字上ノ町	17,643	9	0
956	201NK0967	DF7044	福島市土湯温泉町字油畑	16,969	1	0
957	201NK0968	DF7044	福島市土湯温泉町字油畑	10,853	1	0
958	201NK0969	DF7111	福島市土湯温泉町字日向	860	1	0
959	201NK0970	DF7111	福島市土湯温泉町字日向	4,964	1	0
960	201NK0971	DF7112	福島市荒井字地蔵原	8,957	1	0
961	201NK0972	DF7121	福島市荒井字横塚	11,088	1	0
962	201NK0973	DF7121	福島市荒井字横塚	3,443	1	0
963	201NK0974	DF7121	福島市荒井字横塚	11,764	2	0
964	201NK0975	DF7122	福島市荒井字横塚	8,209	2	0
965	201NK0976	DF7131	福島市土湯温泉町字天沼	15,648	1	0
966	201NK0977	DF7131	福島市土湯温泉町字天沼	3,290	1	0
967	201NK0978	DF7133	福島市土湯温泉町字横道	4,567	1	0
968	201NK0979	DF7134	福島市松川町水原字室沢	4,015	1	0
969	201NK0980	DF7211	福島市山田字北焼野	6,591	1	0
970	201NK0981	DF7212	福島市山田字赤仁井田	13,537	1	0

	箇所番号	図郭番号	所在地	被害想定 範囲面積 m <sup>2</sup>	人家 戸数	要配慮者 利用施設数
971	201NK0982	DF7212	福島市山田字北焼野	5,107	1	0
972	201NK0983	DF7212	福島市山田字北焼野	727	1	0
973	201NK0984	DF7221	福島市山田字割石	17,504	3	0
974	201NK0985	DF7221	福島市山田字割石	8,487	1	0
975	201NK0986	DF7221	福島市小田字高森山	5,859	1	0
976	201NK0987	DF7221	福島市小田字北内山	2,645	1	0
977	201NK0988	DF7221	福島市小田字北内山	7,041	1	0
978	201NK0989	DF7221	福島市小田字北内山	7,547	1	0
979	201NK0990	DF7221	福島市小田字滝ノ入	12,998	1	0
980	201NK0991	DF7222	福島市小田字高森山	3,156	1	0
981	201NK0992	DF7222	福島市小田字高森山	5,768	2	0
982	201NK0993	DF7222	福島市小田字高森山	1,555	1	0
983	201NK0994	DF7222	福島市小田字北内山	4,435	1	0
984	201NK0995	DF7222	福島市小田字山ノ在家	3,835	1	0
985	201NK0996	DF7222	福島市小田字大石	4,080	1	0
986	201NK0997	DF7222	福島市小田字日向	942	1	0
987	201NK0998	DF7222	福島市小田字遅沢入	15,946	7	0
988	201NK0999	DF7222	福島市小田字遅沢入	5,298	2	0
989	201NK1000	DF7223	福島市小田字滝ノ入	4,906	1	0
990	201NK1001	DF7223	福島市小田字仲ノ内平	11,897	1	0
991	201NK1002	DF7224	福島市小田字日向	3,941	1	0
992	201NK1003	DF7224	福島市小田字遅沢入	13,801	13	0
993	201NK1004	DF7224	福島市小田字遅沢瀬戸	953	1	0
994	201NK1005	DF7224	福島市小田字遅沢東	2,833	1	0
995	201NK1006	DF7224	福島市小田字遅沢入	19,306	9	0
996	201NK1007	DF7224	福島市小田字南内山	16,259	7	0
997	201NK1008	DF7224	福島市小田字遅沢入	1,414	1	0
998	201NK1009	DF7224	福島市小田字南内山	5,594	1	0
999	201NK1010	DF7224	福島市小田字遅沢入	1,467	3	0
1000	201NK1011	DF7224	福島市小田字遅沢入	5,872	3	0
1001	201NK1012	DF7224	福島市小田字南内山	7,929	1	0
1002	201NK1013	DF7224	福島市小田字遅沢入	1,220	2	0
1003	201NK1014	DF7224	福島市小田字遅沢入	8,737	8	0
1004	201NK1015	DF7241	福島市小田字安坂山	8,661	1	0

	箇所番号	図郭番号	所在地	被害想定 範囲面積 m <sup>2</sup>	人家 戸数	要配慮者 利用施設数
1005	201NK1016	DF7242	福島市小田字南内山	5,505	1	0
1006	201NK1017	DF7242	福島市平石字古屋敷	1,440	1	0
1007	201NK1018	DF7242	福島市小田字南内山	1,334	1	0
1008	201NK1019	DF7242	福島市小田字南内山	5,347	1	0
1009	201NK1020	DF7242	福島市平石字新田	985	1	0
1010	201NK1021	DF7311	福島市小田字位作山	1,809	1	0
1011	201NK1022	DF7322	福島市清水町字南裏	2,879	2	0
1012	201NK1023	DF7324	福島市松川町浅川字若宮	3,070	2	0
1013	201NK1024	DF7324	福島市松川町浅川字峯道	1,810	1	0
1014	201NK1025	DF7333	福島市松川町関谷字北瓦	1,805	1	0
1015	201NK1026	DF7334	福島市松川町関谷字下原	1,245	1	0
1016	201NK1027	DF7341	福島市金谷川	1,083	1	0
1017	201NK1028	DF7341	福島市松川町関谷字大窪	2,192	3	0
1018	201NK1029	DF7342	福島市松川町浅川字峯道	1,584	1	0
1019	201NK1030	DF7342	福島市松川町浅川字柵山	218	1	0
1020	201NK1031	DF7342	福島市金谷川	1,090	1	0
1021	201NK1032	DF7343	福島市松川町関谷字台	2,187	1	0
1022	201NK1033	DF7343	福島市松川町関谷字横谷地	2,005	1	0
1023	201NK1034	DF7343	福島市松川町関谷字関谷	2,793	1	0
1024	201NK1035	DF7344	福島市松川町浅川字笠松	1,494	1	0
1025	201NK1036	DF7412	福島市蓬莱町4丁目	4,738	1	0
1026	201NK1037	DF7412	福島市田沢字石内	2,592	1	0
1027	201NK1038	DF7412	福島市蓬莱町4丁目	9,345	8	0
1028	201NK1039	DF7412	福島市蓬莱町4丁目	9,047	17	0
1029	201NK1040	DF7412	福島市田沢字山ノ内	616	1	0
1030	201NK1041	DF7412	福島市蓬莱町8丁目	9,014	8	0
1031	201NK1042	DF7413	福島市蓬莱町2丁目	4,058	3	0
1032	201NK1043	DF7414	福島市田沢字荻ノ草	2,830	1	0
1033	201NK1044	DF7421	福島市立子山字大滝	9,638	1	0
1034	201NK1045	DF7421	福島市立子山字大滝	13,856	1	0
1035	201NK1046	DF7421	福島市立子山字大滝	8,716	1	0
1036	201NK1047	DF7422	福島市立子山字金井作	1,744	1	0
1037	201NK1048	DF7422	福島市立子山字疣石山	11,208	6	0
1038	201NK1049	DF7422	福島市立子山字金井作	3,296	1	0

	箇所番号	図郭番号	所在地	被害想定 範囲面積 m <sup>2</sup>	人家 戸数	要配慮者 利用施設数
1039	201NK1050	DF7422	福島市立子山字疣石山	9,162	6	0
1040	201NK1051	DF7423	福島市田沢字御堂内	2,021	1	0
1041	201NK1052	DF7423	福島市立子山字若ノ内	5,771	1	0
1042	201NK1053	DF7423	福島市田沢字御堂内	954	1	0
1043	201NK1054	DF7423	福島市田沢字沢尻	4,391	1	0
1044	201NK1055	DF7423	福島市田沢字沢尻	4,159	1	0
1045	201NK1056	DF7423	福島市立子山字薬研沢	1,507	1	0
1046	201NK1060	DF7424	福島市立子山字若ノ内	1,084	1	0
1047	201NK1061	DF7424	福島市立子山字若ノ内	3,844	1	0
1048	201NK1062	DF7424	福島市立子山字空窪	3,902	1	0
1049	201NK1063	DF7424	福島市立子山字京沢	4,803	1	0
1050	201NK1064	DF7424	福島市立子山字京沢山	975	1	0
1051	201NK1065	DF7424	福島市立子山字長坂	4,308	1	0
1052	201NK1066	DF7424	福島市立子山字長坂	6,032	1	0
1053	201NK1067	DF7424	福島市立子山字西ノ平	2,170	1	0
1054	201NK1068	DF7431	福島市松川町浅川字宮本	1,734	2	0
1055	201NK1069	DF7432	福島市松川町浅川字東貝松	8,960	1	0
1056	201NK1070	DF7432	福島市松川町金沢字松竹作	9,398	1	0
1057	201NK1071	DF7432	福島市松川町浅川字蒲平	2,137	1	0
1058	201NK1072	DF7432	福島市松川町浅川字堰場	3,741	1	0
1059	201NK1073	DF7432	福島市松川町浅川字堰場	533	1	0
1060	201NK1074	DF7432	福島市松川町金沢字不動山	2,151	1	0
1061	201NK1075	DF7434	福島市松川町金沢字熊ノ浦	761	1	0
1062	201NK1076	DF7441	福島市松川町浅川字中沢前	12,442	1	0
1063	201NK1077	DF7441	福島市松川町浅川字中沢前	18,210	2	0
1064	201NK1078	DF7441	福島市松川町金沢字松竹作	3,364	1	0
1065	201NK1079	DF7442	福島市立子山字西ノ平	8,798	1	0
1066	201NK1080	DF7442	福島市立子山字西ノ平	2,909	1	0
1067	201NK1081	DF7442	福島市立子山字春田	1,443	1	0
1068	201NK1082	DF7442	福島市立子山字春田	857	1	0
1069	201NK1083	DF7442	福島市立子山字東西向	2,647	1	0
1070	201NK1084	DF7442	福島市立子山字上館	5,691	1	0
1071	201NK1085	DF7442	福島市立子山字才ノ神	1,145	2	0
1072	201NK1086	DF7442	福島市立子山字栃窪	1,247	1	0

	箇所番号	図郭番号	所在地	被害想定 範囲面積 m <sup>2</sup>	人家 戸数	要配慮者 利用施設数
1073	201NK1087	DF7442	福島市立子山字北浦	4,435	1	1
1074	201NK1088	DF7443	福島市松川町金沢字大貝	2,128	1	0
1075	201NK1089	DF7443	福島市松川町金沢字大壇	3,738	1	0
1076	201NK1090	DF7443	福島市松川町金沢字阿弥陀前	547	1	0
1077	201NK1091	DF7444	福島市立子山字北浦	910	1	1
1078	201NK1092	DF7444	福島市立子山字北浦	918	2	1
1079	201NK1093	DF7444	福島市立子山字北浦	1,986	1	0
1080	201NK1094	DF7444	福島市立子山字上御代手	2,812	1	0
1081	201NK1095	DF7444	福島市立子山字上御代手	1,932	1	0
1082	201NK1096	DF7444	福島市立子山字上御代手	595	1	0
1083	201NK1097	DF7444	福島市立子山字上御代手	1,342	1	0
1084	201NK1098	DF7444	福島市立子山字下御代手	5,029	1	0
1085	201NK1099	DF7444	福島市立子山字三ツ石	1,585	1	0
1086	201NK1100	DF7444	福島市立子山字五十保内	5,145	2	0
1087	201NK1101	DF7444	福島市立子山字駒込	6,119	1	0
1088	201NK1102	DF7444	福島市立子山字駒込	10,713	2	0
1089	201NK1103	DF7511	福島市立子山字長曾根山	4,265	2	0
1090	201NK1104	DF7511	福島市立子山字疣石山	5,840	2	0
1091	201NK1105	DF7511	福島市立子山字広畑	7,788	2	0
1092	201NK1106	DF7511	福島市立子山字伊達岩	1,906	1	0
1093	201NK1107	DF7511	福島市立子山字疣石山	935	1	0
1094	201NK1108	DF7511	福島市立子山字宮畑	1,936	1	0
1095	201NK1109	DF7512	福島市立子山字右大保山	6,478	1	0
1096	201NK1110	DF7512	福島市立子山字石高	3,315	2	0
1097	201NK1111	DF7512	福島市立子山字石高山	4,340	1	0
1098	201NK1112	DF7512	福島市立子山字内ノ馬場	5,572	2	0
1099	201NK1113	DF7512	福島市立子山字内ノ馬場	2,056	1	0
1100	201NK1114	DF7512	福島市立子山字中平	18,452	3	0
1101	201NK1115	DF7512	福島市立子山字中平	9,361	1	0
1102	201NK1116	DF7512	福島市立子山字茗荷作	6,066	1	0
1103	201NK1117	DF7513	福島市立子山字疣石山	12,518	3	0
1104	201NK1118	DF7513	福島市立子山字薬研	6,048	1	0
1105	201NK1119	DF7513	福島市立子山字薬研	1,458	1	0
1106	201NK1120	DF7513	福島市立子山字内蔵場	1,709	2	0

	箇所番号	図郭番号	所在地	被害想定 範囲面積 m <sup>2</sup>	人家 戸数	要配慮者 利用施設数
1107	201NK1121	DF7513	福島市立子山字岩ノ作	1,248	1	0
1108	201NK1122	DF7514	福島市立子山字茗荷作	5,180	1	0
1109	201NK1123	DF7514	福島市立子山字町屋坂	10,755	1	0
1110	201NK1124	DF7514	福島市飯野町青木字上日ノ倉	1,752	4	0
1111	201NK1125	DF7514	福島市飯野町青木字日ノ倉	1,280	1	0
1112	201NK1126	DF7514	福島市飯野町青木字小手神森	53,166	1	0
1113	201NK1127	DF7514	福島市立子山字小峠	2,216	1	0
1114	201NK1128	DF7514	福島市飯野町青木字日ノ倉	21,181	1	0
1115	201NK1129	DF7514	福島市飯野町青木字小手神森	3,345	1	0
1116	201NK1130	DF7514	福島市立子山字堂平	2,631	1	0
1117	201NK1131	DF7521	伊達郡川俣町大字秋山	1,307	1	0
1118	201NK1132	DF7523	福島市飯野町青木字野仲	3,303	1	0
1119	201NK1133	DF7523	福島市飯野町青木字野仲	1,479	1	0
1120	201NK1134	DF7523	福島市飯野町青木字野仲	1,694	1	0
1121	201NK1135	DF7523	福島市飯野町青木字仲久保	1,037	2	0
1122	201NK1136	DF7523	福島市飯野町青木字仲久保	7,422	3	0
1123	201NK1137	DF7531	福島市立子山字清水	1,442	1	0
1124	201NK1138	DF7531	福島市立子山字清水	1,324	1	0
1125	201NK1139	DF7531	福島市立子山字仲森	1,591	1	0
1126	201NK1140	DF7531	福島市立子山字雪舟田	10,727	2	0
1127	201NK1141	DF7531	福島市立子山字光師保内	2,784	1	0
1128	201NK1142	DF7531	福島市立子山字八戸ノ久木	906	1	0
1129	201NK1143	DF7531	福島市立子山字仲森	2,086	1	1
1130	201NK1144	DF7531	福島市立子山字光師保内	1,415	2	0
1131	201NK1145	DF7531	福島市立子山字竹ノ下	2,603	1	0
1132	201NK1146	DF7531	福島市立子山字三久保	4,325	3	0
1133	201NK1147	DF7532	福島市飯野町青木字小手神森	4,439	1	0
1134	201NK1148	DF7532	福島市飯野町青木字下日ノ倉	4,352	1	0
1135	201NK1149	DF7532	福島市飯野町青木字下日ノ倉	958	2	0
1136	201NK1150	DF7532	福島市飯野町青木字小手神森	2,603	1	0
1137	201NK1151	DF7532	福島市飯野町青木字下柴伐田	2,015	1	0
1138	201NK1152	DF7532	福島市飯野町青木字下柴伐田	1,258	1	0
1139	201NK1153	DF7532	福島市飯野町青木字越田	1,065	1	0
1140	201NK1154	DF7532	福島市飯野町青木字下柴伐田	5,585	1	0

	箇所番号	図郭番号	所在地	被害想定 範囲面積 m <sup>2</sup>	人家 戸数	要配慮者 利用施設数
1141	201NK1155	DF7532	福島市飯野町青木字越田	1,591	1	0
1142	201NK1156	DF7532	福島市飯野町青木字池ノ上	1,517	2	0
1143	201NK1157	DF7532	福島市飯野町青木字小武木	1,875	1	0
1144	201NK1158	DF7532	福島市飯野町青木字白根沢	2,301	1	0
1145	201NK1159	DF7532	福島市飯野町青木字上箱屋	2,008	1	0
1146	201NK1160	DF7532	福島市飯野町青木字岩塚	5,994	1	0
1147	201NK1161	DF7533	福島市立子山字一本木	7,263	4	0
1148	201NK1162	DF7533	福島市立子山字一本木	3,622	1	0
1149	201NK1163	DF7533	福島市飯野町青木字上東前	4,156	2	0
1150	201NK1164	DF7533	福島市立子山字一本木	6,889	1	0
1151	201NK1165	DF7533	福島市飯野町青木字東前	4,897	1	0
1152	201NK1166	DF7533	福島市立子山字堂手	7,665	1	0
1153	201NK1167	DF7533	福島市立子山字浜井場	3,139	1	0
1154	201NK1168	DF7533	福島市立子山字五十保内	825	1	0
1155	201NK1169	DF7533	福島市立子山字四方木田	1,828	1	0
1156	201NK1170	DF7533	福島市飯野町青木字北ノ作	1,378	1	0
1157	201NK1171	DF7533	福島市立子山字坂ノ下	2,011	2	0
1158	201NK1172	DF7534	福島市飯野町青木字浜井場	2,971	1	0
1159	201NK1173	DF7534	福島市飯野町青木字白根沢	1,056	1	0
1160	201NK1174	DF7534	福島市飯野町青木字白根沢	11,545	4	0
1161	201NK1175	DF7534	福島市飯野町青木字下箱屋	3,206	3	0
1162	201NK1176	DF7534	福島市飯野町青木字東前	1,402	1	0
1163	201NK1177	DF7534	福島市飯野町青木字松保	5,342	1	0
1164	201NK1178	DF7534	福島市飯野町青木字水内	2,732	1	0
1165	201NK1179	DF7534	福島市飯野町青木字松保	5,096	2	0
1166	201NK1180	DF7534	福島市飯野町青木字三水神	1,922	1	0
1167	201NK1181	DF7534	福島市飯野町青木字松保	5,020	1	1
1168	201NK1182	DF7534	福島市飯野町青木字松保	1,175	1	0
1169	201NK1183	DF7534	福島市飯野町青木字後鴨屋敷	9,757	4	0
1170	201NK1184	DF7534	福島市飯野町青木字鴨屋敷	762	1	0
1171	201NK1185	DF7534	福島市飯野町青木字鴨屋敷	917	1	0
1172	201NK1186	DF7534	福島市飯野町青木字荒屋敷	955	1	0
1173	201NK1187	DF7534	福島市飯野町青木字戸ノ入	1,203	1	0
1174	201NK1188	DF7534	福島市飯野町青木字荒屋敷	1,271	1	0

	箇所番号	図郭番号	所在地	被害想定 範囲面積 m <sup>2</sup>	人家 戸数	要配慮者 利用施設数
1175	201NK1189	DF7541	福島市飯野町青木字仲森	2,582	1	0
1176	201NK1190	DF7541	福島市飯野町青木字仲森入	1,977	1	0
1177	201NK1191	DF7541	福島市飯野町青木字才ノ内	1,851	1	0
1178	201NK1192	DF7541	福島市飯野町青木字仲下	672	1	0
1179	201NK1193	DF7541	福島市飯野町青木字池ノ上	1,456	1	0
1180	201NK1194	DF7541	福島市飯野町青木字上鍛冶屋	1,884	1	0
1181	201NK1195	DF7541	福島市飯野町青木字上鍛冶屋	864	1	0
1182	201NK1196	DF7541	福島市飯野町青木字小武木	1,269	1	0
1183	201NK1197	DF7541	福島市飯野町青木字又四郎内	672	1	0
1184	201NK1198	DF7541	福島市飯野町青木字又四郎内	2,345	1	0
1185	201NK1199	DF7541	福島市飯野町青木字谷城内	1,826	1	0
1186	201NK1200	DF7542	福島市飯野町青木字平	2,201	1	0
1187	201NK1201	DF7542	福島市飯野町青木字羽境	1,824	1	0
1188	201NK1202	DF7543	福島市飯野町青木字荒井	1,066	1	0
1189	201NK1203	DF7543	福島市飯野町青木字東栄寺	2,552	1	0
1190	201NK1204	DF7543	福島市飯野町青木字百目木	1,254	1	0
1191	201NK1205	DF7543	福島市飯野町青木字神ノ前	2,057	1	0
1192	201NK1206	DF7543	福島市飯野町青木字谷城内	1,300	1	0
1193	201NK1207	DF7543	福島市飯野町青木字東	2,818	2	0
1194	201NK1208	DF7543	福島市飯野町青木字東	2,833	2	0
1195	201NK1209	DF7543	福島市飯野町青木字東栄寺	11,802	2	0
1196	201NK1210	DF7543	福島市飯野町青木字谷城内	1,882	1	0
1197	201NK1211	DF7543	福島市飯野町青木字平石	1,238	1	0
1198	201NK1212	DF7543	福島市飯野町青木字大石	8,745	1	0
1199	201NK1213	DF7543	福島市飯野町青木字登堀	1,854	1	0
1200	201NK1214	DF7543	福島市飯野町青木字直道	5,150	1	0
1201	201NK1215	DF7543	福島市飯野町青木字直道	2,433	1	0
1202	201NK1216	DF7543	福島市飯野町青木字登木戸	5,998	1	0
1203	201NK1217	DF7543	福島市飯野町青木字登堀	8,367	1	0
1204	201NK1218	DF7544	福島市飯野町青木字平場	1,754	1	0
1205	201NK1219	DF8021	福島市土湯温泉町字休場	5,370	1	0
1206	201NK1220	DF8021	福島市土湯温泉町字休場	26,211	1	0
1207	201NK1221	DF8031	福島市土湯温泉町字猪倉	3,639	1	0
1208	201NK1222	DF8124	福島市松川町水原字山毛樺坂	2,780	1	0

	箇所番号	図郭番号	所在地	被害想定 範囲面積 m <sup>2</sup>	人家 戸数	要配慮者 利用施設数
1209	201NK1223	DF8142	福島市松川町水原字笹平	5,398	1	0
1210	201NK1224	DF8142	福島市松川町水原字笹平	992	1	0
1211	201NK1225	DF8211	福島市松川町水原字上足坂	2,575	1	0
1212	201NK1226	DF8212	福島市松川町水原字山居	5,454	1	0
1213	201NK1227	DF8222	福島市松川町水原字小森	2,157	1	0
1214	201NK1228	DF8222	福島市松川町水原字三合内	999	1	0
1215	201NK1229	DF8222	福島市松川町水原字大沢尻	1,118	1	0
1216	201NK1230	DF8222	福島市松川町水原字三合内	3,178	3	0
1217	201NK1231	DF8222	福島市松川町水原字石内前	1,744	1	0
1218	201NK1232	DF8224	福島市松川町水原字大沢尻	2,330	1	0
1219	201NK1233	DF8224	福島市松川町水原字極楽内	14,004	3	0
1220	201NK1234	DF8224	福島市松川町水原字三島	1,058	1	0
1221	201NK1235	DF8224	福島市松川町水原字三島	1,213	1	0
1222	201NK1236	DF8224	福島市松川町水原字比丘尼石	2,526	1	0
1223	201NK1237	DF8224	福島市松川町水原字脇久保	1,696	1	0
1224	201NK1238	DF8224	福島市松川町水原字沢向	17,177	4	0
1225	201NK1239	DF8232	福島市松川町水原字南沢	9,382	1	0
1226	201NK1240	DF8232	福島市松川町水原字南沢	7,648	1	0
1227	201NK1242	DF8242	福島市松川町水原字沢小谷	16,339	4	0
1228	201NK1243	DF8242	福島市松川町水原字熊野堂	3,008	1	0
1229	201NK1244	DF8242	福島市松川町水原字沢小谷	7,204	3	0
1230	201NK1245	DF8242	福島市松川町水原字沢小谷向	5,246	1	0
1231	201NK1246	DF8242	福島市松川町水原字沢小谷向	7,473	1	0
1232	201NK1247	DF8243	福島市松川町水原字南沢	2,308	1	0
1233	201NK1248	DF8244	福島市松川町水原字木曾内	980	1	0
1234	201NK1249	DF8244	福島市松川町水原字上小倉	1,220	1	0
1235	201NK1250	DF8311	福島市松川町水原字金屑	4,089	1	0
1236	201NK1251	DF8311	福島市松川町水原字石内	1,047	1	0
1237	201NK1252	DF8313	福島市松川町水原字下台	1,117	1	0
1238	201NK1253	DF8313	福島市松川町水原字下台前	861	2	0
1239	201NK1254	DF8313	福島市松川町水原字宮ノ下	1,727	1	0
1240	201NK1255	DF8314	福島市松川町水原字神明山	3,593	1	0
1241	201NK1256	DF8314	福島市松川町水原字神明山	5,206	1	0
1242	201NK1257	DF8314	福島市松川町水原字神明山	3,972	1	1

	箇所番号	図郭番号	所在地	被害想定 範囲面積 m <sup>2</sup>	人家 戸数	要配慮者 利用施設数
1243	201NK1258	DF8314	福島市松川町字上谷地	4,197	2	0
1244	201NK1259	DF8321	福島市松川町関谷字川越	8,272	5	0
1245	201NK1260	DF8321	福島市松川町関谷字中森	2,506	1	0
1246	201NK1261	DF8321	福島市松川町関谷字清水	5,526	1	0
1247	201NK1262	DF8321	福島市松川町関谷字平山	5,460	1	0
1248	201NK1263	DF8321	福島市松川町浅川字深沢	3,698	1	0
1249	201NK1264	DF8321	福島市松川町関谷字平山	11,769	1	0
1250	201NK1265	DF8322	福島市松川町浅川字畑沢	5,102	1	0
1251	201NK1266	DF8322	福島市松川町浅川字上幸道	972	1	0
1252	201NK1267	DF8322	福島市松川町浅川字神ノ前	1,188	1	0
1253	201NK1268	DF8324	福島市松川町美郷3丁目	1,005	1	0
1254	201NK1269	DF8324	福島市松川町美郷3丁目	2,441	1	0
1255	201NK1270	DF8324	福島市松川町美郷3丁目	3,992	4	0
1256	201NK1271	DF8324	福島市松川町浅川字御荷ヶ沢	3,307	1	0
1257	201NK1272	DF8324	福島市松川町浅川字御荷ヶ沢	6,347	1	0
1258	201NK1273	DF8324	福島市松川町浅川字水晶沢	4,572	2	0
1259	201NK1274	DF8324	福島市松川町浅川字水晶沢	4,166	2	0
1260	201NK1275	DF8324	福島市松川町字水晶沢	3,872	4	0
1261	201NK1276	DF8324	福島市松川町字水晶沢	5,517	3	0
1262	201NK1277	DF8324	福島市松川町字水晶沢	3,572	7	0
1263	201NK1278	DF8332	福島市松川町水原字白石	1,401	1	0
1264	201NK1279	DF8332	福島市松川町水原字神明山	1,087	1	0
1265	201NK1280	DF8332	福島市松川町水原字神明山	1,092	1	0
1266	201NK1281	DF8332	福島市松川町水原字神明山	2,578	1	0
1267	201NK1282	DF8332	福島市松川町字熊ノ田	932	1	0
1268	201NK1283	DF8332	福島市松川町字熊ノ田	5,828	1	0
1269	201NK1284	DF8334	福島市松川町字日向山	743	1	0
1270	201NK1285	DF8334	福島市松川町水原字板山	2,753	1	0
1271	201NK1286	DF8334	福島市松川町水原字板山	13,618	1	0
1272	201NK1287	DF8334	福島市松川町水原字不動前	1,186	1	0
1273	201NK1288	DF8341	福島市松川町字伊藤	5,220	2	0
1274	201NK1289	DF8342	福島市松川町字稲荷	1,820	1	0
1275	201NK1290	DF8342	福島市松川町字稲荷	4,914	2	0
1276	201NK1291	DF8411	福島市松川町浅川字丸石	1,730	1	0

	箇所番号	図郭番号	所在地	被害想定 範囲面積 m <sup>2</sup>	人家 戸数	要配慮者 利用施設数
1277	201NK1292	DF8411	福島市松川町金沢字地蔵岡	864	2	0
1278	201NK1293	DF8412	福島市松川町金沢字東地内	1,176	1	0
1279	201NK1294	DF8412	福島市松川町金沢字根本内	2,269	2	0
1280	201NK1295	DF8413	福島市松川町美郷4丁目	3,298	3	0
1281	201NK1296	DF8414	福島市松川町金沢字宮ノ前	2,898	1	0
1282	201NK1297	DF8414	福島市松川町金沢字化石	3,820	1	0
1283	201NK1298	DF8421	福島市松川町金沢字足尾田	1,143	1	0
1284	201NK1299	DF8422	福島市立子山字駒込	2,866	1	0
1285	201NK1300	DF8422	福島市立子山字駒込	3,679	1	0
1286	201NK1301	DF8422	福島市立子山字馬場平	2,828	1	0
1287	201NK1302	DF8422	福島市立子山字由々作	9,834	1	0
1288	201NK1303	DF8422	福島市立子山字七ツ淵	4,843	1	0
1289	201NK1304	DF8422	福島市立子山字七ツ淵	1,496	1	0
1290	201NK1305	DF8422	福島市立子山字河原田	5,737	1	0
1291	201NK1306	DF8423	福島市松川町金沢字赤堀	4,557	2	0
1292	201NK1307	DF8423	福島市松川町金沢字明道	2,412	1	0
1293	201NK1308	DF8423	福島市松川町沼袋字北	4,348	2	0
1294	201NK1309	DF8423	福島市松川町金沢字西高槻	1,132	1	0
1295	201NK1310	DF8423	福島市松川町金沢字西高槻	1,218	2	0
1296	201NK1311	DF8423	福島市松川町金沢字南叶神	1,068	1	0
1297	201NK1312	DF8423	福島市松川町金沢字南叶神	1,649	1	0
1298	201NK1313	DF8424	福島市飯野町明治字大黒田	1,076	1	0
1299	201NK1314	DF8424	福島市飯野町明治字大黒田	3,435	1	0
1300	201NK1315	DF8424	福島市飯野町明治字胡桃作	7,537	2	0
1301	201NK1316	DF8424	福島市松川町沼袋字北	18,562	3	0
1302	201NK1317	DF8424	福島市松川町沼袋字浜子	2,194	2	0
1303	201NK1318	DF8424	福島市飯野町明治字新殿山	1,246	1	0
1304	201NK1319	DF8424	福島市飯野町明治字芳作	5,261	1	0
1305	201NK1320	DF8424	福島市飯野町明治字新殿山	6,393	1	0
1306	201NK1321	DF8433	福島市松川町字土合館	2,506	1	0
1307	201NK1322	DF8433	福島市松川町字土合館	6,262	3	0
1308	201NK1323	DF8434	福島市松川町沼袋字北原	1,761	3	0
1309	201NK1324	DF8441	福島市松川町金沢字東高槻	1,162	1	0
1310	201NK1325	DF8441	福島市松川町沼袋字浜子	2,252	1	0

	箇所番号	図郭番号	所在地	被害想定 範囲面積 m <sup>2</sup>	人家 戸数	要配慮者 利用施設数
1311	201NK1326	DF8441	福島市松川町沼袋字北	1,410	1	0
1312	201NK1327	DF8441	福島市松川町沼袋字北	2,285	1	0
1313	201NK1328	DF8441	福島市松川町沼袋字北	3,728	1	0
1314	201NK1329	DF8441	福島市松川町沼袋字北	4,107	2	0
1315	201NK1330	DF8441	福島市松川町沼袋字北	836	1	0
1316	201NK1331	DF8441	福島市松川町沼袋字北	787	1	0
1317	201NK1332	DF8442	福島市飯野町明治字西鹿ノ子島	16,347	1	0
1318	201NK1333	DF8442	福島市飯野町明治字休石	1,770	2	0
1319	201NK1334	DF8442	福島市松川町沼袋字日向	771	1	0
1320	201NK1335	DF8443	福島市松川町沼袋字日向	8,939	1	0
1321	201NK1336	DF8443	福島市松川町沼袋字戸ノ内	1,376	2	0
1322	201NK1337	DF8443	福島市松川町沼袋字日向	637	1	0
1323	201NK1338	DF8443	福島市松川町沼袋字日向	2,671	1	0
1324	201NK1339	DF8443	福島市松川町沼袋字日向	984	1	0
1325	201NK1340	DF8443	福島市松川町沼袋字戸ノ内	3,327	1	0
1326	201NK1341	DF8443	福島市松川町沼袋字戸ノ内	1,750	1	0
1327	201NK1342	DF8444	福島市松川町沼袋字越田	1,882	1	0
1328	201NK1343	DF8444	福島市松川町沼袋字越田	4,671	1	0
1329	201NK1344	DF8511	福島市飯野町青木字回り田	3,427	1	0
1330	201NK1345	DF8511	福島市飯野町青木字回り田	1,979	1	0
1331	201NK1346	DF8511	福島市立子山字杉ノ内	1,604	1	0
1332	201NK1347	DF8511	福島市立子山字畑中	1,092	1	0
1333	201NK1348	DF8511	福島市立子山字畑中	1,245	1	0
1334	201NK1349	DF8511	福島市立子山字杉ノ内	1,225	1	0
1335	201NK1350	DF8511	福島市立子山字畑中	1,355	1	0
1336	201NK1351	DF8511	福島市立子山字一海道	3,035	1	0
1337	201NK1352	DF8511	福島市立子山字房田	1,403	2	0
1338	201NK1353	DF8511	福島市立子山字小袋内	3,668	1	0
1339	201NK1354	DF8511	福島市立子山字一海道	3,829	1	0
1340	201NK1355	DF8512	福島市飯野町青木字矢ノ作	1,508	1	0
1341	201NK1356	DF8512	福島市飯野町青木字北ノ作	1,502	1	0
1342	201NK1357	DF8512	福島市飯野町青木字堂ノ前	1,756	1	0
1343	201NK1358	DF8512	福島市飯野町青木字堂ノ前	3,657	1	0
1344	201NK1359	DF8512	福島市飯野町青木字広表	1,069	1	0

	箇所番号	図郭番号	所在地	被害想定 範囲面積 m <sup>2</sup>	人家 戸数	要配慮者 利用施設数
1345	201NK1360	DF8512	福島市飯野町青木字梅木田	2,703	1	0
1346	201NK1361	DF8513	福島市飯野町明治字岫	1,456	1	0
1347	201NK1362	DF8513	福島市飯野町明治字狐山	5,332	1	0
1348	201NK1363	DF8513	福島市飯野町明治字狐山	969	1	0
1349	201NK1364	DF8514	福島市飯野町青木字上竹ノ内	868	1	0
1350	201NK1365	DF8514	福島市飯野町明治字南下田	2,870	1	0
1351	201NK1366	DF8514	福島市飯野町字後谷戸	1,209	2	0
1352	201NK1367	DF8521	福島市飯野町大久保字山後	2,937	1	0
1353	201NK1368	DF8521	福島市飯野町大久保字山後	2,009	1	0
1354	201NK1369	DF8521	福島市飯野町大久保字山後	2,067	1	0
1355	201NK1370	DF8521	福島市飯野町大久保字上戸	1,991	1	0
1356	201NK1371	DF8521	福島市飯野町大久保字古枝	1,391	1	1
1357	201NK1372	DF8521	福島市飯野町大久保字芳池	2,418	1	0
1358	201NK1373	DF8521	福島市飯野町大久保字芳池	2,927	1	0
1359	201NK1374	DF8521	福島市飯野町大久保字谷津	1,409	1	0
1360	201NK1375	DF8522	福島市飯野町大久保字中護屋	6,406	1	0
1361	201NK1376	DF8522	福島市飯野町大久保字竹ノ花	19,971	1	0
1362	201NK1377	DF8522	福島市飯野町大久保字向山後	2,579	1	0
1363	201NK1378	DF8522	福島市飯野町大久保字向山後	1,450	1	0
1364	201NK1379	DF8522	福島市飯野町大久保字竹ノ花	4,152	1	0
1365	201NK1380	DF8522	福島市飯野町大久保字竹ノ花	12,272	1	0
1366	201NK1381	DF8522	福島市飯野町大久保字竹ノ花	4,485	1	0
1367	201NK1382	DF8522	福島市飯野町大久保字竹ノ花	1,511	1	0
1368	201NK1383	DF8522	福島市飯野町大久保字館ノ腰	1,010	1	0
1369	201NK1384	DF8522	福島市飯野町大久保字尺石	3,582	3	0
1370	201NK1385	DF8522	福島市飯野町大久保字尺石	3,812	3	0
1371	201NK1386	DF8522	福島市飯野町大久保字尺石	1,143	1	0
1372	201NK1387	DF8522	福島市飯野町大久保字鼠館	948	1	0
1373	201NK1388	DF8523	福島市飯野町大久保字根柄	2,465	1	0
1374	201NK1389	DF8523	福島市飯野町大久保字荒屋敷	9,995	2	0
1375	201NK1390	DF8523	福島市飯野町大久保字向戸	4,650	1	0
1376	201NK1391	DF8523	福島市飯野町大久保字田端	1,749	1	0
1377	201NK1392	DF8523	福島市飯野町大久保字小池	2,304	1	0
1378	201NK1393	DF8523	福島市飯野町大久保字越中館	3,777	2	0

	箇所番号	図郭番号	所在地	被害想定 範囲面積 m <sup>2</sup>	人家 戸数	要配慮者 利用施設数
1379	201NK1394	DF8523	福島市飯野町大久保字小池	1,670	1	0
1380	201NK1395	DF8523	福島市飯野町大久保字明神脇	5,113	3	0
1381	201NK1396	DF8524	福島市飯野町大久保字荒屋敷	1,302	1	0
1382	201NK1397	DF8524	福島市飯野町大久保字二本柳	2,129	2	0
1383	201NK1398	DF8524	福島市飯野町大久保字荒屋敷	2,704	1	0
1384	201NK1399	DF8524	福島市飯野町大久保字菅平	15,336	3	0
1385	201NK1400	DF8524	福島市飯野町大久保字田端	6,448	1	1
1386	201NK1401	DF8524	福島市飯野町大久保字大稲場	5,176	1	0
1387	201NK1402	DF8524	福島市飯野町大久保字八幡	2,593	2	0
1388	201NK1403	DF8524	福島市飯野町大久保字関ノ上	4,776	1	0
1389	201NK1404	DF8524	福島市飯野町大久保字関ノ上	14,226	1	0
1390	201NK1405	DF8524	福島市飯野町大久保字大稲場	1,301	1	0
1391	201NK1406	DF8524	福島市飯野町大久保字大稲場	10,620	1	0
1392	201NK1407	DF8524	福島市飯野町大久保字関ノ上	1,562	1	0
1393	201NK1408	DF8524	福島市飯野町大久保字大稲場	1,302	1	0
1394	201NK1409	DF8524	福島市飯野町大久保字大稲場	11,445	1	0
1395	201NK1410	DF8524	福島市飯野町大久保字関ノ上	4,356	1	0
1396	201NK1411	DF8524	福島市飯野町大久保字関ノ上	1,932	1	0
1397	201NK1412	DF8524	福島市飯野町大久保字西佐屋戸	910	1	0
1398	201NK1413	DF8524	福島市飯野町大久保字東佐屋戸	3,648	1	0
1399	201NK1414	DF8524	福島市飯野町大久保字東佐屋戸	1,846	1	0
1400	201NK1415	DF8531	福島市飯野町明治字東高森	9,316	1	0
1401	201NK1416	DF8531	福島市飯野町明治字南高森	1,789	1	0
1402	201NK1417	DF8531	福島市飯野町明治字南高森	8,890	3	0
1403	201NK1418	DF8531	福島市飯野町明治字水穴	1,529	1	0
1404	201NK1419	DF8531	福島市飯野町明治字竹ノ花	10,024	1	0
1405	201NK1420	DF8531	福島市飯野町明治字西三合内	1,067	1	0
1406	201NK1421	DF8531	福島市飯野町明治字枕石	836	1	0
1407	201NK1422	DF8531	福島市飯野町明治字枕石	1,767	1	0
1408	201NK1423	DF8531	福島市飯野町明治字竹ノ花	3,794	1	0
1409	201NK1424	DF8532	福島市飯野町字後谷戸	2,411	2	0
1410	201NK1425	DF8532	福島市飯野町字志保井	430	1	0
1411	201NK1426	DF8532	福島市飯野町明治字北板島	1,936	1	0
1412	201NK1427	DF8532	福島市飯野町字志保井	3,232	1	0

	箇所番号	図郭番号	所在地	被害想定 範囲面積 m <sup>2</sup>	人家 戸数	要配慮者 利用施設数
1413	201NK1428	DF8532	福島市飯野町明治字東喜平蔵内	474	1	0
1414	201NK1429	DF8532	福島市飯野町明治字丸子田	4,254	4	0
1415	201NK1430	DF8533	福島市飯野町明治字市海道	2,586	1	0
1416	201NK1431	DF8533	福島市飯野町明治字小林	2,169	2	0
1417	201NK1432	DF8533	福島市飯野町明治字水原岫	1,562	1	0
1418	201NK1433	DF8533	福島市飯野町明治字西滝袋	3,760	1	0
1419	201NK1434	DF8533	福島市飯野町明治字小林	1,188	1	0
1420	201NK1435	DF8533	福島市飯野町明治字水原岫	1,647	1	0
1421	201NK1436	DF8533	福島市飯野町明治字小豆洗	6,019	2	0
1422	201NK1437	DF8533	福島市飯野町明治字三升蒔	7,318	1	0
1423	201NK1438	DF8533	福島市飯野町明治字鉦内	792	1	0
1424	201NK1439	DF8534	福島市飯野町明治字南滝袋	2,152	1	0
1425	201NK1440	DF8534	福島市飯野町字三本木	2,714	1	0
1426	201NK1441	DF8534	福島市飯野町字白山向	846	4	0
1427	201NK1442	DF8534	福島市飯野町明治字南和台	2,154	1	0
1428	201NK1443	DF8534	福島市飯野町明治字長根	2,883	1	0
1429	201NK1444	DF8534	福島市飯野町字綿/柴	3,166	1	0
1430	201NK1445	DF8534	福島市飯野町明治字長根	3,191	1	0
1431	201NK1446	DF8534	福島市飯野町字綿/柴	16,080	3	0
1432	201NK1447	DF8534	福島市飯野町字綿/柴	1,294	1	0
1433	201NK1448	DF8541	福島市飯野町大久保字稲場	815	1	0
1434	201NK1449	DF8541	福島市飯野町大久保字久保	4,981	1	0
1435	201NK1450	DF8541	福島市飯野町字向館	8,513	10	0
1436	201NK1451	DF8541	福島市飯野町字向館	2,232	1	0
1437	201NK1452	DF8541	福島市飯野町大久保字高石	776	1	0
1438	201NK1453	DF8541	福島市飯野町大久保字高石	1,118	1	0
1439	201NK1454	DF8542	福島市飯野町大久保字関/上	5,490	1	0
1440	201NK1455	DF8542	福島市飯野町大久保字西佐屋戸	8,088	1	0
1441	201NK1456	DF8542	福島市飯野町大久保字宮田	5,711	1	0
1442	201NK1457	DF8542	福島市飯野町大久保字芳久保	2,995	1	0
1443	201NK1458	DF8542	福島市飯野町大久保字高石山	2,280	1	0
1444	201NK1459	DF8542	福島市飯野町大久保字堀込山	1,061	1	0
1445	201NK1460	DF8542	福島市飯野町大久保字池/入	7,842	2	0
1446	201NK1461	DF8542	福島市飯野町大久保字椿沢	2,479	1	0

	箇所番号	図郭番号	所在地	被害想定 範囲面積 m <sup>2</sup>	人家 戸数	要配慮者 利用施設数
1447	201NK1462	DF8542	福島市飯野町大久保字池ノ入	1,539	1	0
1448	201NK1463	DF8542	福島市飯野町大久保字日向	17,232	1	0
1449	201NK1464	DF8542	福島市飯野町大久保字広久保	4,316	2	0
1450	201NK1465	DF8542	福島市飯野町大久保字日向	9,754	2	0
1451	201NK1466	DF8542	福島市飯野町大久保字堀込	9,720	1	0
1452	201NK1467	DF8542	福島市飯野町大久保字広久保	4,320	1	0
1453	201NK1468	DF8542	福島市飯野町大久保字広久保	10,407	3	0
1454	201NK1469	DF8542	福島市飯野町字源田内	1,508	1	0
1455	201NK1470	DF8542	福島市飯野町大久保字反田	7,058	2	0
1456	201NK1471	DF8542	福島市飯野町字源田内	5,523	2	0
1457	201NK1472	DF8542	福島市飯野町字源田内	2,604	1	0
1458	201NK1473	DF8543	福島市飯野町字小平	813	1	0
1459	201NK1474	DF8543	福島市飯野町字小平山	2,312	2	0
1460	201NK1475	DF8543	福島市飯野町字甥ノ久保	3,173	1	0
1461	201NK1476	DF8543	福島市飯野町字甥ノ久保	603	1	0
1462	201NK1477	DF8543	福島市飯野町字宮平山	9,483	2	0
1463	201NK1478	DF8543	福島市飯野町字上楮田	2,454	1	0
1464	201NK1479	DF8543	福島市飯野町字南甥山	1,312	1	0
1465	201NK1480	DF8543	福島市飯野町字東中森	2,242	2	0
1466	201NK1481	DF8543	福島市飯野町字下楮田	2,411	2	0
1467	201NK1482	DF8543	福島市飯野町字上楮田	8,761	3	0
1468	201NK1483	DF8543	福島市飯野町字館	2,273	1	0
1469	201NK1484	DF8543	福島市飯野町字半内田	3,974	1	0
1470	201NK1485	DF8543	福島市飯野町字半内田	3,765	1	0
1471	201NK1486	DF8543	福島市飯野町字半内田	1,603	2	0
1472	201NK1487	DF8544	福島市飯野町字砂田	4,703	1	0
1473	201NK1488	DF8544	福島市飯野町字砂田	1,472	1	0
1474	201NK1489	DF8544	福島市飯野町字砂田	1,693	1	0
1475	201NK1490	DF8611	福島市飯野町大久保字田中	906	1	0
1476	201NK1491	DF8611	福島市飯野町大久保字田中	2,585	1	0
1477	201NK1492	DF8611	福島市飯野町大久保字北向	2,029	1	0
1478	201NK1493	DF8611	福島市飯野町大久保字北向	3,074	1	0
1479	201NK1494	DF8611	福島市飯野町大久保字北向山	939	1	0
1480	201NK1495	DF8613	福島市飯野町大久保字古地上	1,876	1	0

	箇所番号	図郭番号	所在地	被害想定 範囲面積 m <sup>2</sup>	人家 戸数	要配慮者 利用施設数
1481	201NK1496	DF8613	福島市飯野町大久保字柳久保	1,417	1	0
1482	201NK1497	DF8613	福島市飯野町大久保字古地上	22,944	4	0
1483	201NK1498	DF8613	福島市飯野町大久保字柳久保	3,888	2	0
1484	201NK1499	DF8613	福島市飯野町大久保字柳久保	1,894	1	0
1485	201NK1500	DF8613	福島市飯野町大久保字柳久保	7,615	2	0
1486	201NK1501	DF8631	福島市飯野町大久保字小谷野	28,298	1	0
1487	201NK1502	DF9222	福島市松川町水原字桂久保	11,826	1	0
1488	201NK1503	DF9222	福島市松川町水原字南沢	1,246	1	0
1489	201NK1504	DF9311	福島市松川町水原字南沢	974	2	0
1490	201NK1505	DF9311	福島市松川町水原字南沢	4,041	1	0
1491	201NK1506	DF9311	福島市松川町水原字南沢	5,230	1	0
1492	201NK1507	DF9311	福島市松川町水原字南沢	4,342	1	0
1493	201NK1508	DF9412	福島市松川町下川崎字佐久間	1,799	1	0
1494	201NK1509	DF9421	福島市松川町沼袋字戸ノ内	1,150	1	0
1495	201NK1510	DF9421	福島市松川町下川崎字下ノ屋敷	605	1	0
1496	201NK1511	DF9422	福島市松川町沼袋字越田	1,128	1	0
1497	201NK1512	DF9422	福島市松川町沼袋字越田	2,270	1	0
1498	201NK1513	DF9422	福島市松川町沼袋字戸ノ内	8,173	1	0
1499	201NK1514	DF9422	福島市松川町沼袋字越田	3,214	1	0
1500	201NK1515	DF9423	福島市松川町下川崎字蟹田山	1,170	1	0
1501	201NK1516	DF9424	福島市松川町下川崎字阿弥陀堂	7,418	2	0
1502	201NK1517	DF9424	福島市松川町下川崎字上ノ内	1,167	1	0
1503	201NK1518	DF9441	福島市松川町下川崎字辻	2,554	1	0
1504	201NK1519	DF9442	福島市松川町下川崎字明星山	2,556	1	0
1505	201NK1520	DF9442	福島市松川町下川崎字坂ノ下	3,587	1	0
1506	201NK1521	DF9442	福島市松川町下川崎字坂ノ下	2,379	1	0
1507	201NK1522	DF9442	福島市松川町下川崎字坂ノ下	4,916	2	0
1508	201NK1523	DF9442	福島市松川町下川崎字開拓山	8,544	2	0
1509	201NK1524	DF9442	福島市松川町下川崎字大桜	5,537	2	0
1510	201NK1525	DF9511	福島市飯野町明治字西船場	8,048	3	0
1511	201NK1526	DF9511	福島市飯野町明治字黒曾内	599	1	0
1512	201NK1527	DF9511	福島市飯野町明治字西船場	3,893	1	0
1513	201NK1528	DF9511	福島市飯野町明治字西船場	4,500	1	0
1514	201NK1529	DF9512	福島市飯野町字相模取場	2,587	2	0

	箇所番号	図郭番号	所在地	被害想定 範囲面積 m <sup>2</sup>	人家 戸数	要配慮者 利用施設数
1515	201NK1530	DF9512	福島市飯野町字四在家	1,607	1	0
1516	201NK1531	DF9512	福島市飯野町字相模取場	1,438	1	0
1517	201NK1532	DF9512	福島市飯野町字相模取場	1,089	1	0
1518	201NK1533	DF9512	福島市飯野町字初森	802	1	0
1519	201NK1534	DF9512	福島市飯野町字鎮石内	14,764	1	0
1520	201NK1535	DF9512	福島市飯野町字長畑山	16,075	1	0
1521	201NK1536	DF9512	福島市飯野町字鎮石内	2,976	1	0
1522	201NK1537	DF9512	福島市飯野町字八幡前	741	1	0
1523	201NK1538	DF9512	福島市飯野町字八幡前	2,292	1	0
1524	201NK1539	DF9514	福島市飯野町字針木戸	2,728	1	0
1525	201NK1540	DF9521	福島市飯野町字半内田	5,558	2	0
1526	201NK1541	DF9521	福島市飯野町字東鎮石内	1,915	1	0
1527	201NK1542	DF9521	福島市飯野町字東鎮石内	395	1	0
1528	201NK1543	DF9521	福島市飯野町字井戸上	1,169	1	0
1529	201NK1544	DF9521	福島市飯野町字上苧松田	1,900	1	0
1530	201NK1545	DF9521	福島市飯野町字上苧松田	1,967	1	0
1531	201NK1546	DF9521	福島市飯野町字針木戸向	3,225	1	0
1532	201NK1547	DF6112	福島市佐原字田中内	12,921	4	0
1533	201NK1548	DF0334	福島市飯坂町茂庭字板橋	8,296	1	0
1534	201NK1549	DF6114	福島市佐原字岡	7,069	1	0
1535	201NK1550	DF8524	福島市飯野町大久保字二本柳	3,119	2	0

## 土砂災害警戒区域・浸水想定区域内の要配慮者利用施設一覧

(河川課・長寿福祉課・介護保険課・障がい福祉課・学校教育課  
保健総務課・こども政策課・こども家庭課・幼保支援課・危機管理室)

## (1) 土砂災害警戒区域内

No.	法人名	施設名	施設所在地	対象土砂災害警戒区域名
1	学校法人三育学園	聖心三育保育園	山口字梅本 11-33	山中沢
2	社会福祉法人創世福祉事業団	介護老人保健施設聖・オリーブの郷	山口字梅本 11-1	山中沢
3	特定非営利活動法人生きる	生きる	渡利字三本木前 14	三本木沢、マエ沢
4	社会福祉法人陽光会	さくらホーム	渡利字平ヶ森 13-1	堀切川、平内沢
5	医療法人むつみ脳神経・耳鼻科クリニック	むつみクリニック附属デイサービス ケアカフェ鈴と小鳥	渡利字鳥谷下町 21-2	平内沢
6	福島市	ふくしま支援学校	山居 146-1	立石沢
7	社会福祉法人多宝会	ケアハウス土湯宝生園	土湯温泉町字坂ノ上 23	菅ノ沢
8	有限会社大裕	チョコ・ドーナツ福島	北原 14-1	立石沢、北原
9	特定非営利活動法人森のほいく えん野の子	森のほいくえん野の子	大森字椿館 6-1	椿館
10	株式会社あいの里	デイサービスセンターものさと	小倉寺字美濃輪下 1-3	美濃輪沢
11	福島市	福島第四中学校	南平 5-8	南平
12	学校法人東稜学園	福島東稜高等学校	山居上 3	春日町
13	株式会社あいの里	シニアホームものさと	小倉寺字美濃輪下 1-3	美濃輪沢
14	社会福祉法人 多宝会	デイサービスセンター土湯宝生園指定通所 介護事業所	土湯温泉町字坂ノ上 23	菅ノ沢

## (2) 浸水想定区域内

No.	法人名	施設名	住所	対象浸水想定区域名
1	社会福祉法人わたり福祉会	指定通所介護事業所老人デイサービスセンターはなひらの	飯坂町平野字小深田 1-5	八反田川
2	社会福祉法人わたり福祉会	介護老人保健施設はなひらの	飯坂町平野字小深田 1-5	八反田川
3	社会福祉法人福島福祉施設協会	福島恵風園デイサービスセンター	仁井田字龍神前 2-1	荒川
4	社会福祉法人福島福祉施設協会	福島恵風園	仁井田字龍神前 2-1	荒川
5	社会福祉法人わたり福祉会	指定通所介護事業所老人デイサービスセンターはなみずき	渡利字中江町 29-3	阿武隈川
6	社会福祉法人なごみ	デイサービスセンターいずみ	泉字台 1-1	松川
7	社会福祉法人なごみ	グループホームいずみ	泉字台 1-1	松川
8	社会福祉法人わたり福祉会	指定通所介護事業所デイサービスセンターはなしのぶ	平石字堰ノ上 3	濁川
9	社会福祉法人わたり福祉会	ケアハウスはなしのぶ	平石字堰ノ上 3	濁川
10	社会福祉法人わたり福祉会	特別養護老人ホームはなしのぶ	平石字堰ノ上 3	濁川
11	株式会社コスモメディカルサポート	ショートステイ愛の里	大森字街道下 53-1	大森川
12	株式会社コスモメディカルサポート	デイサービスセンター愛の里	大森字街道下 53-1	大森川
13	株式会社コスモメディカルサポート	グループホーム愛の里	大森字街道下 52	大森川
14	社会福祉法人雄峰福祉会	デイサービスセンター信夫の里	仁井田字下川原 17	荒川
15	社会福祉法人雄峰福祉会	ショートステイ信夫の里	仁井田字下川原 17	荒川
16	社会福祉法人雄峰福祉会	特別養護老人ホーム信夫の里	仁井田字下川原 17	荒川
17	株式会社ツクイ	ツクイ福島黒岩	黒岩字素利町 8-1	濁川

No.	法人名	施設名	住所	対象浸水 想定区域名
18	社会福祉法人すこやか福祉会	南沢又デイサービスセンターすこやか指定 通所介護事業所	南沢又字上河原 25-1	松川
19	株式会社ユアライフ	デイサービスセンターシニアガーデン	伏拝字田中 21-1	濁川
20	福島医療生活協同組合	福島医療生協老人デイサービスセンターひ だまり	渡利字中江町 40-1	阿武隈川
21	福島医療生活協同組合	サービス付き高齢者向け住宅ひだまり	渡利字中江町 40-1	阿武隈川
22	合同会社グリーンライフエイド	デイサービスふらっと	伏拝字樋水 15-4	濁川
23	株式会社ユアライフ	デイサービスセンターシニアハウス	伏拝字田中 16-8	濁川
24	リハコンテンツ株式会社	リハプライド郷野目	郷野目字東 1-46	阿武隈川・荒川
25	株式会社すみれ	デイサービスすみれ	南沢又字柳清水 5-8	松川
26	特定非営利活動法人エルタ	サービス付き高齢者向け住宅「エルフィリア」	東浜町 10-16	阿武隈川
27	特定非営利活動法人エルタ	ショートステイ エルタ	東浜町 10-16	阿武隈川
28	医療法人社団敬愛会	敬愛シニアガーデン桜堤	八木田字井戸上 50-1	荒川
29	ヴォルフアート株式会社	グループホーム四季彩	永井川字光白 50	濁川
30	社会福祉法人創世福祉事業団	グループホーム「もちずりの郷」	岡部字当木前 68-2	阿武隈川
31	株式会社 SOYOKAZE	あったかいごとやのグループホームそよ風	鳥谷野字中ノ内 2-2	阿武隈川
32	株式会社 SOYOKAZE	あったかいご方木田グループホームそよ風	方木田字北白家 15-1	荒川
33	特定非営利活動法人ラ・シャリテ	シニアマンション福島・郷野目	郷野目字上 27-1	荒川
34	きらり健康生活協同組合	リハビリセンター虹	野田町一丁目 13-58	荒川
35	エスエフシー株式会社	福島市老人福祉センター	仁井田ハツ割川原 3	荒川
36	社会福祉法人福島福祉施設協会	福島市わたりふれあいセンター	渡利字番匠町 43	阿武隈川
37	株式会社テンドー	デイサービスセンターおぐらじ	小倉寺字兜石 1	阿武隈川
38	株式会社テンドー	有料老人ホーム「あーる・ど・う` いー う` る壱番館」	小倉寺字兜石 1	阿武隈川
39	マイクスコーポレーション有限公司	サポート 2 4 スタジオ 2	小倉寺字久保下 1-4	阿武隈川
40	マイクスコーポレーション有限公司	シニアスタンダードハウス小倉寺	小倉寺字久保下 1-4	阿武隈川
41	社会福祉法人さくら福祉会	デイサービスセンターあづまの郷	上鳥渡字北河原 2-1	荒川
42	社会福祉法人さくら福祉会	特別養護老人ホームあづまの郷	上鳥渡字北河原 2-1	荒川
43	社会福祉法人さくら福祉会	ケアハウス吾妻園	上鳥渡字北河原 2-1	荒川
44	株式会社ユアライフ	デイサービスセンターシニアパーク	伏拝字田中 19-7	濁川
45	メディカル・ケア・サービス福 島株式会社	愛の家デイサービス福島桜木町	桜木町 13-30	阿武隈川
46	メディカル・ケア・サービス福 島株式会社	愛の家グループホーム福島桜木町	桜木町 13-30	阿武隈川
47	有限会社ちちんぷいぷい	地域密着型通所介護やらんしょ	清明町 1-10 7F 011ツ 1 階	阿武隈川・荒川
48	有限会社ちちんぷいぷい	ちちんぷいぷい	清明町 1-10 7F 011ツ 1 階	阿武隈川・荒川
49	株式会社カンノ	レッツ倶楽部清明	清明町 1-7 大河原ビル	阿武隈川・荒川
50	特定非営利活動法人ラ・シャリテ	シニアマンション福島・清明町	清明町 1-11	阿武隈川・荒川
51	株式会社インテック	地域密着型デイサービス生きがい工房ゆー あいらいふ福籠	御山字検田 65-4	松川
52	あずまケアサービス株式会社	あいらの杜福島御山	御山字稲荷田 38-2	松川
53	マイクスコーポレーション有限公司	シニアスタンダードハウス御山	御山字松川原 1-22	松川
54	マイクスコーポレーション有限公司	サポート 24 シニアスタンダードデイサー ビスリハビリセンター	御山字松川原 1-22	松川
55	社会福祉法人多宝会	特別養護老人ホームアリヴァーレ宝生園	上名倉字玉ノ木 19-4	荒川
56	社会福祉法人多宝会	グループホームほのぼの宝生園	上名倉字玉ノ木 19-4	荒川
57	医療法人社団敬愛会	シニアレジデンス福島キャスル	早稲町 8-22 一番丁キャスルビル	阿武隈川・荒川

No.	法人名	施設名	住所	対象浸水 想定区域名
58	有限会社おひさま	スマイルハウスおひさま八木田	八木田字水神 143	荒川
59	社会福祉法人 北信福祉会	グループホームもとうち	本内字西河原 5-4	松川
60	一般財団法人脳神経疾患研究所	介護老人保健施設リハビリ南東北福島	荒井北三丁目 1-18	荒川
61	株式会社さわやか倶楽部	さわやかふくしまの里	黒岩字八郎内 7-1	阿武隈川
62	株式会社さわやか倶楽部	さわやかふくしまの里ショートステイ	黒岩字八郎内 7-1	阿武隈川
63	株式会社 SOYOKAZE	渡利ケアセンターそよ風	渡利字番匠町 58-1	阿武隈川
64	株式会社しみずの里	しみずの里	泉字清水内 3-4	松川
65	株式会社しみずの里	デイサービスセンターしみずの里	泉字清水内 3-4	松川
66	社会福祉法人陽光会	グループホームしらとり	岡部字上条 36	阿武隈川
67	社会福祉法人陽光会	グループホームのぞみ	郷野目字金込町 44-8	阿武隈川・荒川・ 大森川
68	合同会社福笑ふくし会	福笑グループホームグレープハイツ	永井川字沢田 45-5	濁川
69	特定非営利活動法人アースウェイヴ	グループホームつぼみ	腰浜町 13-27	阿武隈川
70	特定非営利活動法人虹色の樹	そらいろの小径（こみち）Ⅱ	渡利字番匠町 17-5	阿武隈川
71	株式会社トライハード	グループホーム清明町	清明町 3-17	阿武隈川・荒川
72	株式会社トライハード	グループホーム番匠町	渡利番匠町 103-3	阿武隈川
73	社会福祉法人つどい	もちずりワーク	岡部字大久保 36-1	阿武隈川
74	特定非営利活動法人ストローク センター	ストロークハウス福島	岡部字当木 103	阿武隈川
75	特定非営利活動法人ほほえみ	グループホーム煌	郷野目字宝来町 53-1	阿武隈川・荒川・ 大森川
76	福島市社会福祉協議会	福島市身体障がい者福祉センター腰の浜会館	腰浜町 32-1	阿武隈川
77	社会福祉法人太陽学園	太陽学園	桜木町 11-16	阿武隈川
78	合同会社わかば共同作業所	わかば共同作業所	泉字一本橋 22-3	松川
79	特定非営利活動法人アースウェイヴ	グループホームすばる	泉八幡 4-9	松川
80	特定非営利活動法人アースウェイヴ	グループホームすぴか	泉八幡 4-9	松川
81	社会福祉法人しのぶ福祉会	グループホームひるかわ	上鳥渡字蛭川 25-10	荒川
82	特定非営利活動法人虹色の樹	みどりの森	渡利字柳小路 10	阿武隈川
83	特定非営利活動法人みんなのひろば	グループホームりんごの木	北沢又字川寒下川原 10-8	松川
84	一般社団法人あお	グループホーム心青笑	矢剣町 17-14	阿武隈川・荒川
85	一般社団法人一穂	マリアーヂュ	黒岩字堂ノ後 82-1	阿武隈川
86	株式会社ベレーロ	放課後等デイサービスN I C O泉	泉字一本橋 18-1	松川
87	社会福祉法人聖母愛真会	こじか「子どもの家」	方木田字赤沢 19-1	荒川
88	社会福祉法人聖母愛真会	こじか保育園	方木田字白家 27-1	荒川
89	一般社団法人つくし	ジョブ・サポート笑心	南町 160-1	荒川・大森川
90	特定非営利活動法人リーフス	リーフスジョブセンター	鳥谷野字二ツ石 11-5	阿武隈川
91	特定非営利活動法人本内福祉会	就労継続支援 B 型事業所へじわーく本内	本内字西町 10-1	阿武隈川
92	特定非営利活動法人晴心福祉会	就労継続支援 B 型事業所ヴィレッジ	方木田字辻 10-12 マックル ズ方木田	荒川・大森川
93	合同会社アールプラス	アールプラスワーク岡部店	岡部字上条 5-7	阿武隈川
94	一般社団法人ふくろう	児童デイサポートふくろう黒岩	黒岩字堂ノ後 7-3	阿武隈川
95	株式会社クラ・ゼミ	こどもサポート教室「クラ・ゼミ」福島校	矢剣町 10-25	荒川
96	株式会社ジャパンマネジメンツ	わんぱく、みなみの家	伏拝字台田 15-7	濁川
97	株式会社ミライムフォーラム	進学就労準備療育特化型自立支援教室ミラ イムキッズアカデミー福島大森教室	大森字街道下 81-5	大森川
98	特定非営利活動法人いずみ会	グループホーム第1みやばハイツ	南沢又字柳清水 12-5	松川

No.	法人名	施設名	住所	対象浸水 想定区域名
99	特定非営利活動法人いずみ会	グループホーム第3いずみ寮	南沢又字下並松 10-34	松川・八反田川
100	社会医療法人一陽会	グループホームコスモス	八島町 15-35	阿武隈川
101	社会福祉法人陽光会	ビートル・ハウス	腰浜町 12-4	阿武隈川
102	特定非営利活動法人虹色の樹	あいの花	渡利字七社宮 33-3	阿武隈川
103	特定非営利活動法人アースウェイヴ	グループホームひかり	泉字清水が丘 14-5	松川
104	特定非営利活動法人ほほえみ	グループホーム輝	泉字八幡 5-16	松川
105	一般社団法人あお	グループホーム心青笑Ⅱ	永井川字五治郎内 15-9	濁川
106	株式会社 One-home	グループホームワンホーム丸子	丸子字前川原 54-1	松川・八反田川
107	ソーシャルインクルー株式会社	ソーシャルインクルー福島腰浜町Ⅰ・Ⅱ	腰浜町 2-4	阿武隈川
108	有限会社大裕	チョコおやま	御山字一本木 67-2	松川
109	福島市	渡利幼稚園	渡利字沖町 128	阿武隈川
110	福島市	杉妻幼稚園	伏拝字沢口 18-1	濁川
111	福島市	清水幼稚園	南沢又字柳清水 20-2	松川
112	学校法人宝勝寺学園	福島わかかさ幼稚園	仁井田字中門 11-1	荒川
113	学校法人みその幼稚園	みその幼稚園	方木田字永樋 15-11	荒川
114	福島市	清明小学校	清明町 9-31	阿武隈川・荒川
115	福島市	渡利小学校	渡利字八幡町 120	阿武隈川
116	福島市	杉妻小学校	伏拝字沢口 18	濁川
117	福島市	清水小学校	南沢又字柳清水 20	松川
118	福島市	御山小学校	御山字長滝 1-1	松川
119	福島市	月輪小学校	鎌田字早津小屋 12	阿武隈川
120	福島市	鳥川小学校	上鳥渡字茶中 40	荒川
121	福島市	佐倉小学校	上名倉字大光内 1	荒川
122	福島市	荒井小学校	荒井北三丁目 7-4	荒川
123	福島市	水保小学校	土船字原野町 19-1	荒川
124	福島市	ふくしま支援学校	山居 146-1	松川
125	福島大学	福島大学附属特別支援学校	八木田字並柳 71	荒川
126	福島市	福島第一中学校	南町 480	阿武隈川・荒川・大森川
127	福島市	福島第二中学校	桜木町 5-20	阿武隈川
128	福島市	福島第三中学校	古川 44-2	阿武隈川
129	福島市	岳陽中学校	須川町 1-33	荒川
130	福島市	西信中学校	上名倉字道上 6	荒川
131	福島県	福島南高等学校	渡利字七社宮 17	阿武隈川
132	福島県	福島西高等学校	方木田字上原 37	荒川
133	福島県	福島明成高等学校	永井川字北原田 1	濁川
134	社会福祉法人福島敬香会	福島敬香保育園	腰浜町 9-1	阿武隈川
135	社会福祉法人福島敬香会	福島敬香ハイム	腰浜町 9-1	阿武隈川
136		ファミリーホームとくら	丸子字御山越 14	松川
137	社会福祉法人福島福祉施設協会	福島市東浜児童センター	東浜町 11-45	阿武隈川
138	社会福祉法人福島福祉施設協会	福島市清水児童センター	南沢又字上河原 21-1	松川・八反田川
139		学童クラブ「清明っ子」	清明町 9-31 清明小学校敷地内	阿武隈川・荒川
140		渡利学童保育きりん教室「スマイル」	渡利字八幡町 120 渡利小学校内	阿武隈川
141	社会福祉法人さくら福祉会	とやのっ子学童クラブ	鳥谷野字梅ノ木内 15 とやの保育園敷地内	阿武隈川

No.	法人名	施設名	住所	対象浸水 想定区域名
142		南福島コアラ学童クラブ「こねこ」	永井川字壇ノ腰 3-4 南福島サントビルⅡ1F・2F	濁川
143		南福島コアラ学童クラブ「ねこ」	永井川字壇ノ腰 3-1 南福島サントビルⅡ2FB・C・D室	濁川
144		南福島コアラ学童クラブ「みけ」	永井川字壇ノ腰 7-4	濁川
145		おやま子どもクラブ	御山字沢田 7-9	松川
146	社会福祉法人おかやま福祉会	おかやま学童「どんぐり子」A	岡部字倉ノ内 89	阿武隈川
147	社会福祉法人おかやま福祉会	おかやま学童「どんぐり子」B	岡部字倉ノ内 89	阿武隈川
148	社会福祉法人おかやま福祉会	おかやま学童「どんぐり子」C	岡部字倉ノ内 89	阿武隈川
149		月輪児童こぐまクラブ	岡島字向 21-3	阿武隈川
150	特定非営利活動法人子どものとなり	吉井田学童クラブ	八木田字神明 94-1	荒川
151	特定非営利活動法人子どものとなり	吉井田学童クラブたんぼぼ	八木田字神明 94-1 2F	荒川
152	特定非営利活動法人子どものとなり	吉井田学童クラブよつば	仁井田字下鎌 14-1	荒川
153	社会福祉法人さくら福祉会	鳥川学童クラブ	上鳥渡字東谷地 2-1 鳥川保育園敷地内	荒川
154	社会福祉法人さくら福祉会	鳥川学童クラブつばさ	上鳥渡字樋ノ口北 52	荒川
155	社会福祉法人さくら福祉会	鳥川学童クラブつばさ第2	上鳥渡字樋ノ口北 52	荒川
156		大森学童保育クレヨン教室	大森字増 69 アビックス10-103	荒川
157	特定非営利活動法人子どものとなり	吉井田学童クラブあさがお	仁井田字石塚 46-1	荒川
158	株式会社アピコス	さくら学童クラブ	さくら二丁目 2-4	荒川
159	社会福祉法人おやま福祉会	御山学童クラブゆずっ子A	御山字中川原 41-1	松川
160	社会福祉法人おやま福祉会	御山学童クラブゆずっ子B	御山字中川原 41-3	松川
161	あおぞら株式会社	あおぞら学童クラブ1	南沢又字柳清水 20 清水小学校敷地内	松川
162	あおぞら株式会社	あおぞら学童クラブ2	南沢又字柳清水 20 清水小学校敷地内	松川
163		あそび塾キャンパス	南沢又字松北町二丁目 10-7	八反田川
164	社会福祉法人矜持福祉会	そっりーぞ園	御山字検田 93-3	松川
165	社会福祉法人矜持福祉会	てぞーろ保育園	御山字検田 93-1	松川
166		エミール幼稚園	御山字中屋敷 97-4	松川
167	社会福祉法人おやま福祉会	託児所小さなスプーン	丸子字御山越 9-3	松川
168	福島市	渡利保育所	渡利字柳小路 64	阿武隈川
169	福島市	杉妻保育所	黒岩字田部屋 53-3	阿武隈川・荒川・濁川
170	福島市	東浜保育所	東浜町 11-46	阿武隈川
171	福島市	御山保育所	御山字一本木 20-1	松川
172	社会福祉法人福島福祉施設協会	福島隣保館保育所	須川町 3-30	荒川
173	社会福祉法人福島福祉施設協会	福島ふたば保育園	大森字館ノ内 69-1	荒川・大森川
174	社会福祉法人泉福祉会	たんぼぼ保育園	泉字熊野 4-4	松川
175	社会福祉法人さくら福祉会	とやの保育園	鳥谷野字梅ノ木内 15	阿武隈川
176	社会福祉法人さくら福祉会	鳥川保育園	上鳥渡字東谷地 2-1	荒川
177	社会福祉法人わたり福祉会	さくらみなみ保育園	平石字堰ノ上 34	濁川
178	株式会社ニチイ学館	ニチイキッズ福島みなみ保育園	永井川字壇ノ腰 19-1 サウンドビル1	濁川
179		野田町さくら保育園	野田町一丁目 2-15	荒川
180	学校法人福島愛隣学園	認定こども園福島愛隣幼稚園	荒井字弁天前 12-1	荒川
181		キッズルームひだまり	南沢又字松北町二丁目 3-1	松川・八反田川

No.	法人名	施設名	住所	対象浸水 想定区域名
182	社会福祉法人おかやま福祉会	認定こども園おかやまこども園	岡部字倉ノ内 91-1	阿武隈川
183	社会福祉法人吾妻福祉会	さゆり第二保育園	南沢又字北屋敷 12	松川
184	社会福祉法人松葉福祉会	認定こども園福島郷野目こども園	郷野目字上 14	阿武隈川・荒川
185	あおぞら株式会社	あおぞら保育園	五月町 10-17 酪農会館 2階	阿武隈川・荒川
186	福島県	福島県庁内保育所けやきの子	杉妻町 3-45	阿武隈・荒川
187	株式会社A K S	スクルドエンジェル保育園福島園	渡利字大久保 19-2	阿武隈川
188	株式会社いちい	いちいきッズガーデン	蝦貫 25-1	阿武隈川
189	社会福祉法人おやま福祉会	スプーンこども園	御山字下川原 1-1	松川
190	社会医療法人一陽会病院	一陽会病院	八島町 15-27	阿武隈川
191	福島医療生活協同組合	医療生協わたり病院	渡利字中江町 34	阿武隈川
192	医療法人社団敬愛会	福島セントラルクリニック	早稲町 8-22	荒川
193	医療法人雅香会	おぎはら泌尿器と腎のクリニック	黒岩字浜井場 16-1	阿武隈川
194	一般財団法人脳神経疾患研究所	一般財団法人脳神経疾患研究所附属南東北 福島病院	荒井北三丁目 1-13	荒川
195	医療法人回生堂	しのぶ病院	大森字高畑 31-1	荒川・大森川
196	医療法人本田クリニック	医療法人本田クリニック本田クリニック産 科婦人科	大森字赤沢 97-6	荒川・大森川
197	一般財団法人桜ヶ丘病院	一般財団法人桜ヶ丘病院	丸子字上川原 28-73	松川
198	特定非営利活動法人子どものとなり	吉井田学童クラブなずな	八木田字神明 97-1	荒川
199	社会福祉法人陽光会	グループホームみさと	笹谷字中條 1-16	八反田川
200	社会福祉法人陽光会	鎌田障がい福祉センターきらら	鎌田字江添 10-6	八反田川
201	特定非営利活動法人アースウェイヴ	生活介護事業所 はみんぐ	御山字一本木 25-5	松川
202	特定非営利活動法人虹色の樹	いちご畑	渡利字七社宮 26-2	阿武隈川
203	株式会社トライハード	グループホームかがやき	渡利字番匠町 104-5	阿武隈川
204	株式会社トライハード	グループホーム岩崎町	渡利字岩崎町 68	阿武隈川
205	社会福祉法人しのぶ福祉会	グループホームしんりょう	笹谷字成出西 7-2	八反田川
206	社会福祉法人しのぶ福祉会	生活介護あづまライフささや	笹谷字東中條 10-10	八反田川
207	一般社団法人あお	ユニバーサルプレイス りとる	東浜町 6-52	阿武隈川
208	一般社団法人一穂	ポーレポーレ	さくら一丁目 8-5	荒川
209	株式会社ミライムフォーラム	進学就労準備療育特化型自立支援教室ミラ イムキッズアカデミー福島鎌田教室	鎌田字下田 14-2	摺上川・八反田川
210	株式会社ミライムフォーラム	運動学習療育特化型子供自立支援教室ミラ イムキッズアカデミー福島鳥谷野教室	鳥谷野字岩田 50-5	濁川
211	ソーシャルインクルー株式会社	ソーシャルインクルーホーム福島宮代Ⅰ・Ⅱ	宮代字植田前 30-15	八反田川
212	ソーシャルインクルー株式会社	ソーシャルインクルーホーム福島渡利扇田 町Ⅰ・Ⅱ	渡利字扇田町 26-6	阿武隈川
213	特定非営利活動法人つくしの里福祉会	就労継続支援B型事業所つくしの里	松川町字平館 11-1	水原川
214	特定非営利活動法人いのちの木	就労継続支援B型事業所いのちの木	大笹生字原 4-2	八反田川
215	一般社団法人久遠ぶれいす	共に生きるくろ～ば～	宮代字前田 12-21	八反田川
216	特定非営利活動法人陽だまりの道	樹の芽	渡利字沖町 110-4	阿武隈川
217	一般社団法人社会保障基礎研究所	生活介護ゆきささぎの庭	下鳥渡字三斗内 30-1	大森川
218	特定非営利活動法人お喜らく	お喜らく	飯坂町平野字堂天前 11	八反田川
219	ケイストーリー株式会社	プリリアント	方木田字北白家 22-32	荒川
220	株式会社かぶとむし	短期入所「kibidango 福島」	鎌田字矢倉 5-6	八反田川
221	NPO法人天使の唄	グループホームりら	笹谷字霞野 15-2	八反田川
222	株式会社ハートエンタープライズ	グループホームR2×5 柳町	柳町 2-3	阿武隈川・荒川

No.	法人名	施設名	住所	対象浸水 想定区域名
223	株式会社ハートエンタープライズ	グループホームR2×5永井川	永井川字五治郎内14-6	濁川
224	特定非営利活動法人 acty	class pine	鎌田字一本松50-3 アビスタ わ CW102号	八反田川
225	特定非営利活動法人 acty	class つばさ	仁井田字谷地南7-1	荒川
226	ハッピーホールディングス株式会社	グローバルホーム清明町	清明町1-10 サンファスト福島	阿武隈川・荒川
227	くるみドリーム株式会社	来未ドリームキッズ	鎌田字西2-1	八反田川
228	株式会社クーラ・LAB	重症心身障がい児通所支援事業所 aozora・リノ	北沢又字土田3-22	八反田川
229	株式会社クラ・ゼミ	コペルプラス福島泉教室	泉字泉川9-14	松川
230	社会医療法人秀公会	あづま脳神経外科病院	大森字柳下16-1	荒川
231	社会医療法人福島厚生会	介護老人保健施設ホリスティカかまた	鎌田字門丈壇4-1	八反田川
232	医療法人社団敬愛会	介護老人保健施設敬愛シニアガーデン卸町	鎌田字卸町8-1	八反田川
233	きらり健康生活協同組合	老人保健施設にじのまち	北沢又字番匠田5	八反田川
234	社会福祉法人北信福祉会	ハッピー愛ランド	南矢野目字オノ後6-2	八反田川
235	きらり健康生活協同組合	なごみの家	北沢又字下台前1-2	八反田川
236	メディカル・ケア・サービス東北株式会社	愛の家グループホーム福島宮代	宮代字乳児池131	八反田川
237	ケアパートナー株式会社	ケアパートナー福島	南矢野目字荒屋敷55-1	八反田川
238	医療法人五光会	桃の光	笹谷字中田1-8	八反田川
239	株式会社最幸	通所介護リハビリステーション最幸	笹谷字稲場28-5	八反田川
240	社会医療法人福島厚生会	介護付有料老人ホームシャローム	笹谷字上成出15-1	八反田川
241	瀬戸商事株式会社	リハビリデイサービス nagomi 福島笹谷店	笹谷字南田1-21	八反田川
242	株式会社PCL	特定施設入居者生活介護ピーコムライフ鎌田	鎌田字舟戸40-1	八反田川
243	株式会社ツクイ	ツクイ福島鎌田	鎌田字赤沼28-3	八反田川
244	株式会社ツクイ	ツクイ福島笹谷	笹谷字東中條10-1	八反田川
245	あずまケアサービス株式会社	あいらの杜 福島笹谷	笹谷東中條13-1	八反田川
246	社会福祉法人 ぼっぼ会	特別養護老人ホームあお鳩の杜福島北矢野目	北矢野目字西田7-1	八反田川
247	特定非営利活動法人アースウェイヴ	共生型通所介護事業所はみんぐ	御山字一本木25-5	松川
248	株式会社しあわせ介護	コンパスウォーク福島笹谷	笹谷字中田4-2	八反田川
249	きらり健康生活協同組合	笹谷サポートセンターよりあい	笹谷字鍛冶屋敷17-1	八反田川
250	株式会社ニチイ学館	ニチイケアセンター福島南矢野目	南矢野目字上戸ノ内2-9	八反田川
251	社会福祉法人あいあい福祉会	グループホームだんらん笹谷	笹谷字谷地前22-15	八反田川
252	社会福祉法人ライフ・タイム・福島	ライフ吉井田看護小規模多機能型居宅介護事業所	吉倉字谷地73-1	荒川
253	株式会社あいの里	小規模多機能型居宅介護事業所きろう	笹谷字谷地前23-5	八反田川
254	株式会社あいの里	あいの里 美里	南矢野目字道下36-12	八反田川
255	医療法人五光会	あっとほーむ笹谷	笹谷字中田1-3	八反田川
256	医療法人五光会	あっとほーむ笹谷Ⅱ	笹谷字中田1-4	八反田川
257	株式会社しあわせ介護	しあわせナーシングホーム鎌田	鎌田字橋本20-3	八反田川
258	株式会社あいの里	シニアホームきろう	笹谷字谷地前23-5	八反田川
259	株式会社あいの里	シニアホームせんじゅ	笹谷字谷地前22-35	八反田川
260	社会福祉法人ライフ・タイム・福島	ライフ吉井田サービス付き高齢者向け住宅	吉倉字谷地73-1	荒川
261	社会医療法人秀公会	ライフガーデンあづま	大森字柳下10-1	荒川
262	社会福祉法人すこやか福祉会	すこやかの里 特別養護老人ホーム	冲高字中島14-1	八反田川
263	福島市	吾妻中学校	町庭坂字原田8	天戸川
264	福島市	大笹生小学校	大笹生字緑田1	八反田川

No.	法人名	施設名	住所	対象浸水 想定区域名
265	福島市	笹谷小学校	笹谷字上町 18	八反田川
266	福島市	北沢又小学校	北沢又字愛宕 1	八反田川
267	福島市	信陵中学校	笹谷字島原 2	八反田川
268	福島市	北信中学校	鎌田字御飯家 20	八反田川
269	福島市	余目小学校	宮代字瘤石 45	八反田川
270	福島市	笹谷保育所	笹谷字西谷地 4-1	八反田川
271	福島市	余目保育所	宮代字作田 66-2	八反田川
272	社会福祉法人創世福祉事業団	三育保育園	笹谷字城場 6-2	八反田川
273	社会福祉法人北信福祉会	ほくしん保育園	南矢野目字オノ後 3-1	八反田川
274	社会福祉法人ちゅうりっぷ福祉会	ちゅうりっぷ保育園	大森字日蔭 92	大森川
275	社会福祉法人北中央福祉会	あゆみ保育園	南矢野目字中屋敷 62-1	八反田川
276	社会福祉法人愛和会	ささやのぞみ保育園	笹谷字稲場 29-8	八反田川
277	学校法人福島学院	福島学院大学認定こども園	宮代字乳児池 1-1	八反田川
278	社会福祉法人松葉福祉会	認定こども園 福島東こども園	鎌田字沢田 39-1	八反田川
279	学校法人白百合学園	認定こども園 白百合幼稚園	八木田字並柳 141	荒川
280	社会福祉法人愛和会	認定こども園 のぞみの花こども園	北沢又字下台前 2-12	八反田川
281		ひまわり子どもの家	飯坂町平野字天車 29	八反田川
282	株式会社佐藤商会	キッズフィールドささや園	笹谷字北一本松 6-4	八反田川
283	株式会社ドリーム	つくしんぼ保育園	宮代字堂ノ前 3-1	八反田川
284	労働協同組合ワーカーズコー プ・センター事業団	成川みんなのおうち保育園	成川字上谷地 97-4	荒川
285	株式会社福の島	キッズルームにじいろ	野田町二丁目 1 番 6 号	荒川
286	医療法人白寿会	福島中央病院	吉倉字谷地 52	荒川
287	一般財団法人大原記念財団	一般財団法人大原記念財団大原医療センター	鎌田字中江 33	八反田川
288	医療法人ささや産婦人科	医療法人 ささや産婦人科	笹谷字オノ神 17-1	八反田川
289	医療法人後藤整形外科	医療法人 後藤整形外科	鎌田字門丈壇 10-10	八反田川
290	医療法人健眠会	大槻スリープクリニック	早稲町 4-1 Sleep one ビ ル 2 階	荒川
291	労働者協同組合ワーカーズコー プ・センター事業団	三河台みんなのおうち学童クラブ	野田町二丁目 1-1 あじき ビル 2 階	荒川
292	特定非営利活動法人ビーンズふくしま	放課後児童クラブみんなの家	北沢又字愛宕 1-1	八反田川
293	特定非営利活動法人きんこん館	あそび塾きんこん館	鎌田字橋本 20-9	八反田川
294	特定非営利活動法人キッズハウ スりんごっこ	キッズハウスりんごっこ瀬上A	宮代字家原毛内 2-13	八反田川・摺上川
295	特定非営利活動法人キッズハウ スりんごっこ	キッズハウスりんごっこ瀬上B	宮代字家原毛内 2-13	八反田川・摺上川
296		ただいまあ余目学童クラブ	下飯坂字黒木宮 2-2	八反田川
297		やのめ学童クラブ	北矢野目字小原田西 21-1	八反田川
298	社会福祉法人北信福祉会	ハッピー学童クラブやのめ	北矢野目字江下 2-9	八反田川
299	社会福祉法人北信福祉会	ハッピー学童クラブかまた	北矢野目字江下 2-9	八反田川
300		笹谷学童クラブ「かしのき」	笹谷字清水 14-13	八反田川
301	社会福祉法人北信福祉会	ハッピー学童クラブささや	笹谷字中町 5-1 笹谷市民 センター	八反田川
302	社会福祉法人愛和会	のぞみ学童クラブささや	笹谷字稲場 29-16	八反田川
303	社会福祉法人ちゅうりっぷ福祉会	ちゅうりっぷ小さな児童館∞光	大森字日蔭 92 ちゅうり っぷ保育園敷地内	大森川

No.	法人名	施設名	住所	対象浸水 想定区域名
304	社会福祉法人ちゅうりっぷ福祉会	ちゅうりっぷ小さな児童館∞輝	大森字日蔭 92 ちゅうり っぷ保育園敷地内	大森川
305		渡利学童保育きりん教室「ドリーム」	渡利字八幡町 120 渡利小 小学校内	阿武隈川
306	福島卸商団地協同組合	みらい・ゆめ保育園	鎌田字卸町 12-3	八反田川
307	福島市	笹谷幼稚園	笹谷字上町 18-1	八反田川
308	学校法人愛光学園	めばえ幼稚園	南沢又字下番匠田 11-3	八反田川
309	特定非営利活動法人子どものとなり	吉井田学童クラブすみれ	仁井田字下鎌 14-1	荒川
310	一般社団法人あお	ユニバーサルプレイス きっず	東浜町 6-52	阿武隈川
311	社会福祉法人おかやま福祉会	おかやま学童「どんぐり子」D	岡部字倉ノ内 86	阿武隈川
312	株式会社GHAMP	MARUFUJI	南沢又字上並松 3 番地の 9	松川、八反田川
313	社会福祉法人わたり福祉会	共生型生活介護事業所 はなみずき	渡利字中江町 29-3	阿武隈川
314	合同会社彩弦	放課後等デイサービス BIRTHDAY 海～sea～	南沢又字下番匠田 17 番地 5	松川・八反田川
315	特定非営利活動法人虹色の樹	そらいろの小径（こみち）I	渡利字七社宮 26-3	阿武隈川
316	株式会社 AT	医療対応住宅ケアホスピス笹谷	笹谷字中條 17-3	八反田川
317	社会福祉法人北信福祉会	シニアライフハウス ハッピー愛ランドささや	笹谷字東中條 10-9	八反田川
318	福島市	瀬上小学校	瀬上町字一ノ坪 28	摺上川
319	福島市	庭塚小学校	在庭塚字薬師田 19	須川
320		瀬上学童クラブ	瀬上町字町裏 25-14 サ ンフラワー荘花の棟 1 階	摺上川
321	特定非営利活動法人まごころサ ービス福島センター	NPO 法人まごころ・どんぐり学童クラブ	在庭塚字南林 60-2	須川
322	株式会社ドリーム	すまいる学童クラブ瀬上	瀬上町字一ノ坪 41	摺上川
323	労働者協同組合ワーカーズコー プ・センター事業団	瀬上みんなのおうち学童クラブ	瀬上町字本町 57-2	摺上川
324		渡利学童保育きりん教室「ハピネス」	渡利字八幡町 22-1	阿武隈川
325	学童クラブつむぎ	学童クラブつむぎ第 2	大森字西ノ内 78-12	大森川
326	社会福祉法人アイリス学園	児童養護施設 アイリス学園	在庭塚字志津山 6-3	天戸川
327	社会福祉法人アイリス学園	さわやかアイリスデイサービスセンター	在庭塚字志津山 6-1	天戸川
328	社会福祉法人アイリス学園	短期入所生活介護さわやかアイリス	在庭塚字志津山 6-1	天戸川
329	社会福祉法人アイリス学園	地域密着型特別養護老人ホームさわやかアイリス	在庭塚字志津山 6-1	天戸川
330	社会福祉法人アイリス学園	特別養護老人ホームさわやかアイリス	在庭塚字志津山 6-1	天戸川
331	NPO法人 acty	グループホーム class	鎌田字一本松 50-3 アビ タシオン CW102 号	八反田川
332	特定非営利活動法人 めく森	めく森工房	瀬上町字寺前 11-8	摺上川
333	株式会社リンクス	リンク訪問介護ステーション	瀬上町字寺前 12-13	摺上川
334	ソーシャルインクルー株式会社	短期入所 福島宮代	宮代字植田前 30-15	八反田川
335	(社福)福島福祉施設協会	瀬上保育所	瀬上町字寺後 6 番地	摺上川
336	(学法)福島文化学園	認定こども園福島文化瀬上幼稚園 瀬上ぶんぶん園	瀬上町字桜町一丁目 7 番 地の 3	摺上川
337	社会福祉法人すこやか福祉会	シニアハウスすこやかの里・瀬上	瀬上町四斗蒔 1-1	摺上川
338		福島商業高等学校	丸子字辰ノ尾 1	松川
339	ハッピーホールディングス株式会社	グローバルホーム福島学院前 I / II	宮代字田尻 7-2 アルピオン B	八反田川
340	ハッピーホールディングス株式会社	グローバルホーム丸子	丸子字北下川原 22-1GRACE	八反田川
341	株式会社ウエルフェアエージェン シー	デイサービスセンターやすらぎのとき	瀬上町字荒町 74	摺上川
342	社会福祉法人すこやか福祉会	小規模多機能 すこやかの里・瀬上	瀬上町字四斗蒔 1-1	摺上川

No.	法人名	施設名	住所	対象浸水 想定区域名
343	株式会社 カンノ	レッツ倶楽部瀬上	瀬上町字南中川原 23-2	摺上川
344	社会福祉法人 すこやか福祉会	ふれあい・瀬上	瀬上町字薬師前 1-58	摺上川
345	瀬戸商事株式会社	リハビリデイサービス nagomi 福島大森店	大森字本町 17	大森川
346	社会医療法人 秀公会	小規模多機能型居宅介護事業所 なじみの里	大森字柳下 10-1 ライフ ガーデン 1階	荒川
347	社会福祉法人 福島福祉会	デイサービスセンター グリーンライト	飯坂町湯野字梁尻 1-1	摺上川
348	社会福祉法人 福島福祉会	短期入所生活介護 グリーンライト	飯坂町湯野字梁尻 1-1	摺上川
349	株式会社バスカ福島	グループホームかりん	腰浜町 1-5	阿武隈川
350	ケイストーリー株式会社	ルリエ	方木田字北白家 22-32	荒川
351	株式会社まほろカンパニー	mahoroba 008 南福島 短期入所	永井川字松木下 34-6	濁川
352	株式会社まほろカンパニー	mahoroba 008 南福島	永井川字松木下 34-6	濁川
353	特定非営利活動法人陽だまりの道	樹の杜	渡利字沖町 110-4	阿武隈川
354	一般社団法人 f l o w e r	児童発達支援 B e g i n	渡利字中角 11-5	阿武隈川
355	一般社団法人 f l o w e r	放課後等デイサービス R e s o n a t e	渡利字中角 11-5	阿武隈川
356	株式会社慈正会	元気サポート生活機能向上センターサテライト	笹谷字谷地南 32-6	八反田川
357	株式会社きらら	おり姫	腰浜町 27-7	阿武隈川

(資料編)

## 第 2 章



## 自主防災組織結成（地区別）状況

(危機管理室)

令和7年4月1日現在

No.	支所名称	町会数	組織数	結成町会数	未結成町会数	世帯数	結成世帯数	未結成世帯数	活動力バー率 (組織率)
1	中央	64	59	63	1	19,556	14,385	5,171	73.6%
2	渡利	30	30	30	0	6,973	5,856	1,117	84.0%
3	杉妻	7	7	7	0	5,549	3,417	2,132	61.6%
4	清水	126	86	126	0	15,603	11,157	4,446	71.5%
5	東部	43	29	42	1	4,757	3,611	1,146	75.9%
6	北信	75	71	75	0	14,537	9,634	4,903	66.3%
7	信陵	48	47	48	0	6,382	4,370	2,012	68.5%
8	吉井田	7	7	7	0	5,380	3,481	1,899	64.7%
9	西	42	4	42	0	3,021	2,053	968	68.0%
10	土湯温泉町	10	1	10	0	172	105	67	61.0%
11	立子山	17	1	17	0	442	364	78	82.4%
12	茂庭	3	3	3	0	169	148	21	87.6%
13	飯坂	113	109	113	0	8,964	6,310	2,654	70.4%
14	松川	70	28	70	0	5,701	3,771	1,930	66.1%
15	信夫	72	11	72	0	10,143	8,313	1,830	82.0%
16	吾妻	76	38	75	1	10,528	7,899	2,629	75.0%
17	蓬萊	31	30	30	1	4,633	3,769	864	81.4%
18	飯野	31	31	31	0	1,937	1,561	376	80.6%
合計		865	592	861	4	124,447	90,204	34,243	72.5%

※世帯数については令和7年3月末日の住民基本台帳に基づき算出

※結成世帯については令和7年4月時点で町内会に加入している世帯を算出

## 福島市地域防災計画に規定する地区防災計画一覧

(危機管理室)

令和7年4月1日現在

No.	名称	地区名	作成	(防災マップ作成)
1	杉妻地区防災計画	杉妻地区全域	令和4年3月	令和3年3月
2	永井川地区防災計画	信夫地区永井川区	令和4年10月	令和4年3月
3	鎌田地区防災計画	鎌田地区全域	令和5年3月	令和4年3月
4	鎌田第一地区防災計画	丸子、富塚、御山越	令和5年3月	令和4年3月
5	鎌田第二地区防災計画	南本内、西河原、下釜、本内、 町丸子、町鎌田	令和5年3月	令和4年3月
6	鎌田第三地区防災計画	鎌田新町、舟戸、上台、陳光	令和5年3月	令和4年3月
7	上鳥渡地区防災計画	信夫地区上鳥渡区	令和5年5月	令和5年3月
8	清明学区防災計画	南町、清明町、矢剣町、柳町、 御倉町	令和6年3月	令和5年10月
9	渡利地区防災計画	渡利地区全域	令和6年3月	令和5年3月
10	吉井田地区防災計画	吉井田地区全域	令和6年3月	令和5年3月

※各地区防災計画の内容については、福島市ホームページ参照

## 福島市の災害時優先電話、非常・緊急通話用電話

災害時、NTT東日本において、電話の殺到による通信網の混乱を避けるため、一般加入電話の通話できる回線の使用が制限される通話規制を行うことになるが、「災害時優先電話」を利用して情報収集・伝達を行うことができる。

下表に掲載している電話番号は、災害時優先電話として予めNTT東日本に登録しており、災害時には発信のみ優先扱いとなる。(なお、相手が話中の場合は一般の電話と同じく着信はできない。)

なお、本庁舎の電話回線はひかり回線になっており、停電時は外部との通話はできなくなるため、災害時優先電話もしくは各階に設置してある非常時電話を使用して発信する。(アナログ回線)

(管財課)

設置場所	災害時優先電話	通常時代表電話	設置場所	災害時優先電話	通常時代表電話
市長室	534-4555	535-1111	吉井田支所	546-3508	546-3469
副市長室	531-2012 531-5424		土湯温泉町支所	595-2051	同左
議会事務局長室	534-2233		信陵支所	559-1441	557-6001
教育総務課	534-3885		立子山支所	597-2111	同左
学校教育課	534-5508		西支所	593-1001	同左
渡利支所	523-5018	523-5001	飯坂支所	542-2113	542-2111
杉妻支所	546-3365	同左	茂庭出張所	596-1301	596-1001
蓬萊支所	548-4508	同左	松川支所	567-6060	567-2111
清水支所	557-2383	557-2388	信夫支所	545-2172	545-2170
東部支所	534-2471	同左	吾妻支所	533-0010	526-3350
大波出張所	588-1055	同左	飯野支所	562-2111	同左
北信支所	554-1112	554-1111	保健福祉センター	525-5701	525-7670

市外局番 024

### 各階の非常時電話

階	設置個所	電話番号	階	設置個所	電話番号
1	宿直室	535-1131	6	都市計画課長席	535-1347
2	市民税課長席	535-1289	7	路政課長席	535-1319
3	管財課長席	535-1294	8	教育総務課長席	535-1396
4	総務課長席	535-1296	複合棟	議会事務局議会総務課長席	535-1374

市外局番 024

## 福島市の無線設備・無線系統図

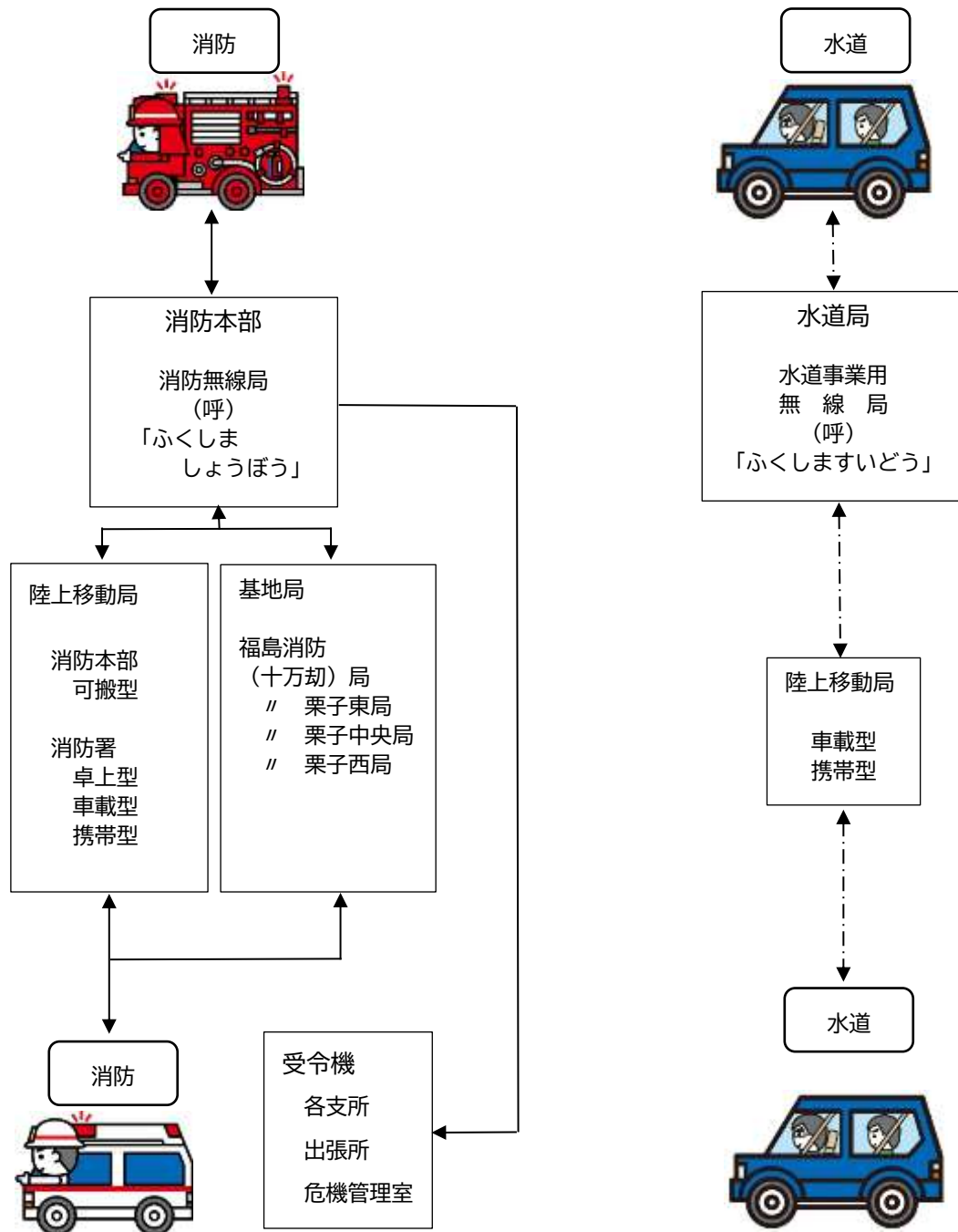
(水道施設管理センター・消防本部通信指令課)

(令和7年9月1日現在)

無線局名 〈無線局の目的〉	周波数	出力	設備の概要
福島市水道事業用無線局  〈水道事業用〉	基地局 153.73MHz	10W	基地局 計1局 十万劫山無線局
	陸上移動局 153.73MHz	10W 5W	陸上移動局 計64局 車載型 45局 携帯型 19局
福島市消防無線局  〈消防・救急用〉	基地局 260MHz (デジタル) 活動波 主運用波 統制波	10W	基地局 計1局 福島消防 (十万劫) 局
	基地局 260MHz (デジタル) (栗子トンネル消防用無線) 統制波	20W	基地局 計3局 福島消防栗子東局 福島消防栗子中央局 福島消防栗子西局
	陸上移動局 260MHz (デジタル) 活動波 主運用波 統制波	1W 5W 10W	陸上移動局 計143局 携帯型 72局 可搬型 6局 卓上型 8局 車載型 57局
	基地局 150MHz (アナログ) 防災相互波	10W	基地局 計1局 福島消防 (十万劫) 局
	陸上移動局 150MHz (アナログ) 防災相互波	5W 10W	陸上移動局 計5局 携帯型 2局 車載型 2局 可搬型 1局
	陸上移動局 400MHz (アナログ) 署活波	1W	陸上移動局 計89局 携帯型 89局

○福島市無線系統図

- (注) 1 同一無線局に属する基地局と移動局、移動局相互の交信は可能。  
 2 異なる無線局に属するもの相互の交信はできない。  
 3 基地局-移動局間の交信は、中継局(渡利字十万切地内)を経由して行われている。



凡	例
←→	消 防 無 線
←- - - ->	水 道 事 業 用 無 線

※災害対策本部・災害対策現地本部等は防災用IP無線機(携帯型)を運用。  
 (防災用IP無線機配置先は資料2-3-2参照)

## 防災用IP無線機配備先一覧

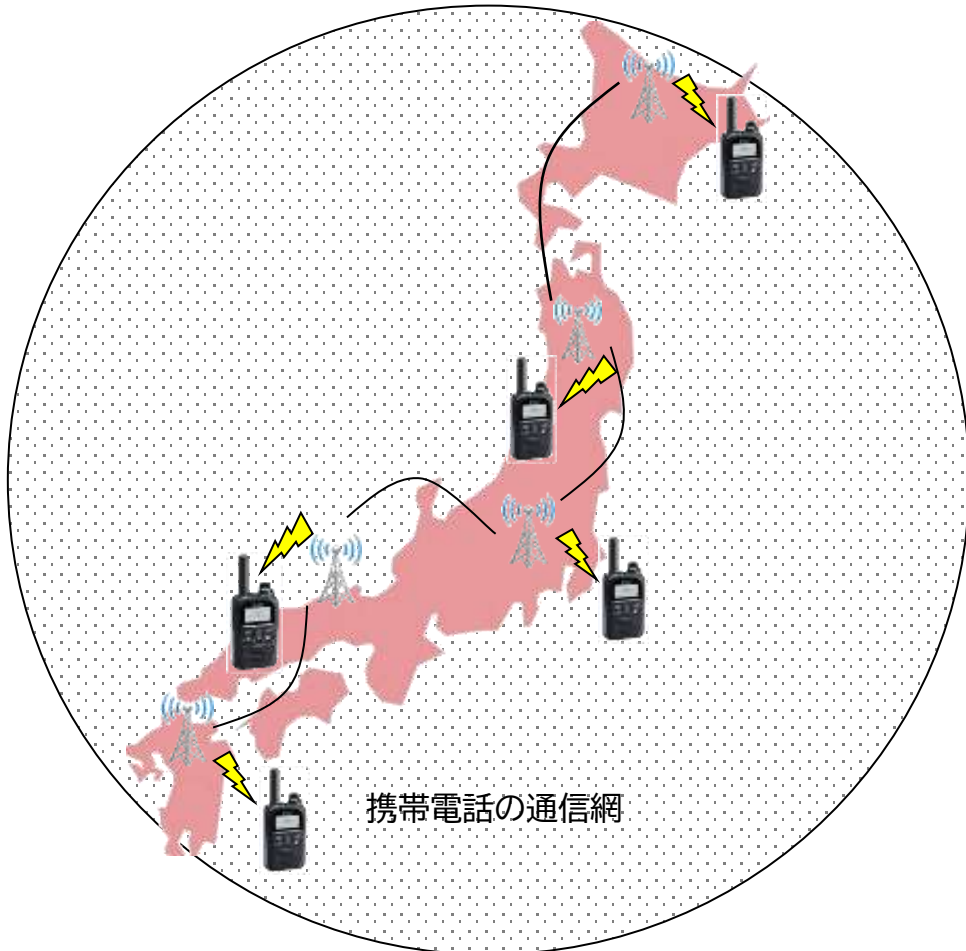
(危機管理室)

(令和7年9月1日現在)

No.	表示名	管理番号	配備理由	No.	表示名	管理番号	配備理由
1	危機管理室1	1001	災害対策本部	34	東部支所1	3017	災害対策 現地本部
2	危機管理室2	1002		35	東部支所2	3018	
3	危機管理室3	1003		36	北信支所1	3019	
4	危機管理室4	1004		37	北信支所2	3020	
5	危機管理室5	1005		38	吉井田支所1	3021	
6	危機管理室6	1006		39	吉井田支所2	3022	
7	危機管理室7	1007		40	西支所1	3023	
8	貸出し用1	2001	貸出し用 (災害対策用兼務)	41	西支所2	3024	
9	貸出し用2	2002		42	土湯温泉町支所1	3025	
10	貸出し用3	2003		43	土湯温泉町支所2	3026	
11	貸出し用4	2004		44	信陵支所1	3027	
12	貸出し用5	2005		45	信陵支所2	3028	
13	貸出し用6	2006		46	立子山支所1	3029	
14	貸出し用7	2007		47	立子山支所2	3030	
15	貸出し用8	2008		48	飯野支所1	3031	
16	貸出し用9	2009		49	飯野支所2	3032	
17	貸出し用10	2010		50	茂庭出張所1	3033	
18	飯坂支所1	3001	災害対策 現地本部	51	茂庭出張所2	3034	
19	飯坂支所2	3002		52	避難所1	4001	避難所
20	松川支所1	3003		53	避難所2	4002	
21	松川支所2	3004		54	避難所3	4003	
22	信夫支所1	3005		55	避難所4	4004	
23	信夫支所2	3006		56	避難所5	4005	
24	吾妻支所1	3007		57	避難所6	4006	
25	吾妻支所2	3008		58	避難所7	4007	
26	渡利支所1	3009		59	避難所8	4008	
27	渡利支所2	3010		60	避難所9	4009	
28	杉妻支所1	3011		61	避難所10	4010	
29	杉妻支所2	3012		62	避難所11	4011	
30	蓬萊支所1	3013		63	避難所12	4012	
31	蓬萊支所2	3014		64	避難所13	4013	
32	清水支所1	3015		65	避難所14	4014	
33	清水支所2	3016	66	避難所15	4015		

No.	表示名	管理番号	配備理由	No.	表示名	管理番号	配備理由
67	避難所16	4016	避難所	82	避難所31	4031	避難所
68	避難所17	4017		83	避難所32	4032	
69	避難所18	4018		84	避難所33	4033	
70	避難所19	4019		85	避難所34	4034	
71	避難所20	4020		86	避難所35	4035	
72	避難所21	4021		87	避難所36	4036	
73	避難所22	4022		88	避難所37	4037	
74	避難所23	4023		89	避難所38	4038	
75	避難所24	4024		90	避難所39	4039	
76	避難所25	4025		91	避難所40	4040	
77	避難所26	4026		92	避難所41	4041	
78	避難所27	4027		93	避難所42	4042	
79	避難所28	4028		94	避難所43	4043	
80	避難所29	4029		95	避難所44	4044	
81	避難所30	4030					

IP無線機の運用イメージ図



# 災害対策オペレーションシステム

(危機管理室)

災害対策オペレーションシステムは、災害情報の収集、収集した情報の表示、避難指示等の発令判断支援及び情報発信までを一元的に行うシステムであり、令和3年5月から運用を開始したものである。

また、情報発信の多重化を図るため、屋外スピーカー27基と戸別受信機1,500台、防災アプリを併せて令和3年度に整備した。



## ○災害対策オペレーションシステムの主な機能

- 1 気象情報等の自動収集
- 2 地図情報（GIS）を利用した気象情報・被害情報の一覧表示
- 3 避難情報の発令判断支援
- 4 避難情報を複数メディアに一括配信

○情報の多重化

災害対策オペレーションシステムにより配信可能なメディア一覧

・緊急速報メール	・FM ポコ	・X (旧 Twitter)
・LINE	・登録制メール	・市ホームページ
・YAHOO! 防災速報	・屋外スピーカー	・戸別受信機
・防災アプリ		

・戸別受信機 (令和3年8月運用開始)

屋内に設置するラジオ型の受信機で、AC 電源に接続し、サイレン音やチャイム音、音声により、緊急情報を知らせる設備。福祉施設や町内会の役員宅等に設置。屋内にいる方々が対象で、屋外スピーカーを補完するためのもの。

・屋外スピーカー (令和3年8月運用開始)

屋外にいる方々にサイレン音・チャイム音・音声などで緊急情報をお知らせする放送設備。河川の浸水想定区域で概ね3m以上の浸水想定深及び過去の災害のデータをもとに設置。

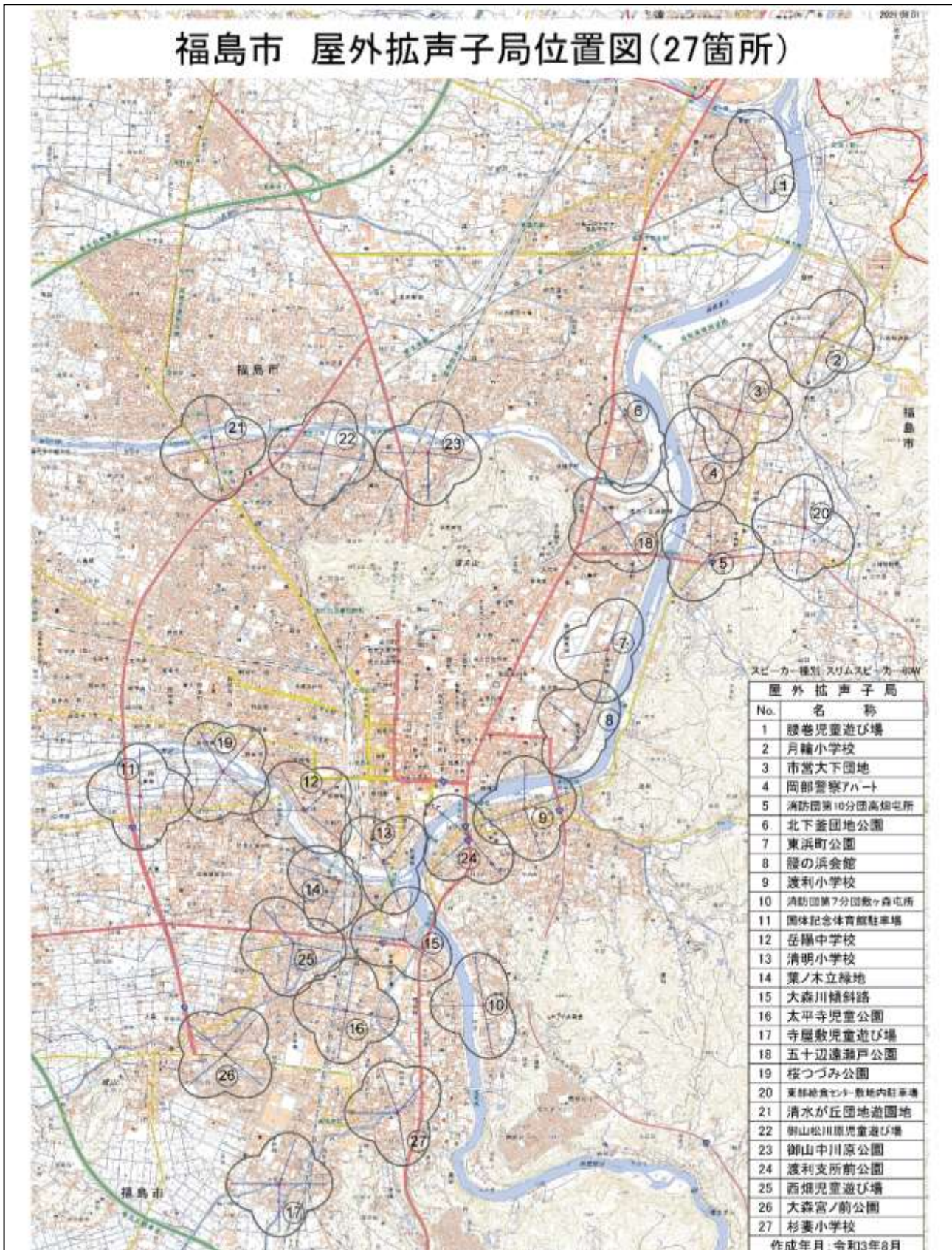
・防災アプリ (令和3年10月運用開始)

スマートフォン向けに防災情報がプッシュ通知で届く「福島市公式防災アプリ」を作成。気象情報などの防災・災害に関する情報を受信するお知らせ機能、避難所の開設状況等が確認できる資料集機能がある。



屋外スピーカー位置図

(危機管理室)



# 主な水位計位置図

(危機管理室)



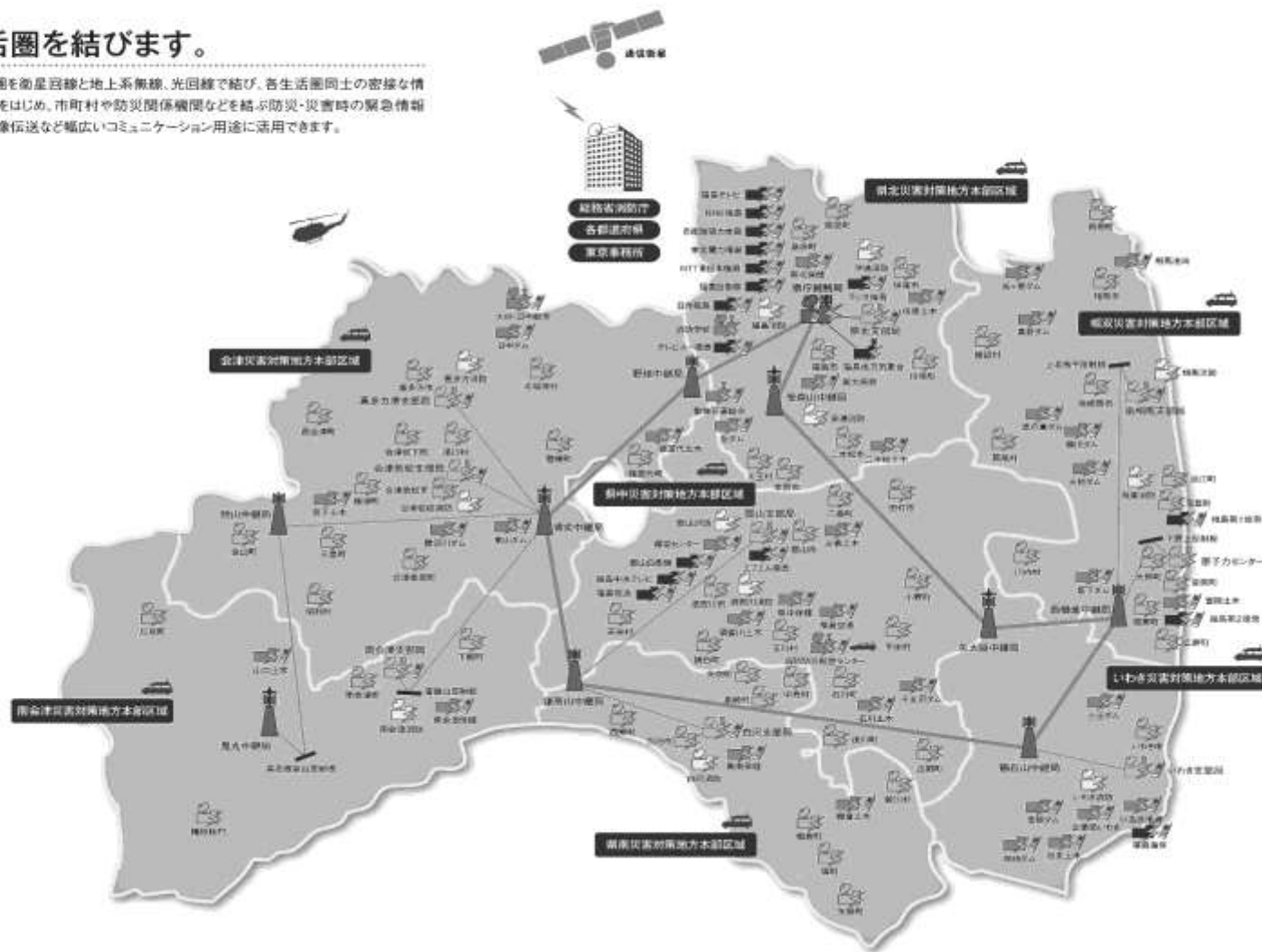




## 細密に広がる最新の ネットワークが7つの生活圏を結びます。

「福島県総合情報通信ネットワーク」は、7つの生活圏を衛星回線と地上系無線、光回線で結び、各生活圏同士の密接な情報連携を実現する信頼性の高い通信基盤です。県庁をはじめ、市町村や防災関係機関などを結ぶ防災・災害時の緊急情報ルートの確保はもちろん、一般のインターネット通信や電話、映像伝送など幅広いコミュニケーション用途に活用できます。

ネットワーク構成図		
接続拠点数一覧表		
接続拠目の種類		
	県庁機関	1
	中継機	9
	支那・半支機	9
	県民無線機	39
	市町村機	69
	消防本部機	12
	防・防災・生活関係機関	17
	反射機	4
		計150基
接続方式		
	衛星回線(7MHz帯)	3
	無線回線(7MHz帯)	73
	無線回線(可搬型)	30
	無線回線(車載型)	92
接続方式		
	光回線(7MHz帯)	3
	無線回線(7MHz帯)	73
	無線回線(可搬型)	30
	無線回線(車載型)	92



## 指定緊急避難場所・指定避難所として使用する施設一覧（令和7年10月30日現在）

（危機管理室）

指定緊急避難場所：災害の危険から命を守るために緊急的に避難をする場所（駐車場・グラウンド、公園等）

指定避難所：一定の期間避難生活をする場所（学校の体育館等）

### 災害別基準

- 1 洪水（福島市洪水ハザードマップ（令和7年3月作成）及び国・県による公表されたL2（想定最大規模降雨）の浸水想定区域による）
  - 浸水想定区域外の施設等
  - － 浸水想定区域内の施設等
  
- 2 土砂災害（福島市土砂災害ハザードマップによる）
  - 土砂災害警戒区域外の施設等
  - － 土砂災害警戒区域内の施設等
  
- 3 地震
  - 新耐震基準又は耐震改修済みの施設等
    - ※ 新耐震基準：昭和56年の建築基準法改正以降の建築物
  - － 上記以外の施設等
  
- 4 大規模な火事
  - 大規模火災発生時避難可能な施設等（火災発生場所等の状況により使用できない場合あり）
  
- 5 火山現象（吾妻山火山防災マップ（2019年改訂版）による）
  - 火山泥流想定区域外の施設等
  - － 火山泥流想定区域内の施設等

No.	地区別	施設名	所在地	連絡先 市外局番 024	対象となる異常な現象の種類					施設 の 重複	指定緊急避難場所		指定避難所	
					洪水	土砂 災害	地震	大規模 な火事	火山 現象		面積 (㎡)	収容人員 (人)	床面積 (㎡)	収容人員 (人)
1	第一小学区域  【7カ所】	福島第一小学校	杉妻町 1-24	523-1366	○	○	—	○	○	○	7,407	3,703	577	288
2		キョウワグループ・テルサホール	上町 4-25	521-1500	○	○	○	○	○				555	277
3		こむこむ館	早稲町 1-1	524-3131	—	○	○	○	○				2,057	1,028
4		J R 福島駅	栄町 1-1	522-2043	○	○	○	○	○		4,609	1,354		
5		A X Cビル	栄町 11-25	—	○	○	○	○	○					1,456
6		街なか広場	本町 1	—	○	○	○	○	○		1,697	848		
7		県建設センター	五月町 4-25	521-0244	—	○	○	○	—					
8	第二小学区域  【11カ所】	市民センター	五老内町 3-1	535-1140	○	○	○	○	○	○	9,862	4,931	904	258
9		福島第二小学校	浜田町 2-1	534-0121	○	○	○	○	○	○	7,948	3,974	617	176
10		福島第二中学校	桜木町 5-20	534-2166	—	○	○	○	○	○	13,875	6,937	1,140	325
11		福大附属小学校	新浜町 4-6	534-6441	○	○	○	○	○	○	6,000	3,000	847	242
12		福大附属幼稚園	浜田町 12-39	534-7962	○	○	○	○	○				130	37
13		福大附属中学校	浜田町 12-26	534-6442	○	○	○	○	○	○	11,000	5,500	810	231
14		桜の聖母短期大学	花園町 3-6	534-7137	○	○	○	○	○				1,841	526
15		福島成蹊高等学校	上浜町 5-10	522-2049	○	○	○	○	○	○	8,172	408	1,696	484
16		福島東高等学校	浜田町 12-21	531-1551	○	○	○	○	○	○	25,328	12,664	1,136	324
17		新浜公園	新浜町 1	—	○	○	○	○	○		4,944	2,472		
18		NCV ふくしまアリーナ・武道場	霞町 4-45	535-4106	○	○	○	○	○	○	4,031	2,015	3,109	888
19	第三小学区域	福島第三小学校	松浪町 3-46	534-3101	○	○	○	○	○	○	10,291	5,145	660	188
20		福島第三中学校	古川 44-2	534-3171	—	○	○	○	○	○	11,841	5,920	1,272	363
21		福島東稜高等学校	山居上 3	535-3316	○	—	○	○	○	○	6,158	3,079	1,296	370
22		ふくしん夢の音楽堂・勤労青少年ホーム	入江町 1-1	531-6221	○	○	○	○	○	○	7,181	3,590	2,355	672
23		とうほう・みんなの文化センター(駐車場)	春日町 5-54	534-9191	○	—	○	○	○		14,000	7,000		

No.	地区別	施設名	所在地	連絡先 市外局番 024	対象となる異常な現象の種類					施設 の 重複	指定緊急避難場所		指定避難所	
					洪水	土砂 災害	地震	大規模 な火事	火山 現象		面積 (㎡)	収容人員 (人)	床面積 (㎡)	収容人員 (人)
24	第三小学区域	誠電社 WINDY スタジアム	古川 14-1	533-2267	—	○	○	○	—		7,333	3,666		
25	【7カ所】	心くしま支援学校	山居 146-1	534-2643	—	—	○	○	—	○	3,891	1,945	576	164
26	第四小学区域	福島第四小学校	天神町 11-31	534-0141	○	○	—	○	○	○	7,040	3,520	679	194
27	【6カ所】	福島第四中学校	南平 5-8	535-4240	○	—	○	○	○	○	7,913	3,956	1,140	325
28		橘高等学校	宮下町 7-41	535-3395	○	○	○	○	○	○	11,023	5,511	1,216	347
29		福島高等学校	森合町 5-72	535-2391	○	○	○	○	○	○	18,775	9,387	1,190	340
30		学校法人松韻学園福島高等学校	御山町 9-1	534-3480	○	—	○	○	○	○	6,199	3,059	1,321	377
31		福島ふれあいパーク	森合町 10-1 (保健福祉センター内)	525-3765	○	○	○	○	○	○	2,560	1,280		
32		清明小学区域	清明小学校	清明町 9-31	523-3544	—	○	—	○	—	○	5,481	2,740	549
33	【3カ所】	杉妻会館	杉妻町 3-45	523-5161	—	○	○	○	—					120
34		福島第一中学校	南町 480	546-3504	—	○	○	○	—	○	20,005	10,002	1,092	312
35	三河台小学区域	三河台小学校	三河南町 17-7	534-0161	○	○	○	○	○	○	5,702	2,851	815	232
36	【4カ所】	岳陽中学校	須川町 1-33	534-6171	—	○	○	○	—	○	11,745	5,872	1,140	325
37		三河台学習センター	野田町 7-1-42	533-8330	○	○	○	○	○	○	1,135	568	639	182
38		桜の聖母学院高等学校	野田町 7-11-1	535-3141	○	○	○	○	○	○	6,246	3,123	1,415	404
39		渡利地区	渡利小学校	渡利字八幡町 120	523-5400	—	○	○	○	—	○	10,311	5,155	941
40	【7カ所】	渡利幼稚園	渡利字沖町 128	522-2387	—	○	○	○	—				208	59
41		渡利学習センター	渡利字岩崎町 190	523-1551	○	○	○	○	○	○	898	449	758	216
42		渡利中学校	渡利字平内町 106	523-5500	○	○	○	○	○	○	23,255	11,627	826	236
43		福島南高等学校	渡利字七社宮 17	523-4740	—	○	○	○	—	○	18,575	9,287	1,216	347
44		弁天山公園	渡利字弁天山 43-1	—	○	—	○	○	○	○	5,831	2,915		
45		南向台小学校	南向台 2-36-1	522-2633	○	○	○	○	○	○	8,015	4,007	832	237
46		杉妻地区	杉妻小学校	伏拝字沢口 18	546-3548	—	○	○	○	○	○	10,681	5,340	1,198

No.	地区別	施設名	所在地	連絡先 市外局番 024	対象となる異常な現象の種類					施設 の 重複	指定緊急避難場所		指定避難所	
					洪水	土砂 災害	地震	大規模 な火事	火山 現象		面積 (㎡)	収容人員 (人)	床面積 (㎡)	収容人員 (人)
47	杉妻地区	杉妻幼稚園	伏拝字沢口 18-1	546-7742	—	○	○	○	○			369	105	
48		杉妻支所	伏拝字台田 1-1	546-3365	—	○	○	○	○			147	42	
49		杉妻学習センター	黒岩字田部屋 53-2	545-5717	—	○	—	○	—	○	310	155	221	63
50		【5カ所】	福島県青少年会館	黒岩字田部屋 53-5	546-8311	—	○	—	○	—	○	9,214	4,607	796
51	蓬萊地区	蓬萊小学校	蓬萊町 4-2-1	549-8748	○	○	○	○	○	○	8,374	4,187	670	191
52		蓬萊中学校	蓬萊町 5-14-1	548-5670	○	○	○	○	○	○	29,432	14,716	891	254
53		蓬萊学習センター	蓬萊町 4-1-2	549-1821	○	○	○	○	○	○	846	423	468	133
54		蓬萊学習センター分館	蓬萊町 4-1-1	549-1636	○	○	—	○	○	○	2,284	1,142	311	88
55		蓬萊東小学校	蓬萊町 7-1-1	548-0299	○	○	○	○	○	○	20,836	10,418	938	268
56		蓬萊児童センター	蓬萊町 4-14-1	549-8764	○	○	○	○	○			300	85	
57		【8カ所】	蓬萊中央公園	蓬萊町 4-14	525-3765	○	○	○	○	○	30,000	15,000		
58		清沢運動場	田沢字沼ノ上 1	—	○	—	○	○	○		3,018	1,509		
59	清水地区	清水支所	泉字扇田 9	557-2388	○	○	○	○	—			290	82	
60		清水小学校	南沢又字柳清水 20	557-0135	—	○	○	○	—	○	11,491	5,745	712	203
61		清水幼稚園	南沢又字柳清水 20-2	557-3675	—	○	○	○	—			320	91	
62		清水中学校	南沢又字清水端 23	559-0085	○	○	○	○	○	○	17,883	8,941	853	243
63		フィジカルムーブメント専門学校	南沢又字明神北 4-1	556-1937	○	○	○	○	—		821	410		
64		森合小学校	森合字中谷地 2-3	557-0155	○	○	○	○	○	○	8,388	4,194	678	193
65		森合幼稚園	森合字谷地 3-2	557-1661	○	○	—	○	○			264	75	
66		御山小学校	御山字長滝 1-1	559-4151	—	○	○	○	—	○	11,122	5,561	837	239
67		清水学習センター分館	南沢又字柳清水 8-1	557-1411	—	○	—	○	—	○	341	171	283	80
68		清水学習センター	御山字松川原 5-1	557-7400	—	○	○	○	—	○	2,227	1,114	625	178
69		福島工業高等学校	森合字小松原 1	557-1395	○	○	○	○	○	○	15,672	7,836	1,080	308
70		県立美術館・図書館(広場)	森合字西養山 1	535-3218	○	○	○	○	○		7,080	3,540		

No.	地区別	施設名	所在地	連絡先 市外局番 024	対象となる異常な現象の種類					施設 の 重複	指定緊急避難場所		指定避難所	
					洪水	土砂 災害	地震	大規模 な火事	火山 現象		面積 (㎡)	収容人員 (人)	床面積 (㎡)	収容人員 (人)
71	清水地区	森合運動公園	森合字上柳内 1-1 外	—	○	○	○	○	○		24,285	12,142		
72		心たつやま公園	野田町字清水尻 5-1 外	—	○	○	○	○	○		11,375	5,687		
73		松川運動公園	御山字松川原 5-1 地先外	—	—	○	○	○	—		36,722	18,361		
74		北沢又小学校	北沢又字愛宕 1	558-8681	○	○	○	○	—	○	18,737	9,368	750	214
75	【17 カ所】	学法福島高等学校グラウンド	北沢又字樋越 25	—	—	○	○	○	—		15,000	7,500		
76	東部地区	岡山小学校	山口字上中田 43	534-2195	○	○	○	○	○	○	9,247	4,623	747	213
77		岡山幼稚園	山口字上中田 43-1	533-8446	○	○	○	○	○				258	73
78		もちずり学習センター	岡部字高畑 46	534-2470	—	—	○	○	○	○	1,384	692	409	116
79		東部体育館	岡部字高畑 46-4	536-1508	—	—	○	○	○				1,138	325
80		ヘルシーランド福島	岡部字上川原 26	536-5600	○	○	○	○	○	○	8,812	4,406	382	109
81		向瀬上集会所	瀬上町字裏山 20-2	—	○	○	○	○	○				47	13
82		東部勤労者研修センター	岡島字段橋 10-4	525-3723	○	○	○	○	○				295	84
83		安洞院	山口字寺前 5	534-0939	○	○	○	○	○					60
84		文知摺集会所	山口字山神 32-2	—	○	○	—	○	○					40
85		月輪小学校	鎌田字早津小屋 12	534-4368	—	○	○	○	○	○	13,384	6,692	315	90
86		宮畑遺跡史跡公園	岡島字宮畑 19	—	○	○	○	○	○		52,495	26,247		
87	【13 カ所】	新山霊園	岡部字新山 3	533-6223	○	○	○	○	○		4,750	2,375		
88		福島工業第 2 公園	岡島字問答山 1-6 外	525-3765	○	○	○	○	○		7,196	3,598		
89	大波地区	大波多目的集会所	大波字滝ノ入 43-1	—	○	○	○	○	○	○	1,393	696	199	56
90	【2 カ所】	旧大波小上染屋分校	大波字久保 58	—	○	○	○	○	○		1,281	640		
91	北信地区	鎌田小学校	丸子字石名田 6	553-2211	○	○	○	○	—	○	12,235	6,117	780	222
92		北信中学校	鎌田字御仮家 20	553-5049	○	○	○	○	○	○	17,553	8,776	1,140	325
93		福島商業高等学校	丸子字辰ノ尾 1	553-3451	○	○	○	○	—	○	25,842	12,921	832	237

No.	地区別	施設名	所在地	連絡先 市外局番 024	対象となる異常な現象の種類					施設 の 重複	指定緊急避難場所		指定避難所		
					洪水	土砂 災害	地震	大規模 な火事	火山 現象		面積 (㎡)	収容人員 (人)	床面積 (㎡)	収容人員 (人)	
94		瀬上小学校	瀬上町字一ノ坪 28	553-1011	○	○	○	○	○	○	9,796	4,898	833	238	
95	北信地区  【12カ所】	県教育センター	瀬上町字五月田 16	553-3141	○	○	○	○	○	○	4,000	2,000	768	219	
96		余目小学校	宮代字瘤石 45	553-5068	○	○	○	○	○	○	10,324	5,162	649	185	
97		アクティおろしまち	鎌田字卸町 10-1	553-1451	○	○	○	○	○	○			1,434	409	
98		矢野目小学校	南矢野目字関端 2-1	553-4536	—	○	○	○	○	○	11,235	5,617	875	250	
99		北信学習センター	鎌田字中江 1	554-1115	○	○	○	○	○	○	2,606	1,303	749	214	
100		福島学院大学	宮代字乳兎池 1-1	553-3221	○	○	○	○	○	○	6,423	3,211	808	230	
101		公設地方卸売市場	北矢野目字樋越 1	553-1211	○	○	○	○	○	○	14,395	7,197			
102		心くしま北中央公園	南矢野目字清水前 33	525-3765	○	○	○	○	○	○	20,000	10,000			
103		吉井田地区  【6カ所】	吉井田小学校	吉倉字桜内 48	546-6312	○	○	○	○	—	○	13,147	6,573	912	260
104			福島西高等学校	方木田字上原 37	546-3391	—	○	○	○	—	○	14,067	7,033	1,216	347
105	福島トヨタクラウンアリーナ		仁井田字西下川原 41-1	539-5500	—	○	○	○	—	○	5,250	2,625	3,384	966	
106	吉井田学習センター		仁井田字西下川原 1-1	546-3445	—	○	○	○	—	○	1,658	829	271	77	
107	福大付属特別支援学校		八木田字並柳 71	546-0535	○	○	○	○	—	○	2,000	1,000	396	113	
108	JA心くしま未来 未来館よしいだ		八木田字神明 150	—	○	○	○	○	—	○	1,784	892	113	32	
109	佐倉地区	佐倉小学校	上名倉字大光内 1	593-1003	—	○	○	○	—	○	11,366	5,683	621	177	
110		佐倉幼稚園	上名倉字下田 16-1	593-2013	—	○	○	○	—	○			184	52	
111		西信中学校	上名倉字道上 6	593-1049	—	○	○	○	—	○	16,219	8,109	726	207	
112		西学習センター	上名倉字妻下 4-2	593-1013	—	○	○	○	—	○	978	489	285	81	
113		福島キャノングラウンド	佐倉下棚子 12-1	593-2111	—	○	○	○	—	○	22,700	11,350			
114		上名倉 2号公園	さくら 1-1-2	—	—	○	○	○	—	○	8,161	4,080			
115		西部勤労者研修センター	佐倉下字観ノ守北 46	525-3721	—	○	○	○	—	○			443	126	
116		佐原小学校	佐原字田中前 24	593-2014	○	○	○	○	—	○	9,354	4,677	600	171	

No.	地区別	施設名	所在地	連絡先 市外局番 024	対象となる異常な現象の種類					施設 の 重複	指定緊急避難場所		指定避難所	
					洪水	土砂 災害	地震	大規模 な火事	火山 現象		面積 (㎡)	収容人員 (人)	床面積 (㎡)	収容人員 (人)
117	佐倉地区 【9カ所】	あづま総合運動公園 (体育館前屋外広場)	佐原字神事場 1	593-1111	—	○	○	○	—	○	4,700	2,350		
118	荒井地区	荒井小学校	荒井北 3-7-4	593-1008	—	○	○	○	—	○	16,044	8,022	858	245
119	【2カ所】	福島県消防学校	荒井字仲沢 7	593-1251	○	○	○	○	○	○	10,000	5,000		635
120	土湯温泉町	旧サンスカイ土湯跡地	土湯温泉町字赤坂 7-6	—	○	○	○	○	○	○	5,706	2,853		
121	地区	中之湯	土湯温泉町字下ノ町 5	563-3991	○	○	○	○	○	○	69	34	58	16
122	【3カ所】	土湯温泉町支所	土湯温泉町字上ノ町 9	595-2051	○	—	○	○	○	○			58	16
123	笹谷地区	笹谷小学校	笹谷字上町 18	557-1462	○	○	○	○	—	○	9,404	4,702	597	170
124	【4カ所】	笹谷幼稚園	笹谷字上町 18-1	557-1471	○	○	○	○	—	○			216	61
125		信陵中学校	笹谷字島原 2	557-6018	○	○	○	○	—	○	14,817	7,408	1,199	342
126		信陵学習センター	笹谷字オノ神 1	558-1234	○	○	○	○	—	○	2,605	1,303	270	77
127	大笹生地区	大笹生小学校	大笹生字緑田 1	557-6103	○	○	○	○	○	○	6,306	3,153	425	121
128	【2カ所】	十六沼公園	大笹生字俎板山 341	558-6151	○	○	○	○	○	○	67,624	33,812	983	280
129	立子山地区	立子山小学校	立子山字仲森 38-1	597-2231	○	○	○	○	○	○	7,192	3,596	625	178
130	【3カ所】	福島市職業訓練技能センター	立子山字大稲場 20	597-7904	○	○	○	○	○	○	13,941	6,970	696	198
131		立子山自然の家	立子山字金井作 1	597-2951	○	○	○	○	○	○	2,113	1,057	524	149
132	飯坂町地区	飯坂小学校	飯坂町字桜下 1	542-4201	○	○	○	○	○	○	8,522	4,261	747	213
133	【7カ所】	いいざか幼稚園	飯坂町字桜下 1-1	542-4602	○	○	○	○	○	○			356	101
134		大鳥中学校	飯坂町字館 11	542-4284	○	○	○	○	○	○	10,987	5,493	874	249
135		パルセいいざか	飯坂町字筑前 27-1	542-2121	○	○	○	○	○	○			1,958	559
136		飯坂学習センター	飯坂町字銀杏 6-11	542-2122	○	○	○	○	○	○	3,212	1,606	634	181
137		福島北高等学校	飯坂町字後畑 1	542-4291	○	○	○	○	○	○	33,533	16,766	832	237
138		飯坂ホテル聚楽	飯坂町字西滝ノ町 27	542-2201	○	○	—	○	○	○				5,832
139		平野地区	平野小学校	飯坂町平野字石堂 10	542-2732	○	○	○	○	○	○	7,970	3,985	924

No.	地区別	施設名	所在地	連絡先 市外局番 024	対象となる異常な現象の種類					施設 の 重複	指定緊急避難場所		指定避難所	
					洪水	土砂 災害	地震	大規模 な火事	火山 現象		面積 (㎡)	収容人員 (人)	床面積 (㎡)	収容人員 (人)
140	平野地区 【3カ所】	平野中学校	飯坂町平野字館ノ前 3-3	542-3074	○	○	○	○	○	○	19,651	9,825	972	277
141		福島県農業総合センター 果樹研究所(駐車場)	飯坂町字平野字檀ノ東 1	542-4191	○	○	○	○	○	○	1,035	517		
142	中野地区 【1カ所】	旧中野小学校	飯坂町中野字東森 23	—	○	○	—	○	○	○	6,102	3,051	578	165
143	湯野地区 【3カ所】	湯野小学校	飯坂町湯野字台 7	542-2649	○	○	○	○	○	○	7,566	3,783	612	174
144		西根中学校	飯坂町湯野字大平 2	542-4641	○	○	○	○	○	○	8,404	4,202	1,026	293
145		湯野地区運動場	飯坂町湯野字暮坪山 3-4	—	○	○	—	○	○	○	14,634	7,317		
146	東湯野地区 【1カ所】	旧東湯野小学校	飯坂町東湯野字尻明 1	—	○	○	○	○	○	○	7,925	3,962	538	153
147	茂庭地区 【2カ所】	摺上川ダム管理所 (インフォメーションセンター)	飯坂町茂庭字蟬狩野山 25	596-1275	○	○	○	○	○	○			320	91
148		茂庭多目的集会所	飯坂町茂庭字宮沢口 9-1	596-1301	○	○	○	○	○	○	103	51	103	29
149	松川町地区	松陵義務教育学校	松川町字南諏訪原 31-1	567-2040	○	○	○	○	○	○	14,419	7,209	2,345	670
150		松川学習センター	松川町字杉内 33	567-2323	○	○	○	○	○	○	4,435	2,218	516	147
151		旧まつかわ西幼稚園	松川町字稲荷 17-1	—	○	○	○	○	○	○			141	40
152		旧水原小学校	松川町水原字戸ノ内 31	—	—	○	○	○	○	○	8,150	4,075	500	142
153		旧金谷川小学校	松川町浅川字陳場 21	548-6315	○	○	○	○	○	○	14,301	7,150	845	241
154		まつかわ幼稚園	松川町浅川字陳場 21	549-0557	○	○	○	○	○	○			192	54
155		南体育館	松川町浅川字笠松 11-2	567-5617	○	○	○	○	○	○	7,616	3,808	1,140	325
156		福島大学	金谷川 1	548-5151	○	○	○	○	○	○	20,000	10,000	1,376	393
157		福島県立医科大学	光が丘 1	548-2111	○	○	○	○	○	○	1,935	967	917	262
158		美郷第4公園	松川町美郷 4-12-1	—	○	○	○	○	○	○	6,101	3,050		

No.	地区別	施設名	所在地	連絡先 市外局番 024	対象となる異常な現象の種類					施設 の 重複	指定緊急避難場所		指定避難所	
					洪水	土砂 災害	地震	大規模 な火事	火山 現象		面積 (㎡)	収容人員 (人)	床面積 (㎡)	収容人員 (人)
159	松川町地区 【11カ所】	旧下川崎小学校	松川町沼袋字戸ノ内 832-3	567-3176	○	○	—	○	○	○	9,732	4,866	432	123
160	信夫地区        【9カ所】	大森小学校	大森字南中道 4	546-9405	○	○	○	○	○	○	14,200	7,100	1,173	335
161		信夫中学校	大森字南内町 31-1	546-7693	○	○	○	○	○	○	24,997	12,498	1,140	325
162		信夫学習センター	大森字馬場 1	546-5207	○	○	○	○	○	○	1,549	775	286	81
163		福島明成高等学校	永井川字北原田 1	546-3381	○	○	○	○	○	○	26,975	13,487	1,228	350
164		鳥川小学校	上鳥渡字茶中 40	593-3170	—	○	○	○	—	○	8,741	4,370	875	250
165		平田小学校	小田字本内 26	546-4029	○	○	○	○	○	○	10,294	5,147	621	177
166		旧平田幼稚園	小田字東覚寺 22-1	—	○	○	○	○	○				128	36
167		平石小学校	平石字長屋敷 1-1	546-0219	○	○	○	○	○	○	7,339	3,669	600	171
168		NCV ふくしまパークゴルフ場	山田字細谷 1	572-5786	○	○	○	○	○	○	4,827	2,413		
169	吾妻地区            【13カ所】	野田小学校	笹木野字町尻 2	557-4258	○	○	○	○	○	○	9,418	4,709	941	268
170		野田中学校	笹木野字市街道 28-1	531-0031	○	○	○	○	—	○	19,144	9,572	806	230
171		吾妻学習センター	笹木野字折杉 41-1	526-3353	○	○	○	○	○	○	2,946	1,473	654	186
172		吾妻学習センター分館	上野寺字下平場 35-1	591-4571	—	○	—	○	—	○	3,168	1,584	316	90
173		野田中央公園	南中央 2-18	—	○	○	○	○	○	○	10,500	5,250		
174		西部体育館	笹木野字弘川添 20-1	591-3506	○	○	○	○	—	○			1,400	400
175		陽光会大萱荘グラウンド	笹木野字弘川添 23-1	591-2101	○	○	○	○	—	○	3,000	1,500		
176		庭坂小学校	町庭坂字愛宕堂 1-1	591-1106	○	○	○	○	○	○	16,854	8,427	750	214
177		吾妻中学校	町庭坂字原田 8	591-1109	○	○	○	○	—	○	18,899	9,449	586	167
178		あったか湯	町庭坂字高湯 25	591-1125	○	—	○	○	○	○	813	406	33	9
179		庭塚小学校	在庭坂字薬師田 19	591-1204	○	○	○	○	—	○	7,216	3,608	621	177
180		庭塚幼稚園	在庭坂字薬師田 14-3	591-5055	○	○	○	○	—	○			139	39
181		水保小学校	土船字原野町 19-1	593-1097	—	○	○	○	—	○	12,497	6,248	621	177

No.	地区別	施設名	所在地	連絡先 市外局番 024	対象となる異常な現象の種類					施設 の 重複	指定緊急避難場所		指定避難所	
					洪水	土砂 災害	地震	大規模 な火事	火山 現象		面積 (㎡)	収容人員 (人)	床面積 (㎡)	収容人員 (人)
182	飯野地区  【9カ所】	飯野小学校	飯野町明治字遠久内 2	562-2042	○	○	○	○	○	○	21,717	10,858	988	282
183		飯野中学校	飯野町字西志保井 1-1	562-2325	○	○	○	○	○	○	7,050	3,525	1,073	306
184		旧飯野幼稚園	飯野町字経檀 46-5	—	○	○	○	○	○				219	62
185		飯野学習センター	飯野町字後川 10-2	562-3335	○	○	○	○	○	○	1,221	610	381	108
186		飯野学習センター青木分館	飯野町青木字向広表 50	525-3783	○	○	○	○	○	○	156	77	156	44
187		飯野学習センター大久保分館	飯野町大久保字岩見内 17	525-3783	○	○	○	○	○	○	157	78	157	44
188		飯野学習センター明治分館	飯野町明治字北小戸明利 30	525-3783	○	○	—	○	○	○	114	56	114	32
189		飯野地区体育館	飯野町明治字芳作 62-1	539-5500	○	○	○	○	○	○	7,105	3,552	1,201	343
190		飯野地域福祉センター	飯野町字西宮平 25-1	562-3946	○	○	○	○	○	○	236	118	236	67
		合計	190カ所	※指定緊急避難場所と指定避難所を兼ねる施設					124カ所	155カ所		159カ所		

## 福祉避難所として使用する施設一覧

(介護保険課・長寿福祉課・障がい福祉課・共生社会推進課)

## ◎拠点的な福祉避難所

災害発生時から要配慮者を受け入れる福祉避難所です。

No.	施設名	所在地	連絡先 市外局番 024	対象となる異常な現象の種類				
				洪水	土砂災害	地震	大規模な火事	火山現象
1	中央デイサービスセンター	森合町10-1 (保健福祉センター内)	526-3223	○	○	○	○	○
2	わたりふれあいセンター	渡利字番匠町43	522-2563	—	○	○	○	—
3	福島市身体障がい者福祉センター 腰の浜会館	腰浜町32-1	533-5261	—	○	○	○	—
4	NCVふくしまアリーナ	霞町4-45	535-4106	○	○	○	○	○

◎社会福祉施設等による福祉避難所（二次的な福祉避難所）  
 災害の種類や規模などに応じて開設される福祉避難所です。  
 災害発生時からすぐに避難所として利用することはできません。

No.	区 分	施 設 名
1	特別養護老人ホーム（20）	福島県飯坂ホーム（飯坂町）
2		陽光園（南沢又）
3		愛日荘園（大波）
4		さわやかアイリス（在庭坂）
5		ロング・ライフ（松川町）
6		あづまの郷（上鳥渡）
7		「聖・輝きの郷」（山口）
8		ハッピー愛ランド（南矢野目）
9		ひまわり苑（田沢）
10		アリヴァーレ宝生園（上名倉）
11		生愛ガーデン（大笹生）
12		すこやかのみ（沖高）
13		はなしのぶ（平石）
14		みず和の郷（松川町水原）
15		まちなか宝生園（本町）
16		信夫の里（仁井田）
17		なごみの郷（太平寺）
18		飯野ふるさと村（飯野町）
19		ハッピー愛ランドおおもり（大森）
20		いずみの郷（泉）
21	老人保健施設（10）	エルダーランド（吉倉）
22		聖・オリーブの郷（山口）
23		聖・オリーブの郷 東館（山口）
24		生愛会ナーシングケアセンター（大笹生）

No.	区 分	施 設 名
25	老人保健施設	はなひらの（飯坂町平野）
26		にじのまち（北沢又）
27		リハビリ南東北福島（荒井）
28		ケアフォーラムあづま（大森）
29		ケアタウンひまわり（伏拝）
30		ホリスティカかまた（鎌田）
31	養護老人ホーム（2）	福島恵風園（仁井田）
32		緑光園（飯坂町湯野）
33	地域密着型特別養護老人ホーム（1）	万葉の郷（松川町）
34	グループホーム（2）	生愛レジデンス（大笹生）
35		フクチャンち（伏拝）
36	看護小規模多機能型居宅介護事業所（2）	ライフ吉井田（吉倉）
37		結の学校（南沢又）
38	高齢者複合施設（1）	リブレ松川（松川町）
39	特定施設入居者生活介護（1）	シャローム（笹谷）
40	サービス付き高齢者向け住宅（1）	飯野の里（飯野町）
41	身体障害者入所施設（3）	けやきの村（飯坂町中野）
42		青松苑（飯坂町中野）
43		静心園（飯坂町中野）
44	知的障害者入所施設（3）	大萱荘（笹木野）
45		清心荘（南沢又）
46		福島おおなみ学園（大波）

## 広域避難場所

(危機管理室)

名 称	所 在 地	面積等	備 考
荒川運動公園	柳町15地先	6.67ha	水害予想時は使用不可
信夫山公園	太子堂1他	24.30ha	
福島競馬場	桜木町17-55	37.99ha	避難所として利用可能 電話 534-2121(競馬場)
信夫ヶ丘総合運動公園	古川14-1外	13.06ha	水害予想時は使用不可

## 臨時場外ヘリポート

(危機管理室)

番号	施設名	所在地	管理者	電話 市外局番 024	緊急連絡	面積	使用区分
1	松陵中学校	松川町字上桜内3-4	教育長	567-2040	事務室	7,300 m <sup>2</sup>	空中消火用
2	飯坂野球場	飯坂町字館11-3	福島市スポーツ振興公社	539-5500	542-2122	20,842 m <sup>2</sup>	
3	信夫中学校	大森字南内町31-1	教育長	546-7693	事務室	16,050 m <sup>2</sup>	
4	信夫ヶ丘競技場	古川14-1	福島市スポーツ振興公社	539-5500	事務所	37,774 m <sup>2</sup>	災害指揮連絡 風水害対処基地用 緊急患者空輸
5	吾妻中学校	町庭坂字原田8	教育長	591-1109	533-2267	11,200 m <sup>2</sup>	空中消火用
6	吉井田小学校	吉倉字桜内48	〃	546-6312	事務室	8,250 m <sup>2</sup>	
7	ふくしまスカイパーク	大笹生字芋畑169	福島市	558-6880	事務室	7,000 m <sup>2</sup>	
8	飯野小学校	飯野町明治字遠久内2	教育長	562-2042	558-4200	21,717 m <sup>2</sup>	

## ヘリコプター緊急場外離着陸場

(福島県消防防災航空隊指定)

番号	名称	所在地	管理者等	電話 市外局番 024	着陸場表面
1	福島大学陸上競技場	金谷川1	福島大学総務課	548-8006	芝
2	荒川運動公園	柳町15	福島市 スポーツ振興公社	539-5500	土
3	須川運動公園	笹木野字表屋敷前地内	〃	〃	芝
4	信夫ヶ丘競技場	古川14-1	〃	〃	芝
5	ふくしまスカイパーク	大笹生字芋畑169	福島市	558-6880	芝及び舗装
6	東北電力福島(河川敷)	笹木野字堰口15	ネットワーク㈱ 福島支社	540-5283	舗装
7	福島県消防学校グラウンド	荒井字仲沢7	県消防学校教務課	593-1251	舗装
8	あづま運動公園	佐原字神事場1	(公財)福島県都市公園・緑化協会	593-1111	芝
9	福島県警察ヘリポート	荒井字下笹森81-1	県警本部地域課	593-2257	舗装
10	福島医大ヘリポート	光が丘1	県立医科大学 事務部	593-1821	舗装
11	浄土平ビジターセンター	土湯温泉町字鷲倉山1	自然公園財団 浄土平支部	543-0986	舗装
12	福島瀬上防災拠点	瀬上字下新田32	福島河川国道事務所 伏黒出張所	583-3233	舗装
13	十六沼運動公園 西側駐車場	大笹生字祖板山地内	福島市 スポーツ振興公社	539-5500	舗装
14	飯野小学校	飯野町明治字遠久内2	市教育長	562-2042	土
15	福島医大グラウンド	光が丘1	県立医大総務課 管財係	547-1017	土
16	飯坂野球場	飯坂町字館11-3	福島市 スポーツ振興公社	539-5500	芝
17	飯坂消防署	飯坂町字銀杏6-13	飯坂消防署	542-2986	舗装
18	福島赤十字病院 屋上ヘリポート	八島町7-7	福島赤十字病院	534-6101	舗装
19	梨平公園 駐車場	飯坂町茂庭地内	国土交通省 摺上川ダム管理所	596-1275	舗装
20	信夫ヶ丘総合運動公園	古川14-1 外	福島市 スポーツ振興公社	539-5500	土
21	大原総合病院 屋上ヘリポート	上町6-1	大原総合病院	526-0300	舗装

## ドクターヘリ場外離着陸場

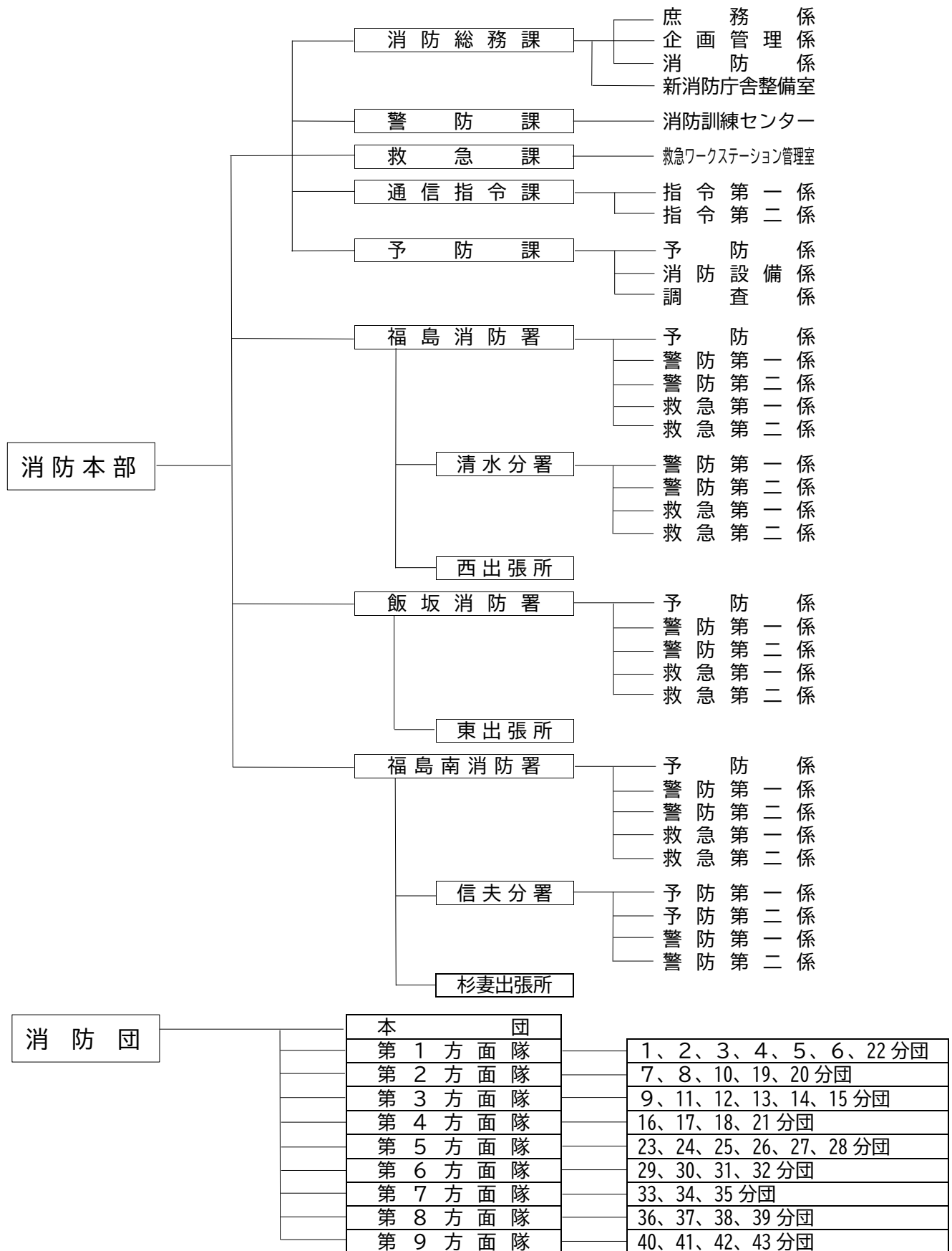
(福島医大病院CS指定)

番号	名 称	所 在 地	対 応 連 絡 窓 口	電 話 市外局番 024
1	福島県立医科大学附属病院	光が丘1	ドクターヘリ通信センター	547-1903
2	福島県警察ヘリポート	荒井字下笹森 81-1	福島県警察本部地域部 地域安全課航空隊	593-2257
3	福島県消防学校グラウンド	荒井字仲沢 7	福島県消防学校総務課	593-1251
4	荒川運動公園	柳町 15	福島市スポーツ振興公社	539-5500
5	あづま運動公園	佐原字神事場内	福島県都市公園・緑化協会 業務第1課(火曜日及び年末年始以外)	593-1111
6	信夫ヶ丘総合運動公園	古川 14-1 外	福島市スポーツ振興公社	539-5500
7	須川運動公園	笹木野字表屋敷前内	福島市スポーツ振興公社	539-5500
8	信夫ヶ丘競技場	古川 14-1	福島市スポーツ振興公社	539-5500
9	十六沼運動公園駐車場	大笹生字廻板山内	福島市スポーツ振興公社	539-5500
10	梨平公園	飯坂町茂庭字獅子内内	国交省 摺上川ダム管理所	596-1275
11	茂庭(茂庭広瀬公園)	飯坂町茂庭字北野原内	福島市河川課	535-1111
12	飯坂野球場	飯坂町字館 11-3	福島市スポーツ振興公社	539-5500
13	福島瀬上防災拠点 (瀬上工業団地内)	瀬上字下新田 32	福島河川国道事務所伏黒出張所	583-3233
14	ふくしまスカイパーク	大笹生字芋畑 169	ふくしま飛行協会	558-6880
15	福島飯坂IC内駐車場	飯坂町平野字前原 11	NEXCO 道路管制センター	022-226-5523
16	東北電力福島(河川敷)	笹木野字堰口 15	㈱東北電力福島技術センター送電技術課	539-8675
17	県立福島高等学校	森合町 5-72	学校	535-2391
18	県立福島東高等学校	浜田町 12-21	学校	531-1551
19	県立福島西高等学校	方木田字上原 37	学校	546-3391
20	県立福島南高等学校	渡利字七社宮 17	学校	523-4740
21	県立福島北高等学校	飯坂町字後畑 1	学校	542-4291
22	県立福島工業高等学校	森合字小松原 1	学校	557-1395
23	県立福島商業高等学校	丸子字辰之尾 1	学校	553-3451
24	県立福島明成高等学校	永井川字北原田 1	学校	546-3381
25	県立橘高等学校	宮下町 7-41	学校	535-3395
26	旧茂庭中学校	飯坂町茂庭字岡畑 9	福島市教育施設管理課	535-1111
27	旧茂庭小学校	飯坂町茂庭字遠西 96-1	福島市教育施設管理課	535-1111
28	旧下川崎小学校	松川町沼袋字戸ノ内 832-3	福島市教育施設管理課	535-1111
29	旧大波小学校	大波字滝の入 1	福島市教育施設管理課	535-1111
30	旧土湯小学校	土湯温泉町字菅ノ沢 48	福島市教育施設管理課	535-1111
31	浄土平ビジターセンター	土湯温泉町字鷲倉山内	浄土平ビジターセンター	543-0986
32	福島大学陸上競技場	松川町浅川字直道内	福島大学施設マネジメントグループ	548-8021
33	陸上自衛隊福島駐屯地	荒井字原宿 1	第4 4 普通科連隊第3科	593-1212
34	飯坂消防署	飯坂町字銀杏 6-13	飯坂消防署	542-2986
35	高湯ゲート駐車場	町庭坂字神ノ森内	福島県北建設事務所	521-2494
36	大滝チェーンベース	飯坂町中野字長老沢内	国交省福島河川国道事務所	546-4331
37	大原綜合病院	上町 6-1	病院	526-0300
38	福島赤十字病院	八島町 7-7	病院	534-6101
39	飯野野球場	飯野町字西金山内	福島市スポーツ振興公社	539-5500
40	すりかみ浄水場	飯坂町字沼ノ上 1-1	福島地方水道用水供給企業団施設管理課	541-4100

# 消防組織

(消防本部消防総務課)

(令和7年4月1日現在)



## 消防本部・署・分署・出張所庁舎現況

(消防本部消防総務課)  
(令和7年4月1日現在)

区分 名称	所在地	面積		建物構造	電話 開署年月日	
		敷地 (㎡)	建物(延㎡)			
消防本部 福島消防署	福島市天神町 14 番 25 号	2,854.85	庁舎 倉庫・車庫 危険物倉庫	1,445.20 121.41 15.15	鉄筋コンクリート造3階建 鉄骨造平屋建 コンクリートブロック造平屋建	024-534-0119 昭和 46. 11. 21
福島消防署 清水分署	福島市泉字堀ノ 内 13 番地の 1	1,671.02	庁舎 付属棟	941.09 33.00	鉄骨造 2 階建 鉄筋コンクリート造平屋建	024-557-5415 令和 3. 12. 4
// 西出張所	福島市上野寺字 辻 48 番地の 2	1,813.78	庁舎 危険物倉庫	330.48 6.00	鉄骨造平屋建 コンクリートブロック造平屋建	024-591-4628 昭和 55. 4. 1
飯坂消防署	福島市飯坂町字 銀杏 6 番地の 13	7,904.71	庁舎 防災備蓄倉庫	1,676.17 248.85	鉄筋コンクリート造2階建 鉄骨造平屋建	024-542-2986 平成 27. 3. 27
// 東出張所	福島市鎌田字一 里塚 7 番地の 3	2,438.27	庁舎 危険物倉庫	336.49 6.00	鉄骨造平屋建 コンクリートブロック造平屋建	024-553-7796 昭和 57. 4. 1
福島南消防署	福島市松川町浅 川字床ノ窪 12 番 地の 2	5,003.19	庁舎 危険物倉庫	1,392.44 10.00	鉄筋コンクリート造 一部鉄骨造 2 階建 コンクリートブロック造平屋建	024-547-3119 平成 11. 10. 1
// 信夫分署	福島市上鳥渡字 寺北 13 番地の 1	2,960.88	庁舎 危険物倉庫 車庫	441.12 6.00 150.00	鉄筋コンクリート造平屋建 コンクリートブロック造平屋建 鉄骨造平屋建	024-593-1900 平成 3. 4. 1
// 杉妻出張所	福島市郷野目字 東 1 番地の 4	495.88	庁舎	160.50	鉄骨造平屋建	024-546-2910 昭和 43. 9. 24
消防訓練 センター	福島市上鳥渡字 寺北 15 番地	5,042.06	主塔 (A塔) 副塔 (B塔) 補助塔 (C塔)	301.91 148.99 24.00	鉄筋コンクリート造6階建 鉄筋コンクリート造2階建 鉄骨造平屋建	024-593-1900 平成 5. 3. 25

## 消防団消防団員条例定員

(消防本部消防総務課)

(令和7年4月1日現在)

方 区 面 隊 分	階級名 分団 区分	団 長	副 団 長			分 団 長	副 分 団 長	部 長	班 長	団 員	計	備 考
			副 団 長	方 面 隊 長	訓 練 部 長							
	本 団	1	2	9	2						14	
第1方面隊	1分団(旧市内)					1	1	3	3	12	20	
	2分団( // )					1	1	4	3	13	22	
	3分団( // )					1	1	4	5	17	28	
	4分団( // )					1	1	4	5	10	21	
	5分団( // )					1	1	4	4	16	26	
	6分団( // )					1	1	4	5	14	25	
	22分団(野田町)					1	1	3	2	14	21	(163)
第2方面隊	7分団(渡 利)					1	1	6	9	57	74	
	8分団(杉 妻)					1	1	6	9	58	75	
	10分団(岡 山)					1	1	5	10	48	65	
	19分団(大 波)					1	1	5	7	20	34	
	20分団(立子山)					1	1	5	7	50	64	(312)
第3方面隊	9分団(清 水)					1	1	7	11	75	95	
	11分団(鎌 田)					1	1	6	10	42	60	
	12分団(瀬 上)					1	1	6	7	40	55	
	13分団(余 目)					1	1	5	10	53	70	
	14分団(笹 谷)					1	1	6	9	38	55	
第4方面隊	15分団(大笹生)					1	1	5	10	53	70	(405)
	16分団(吉井田)					1	1	6	9	46	63	
	17分団(荒 井)					1	1	5	7	35	49	
	18分団(土 湯)					1	1	4	5	16	27	
第5方面隊	21分団(佐 倉)					1	1	5	10	45	62	(201)
	23分団(飯 坂)					1	1	7	11	65	85	
	24分団(平 野)					1	1	5	10	58	75	
	25分団(中 野)					1	1	6	9	34	51	
	26分団(湯 野)					1	1	6	11	76	95	
	27分団(東湯野)					1	1	5	7	23	37	
第6方面隊	28分団(茂 庭)					1	1	5	7	42	56	(399)
	29分団(松 川)					1	1	5	13	54	74	
	30分団(金谷川)					1	1	5	8	42	57	
	31分団(水 原)					1	1	5	7	36	50	
	32分団(下川崎)					1	1	5	7	36	50	(231)

方 区 面 隊 分	階級名 分団 区分	団 長	副 団 長			分 団 長	副 分 団 長	部 長	班 長	団 員	計	備 考
			副 団 長	方 面 隊 長	訓 練 部 長 庶 務 部 長							
第7方面隊	33分団(大森)					1	1	6	12	56	76	
	34分団(鳥川)					1	1	5	10	53	70	
	35分団(平田)					1	1	5	11	55	73	(219)
第8方面隊	36分団(野田)					1	1	7	12	69	90	
	37分団(庭坂)					1	1	5	9	57	73	
	38分団(庭塚)					1	1	5	10	53	70	
	39分団(水保)					1	1	6	9	48	65	(298)
第9方面隊	40分団(飯野町)					1	1	5	7	32	46	
	41分団(青木)					1	1	5	7	26	40	
	42分団(大久保)					1	1	4	6	28	40	
	43分団(明治)					1	1	4	6	29	41	(167)
機能別団員※										178	178	
計		1	2	9	2	43	43	219	346	1,922	2,587	

※機能別団員の階級は団員とし、配置定員は178名(総定員数2,587名)とする。(本団又は分団に機能別団員の配置がある場合には、当該本団又は分団の定員の計に当該機能別団員の人数を加えるものとする。)

資料2-13

## 消防団の施設状況

(消防本部消防総務課)

(令和7年4月1日現在)

	分団	消防ポンプ車両等					火の見施設				建築物					計			
		消 防 車		積 載 車		小 型 ポ ン プ	ゴ ム ポ ー ル	ポ ー ル	鉄 骨		ホ ー ス 乾 燥 ポ ー ル	計	屯 所 及 び 車 庫	屯 所 及 び 置 場	屯 所		車 庫	置 場	倉 庫
		水 槽 付	普 通	積 載 車	軽 積 載 車	B 3 級			C 1 級	三 脚									
第1方面隊	1分団(旧市内)		1							1	1	1							1
	2分団(〃)		1					1			1	1							1
	3分団(〃)		2				1	2			2	1			1				2
	4分団(〃)		1							1	1	1							1
	5分団(〃)		1	1		1		1		2	2	2							2
	6分団(〃)		1							1		1	1						1
	22分団(野田町)		1							1	1	1							1
第2方面隊	7分団(渡利)		3	1		1	1	3	2	1	6	3	3		1				7
	8分団(杉妻)		3	3	1	4		1	2	4	1	7	7						7
	10分団(岡山)		3			2	1	2	2		4	3					2		5
	19分団(大波)		1	3		3	1	2	1	1	2	6	4	1					5
	20分団(立子山)		1	3		3	3		5	1	1	7	4	1	1		1		7

		消防ポンプ車両等						火の見施設				建築物								
		消 防 車		積 載 車		小 型 ポンプ		ゴ ム ボ ー ト	ポ ー ル	鉄 骨		ホ ー ス 乾 燥 ポ ー ル	計	屯 所 及 び 車 庫	屯 所 及 び 置 場	屯 所	車 庫	置 場	倉 庫	計
		水 槽 付	普 通	積 載 車	軽 積 載 車	B 3 級	C 1 級			三 脚	四 脚									
第3方面隊	9分団(清水)		5			6		5		1	3	9	5					4		9
	11分団(鎌田)		1	3		3	1	1	4		1		5	4	1					5
	12分団(瀬上)		1	2		2	1	1	4				4	3	1					4
	13分団(余目)		3						2			1	3	3						3
	14分団(笹谷)		4						1	1		1	3	4						4
	15分団(大笹生)		1	4		4	1		1	1	2	1	5	5					1	2
第4方面隊	16分団(吉井田)		1	4		4		3	1	1		5	5							5
	17分団(荒井)		1	2		2		1		1	1	3	3							3
	18分団(土湯)		2	1		1	1				1	1	1			2		1		4
	21分団(佐倉)		3	1		1	2		3		1	2	6	3		1	1			5
第5方面隊	23分団(飯坂)	1	2	4		4	1		4			1	5	6				1		7
	24分団(平野)		1	3		3	3		6			1	7	4				2	1	7
	25分団(中野)		1	3		3	1		3	1			4	3		1	1			5
	26分団(湯野)		3	3		3			2			5	7	5			1		1	7
	27分団(東湯野)		1	1	1	2			3				3	3						3
	28分団(茂庭)		1	2		2				1	2	1	4	3					1	
第6方面隊	29分団(松川)		3	2		2	6		6			3	9	3			2	6		11
	30分団(金谷川)		1	3		3	2		2		3	1	6	4	2					6
	31分団(水原)		1	1	1	2	3		1		4		5	3				3		6
	32分団(下川崎)		1	1	1	2	1		3			1	4	3				1		4
第7方面隊	33分団(大森)		3	1		1	1		2		1	1	4	3	1	1	1			6
	34分団(鳥川)		2	3		3	1		1		2	1	4	5				1		6
	35分団(平田)		1	2		2	2		3	1		1	5	3				2	1	6
第8方面隊	36分団(野田)		1	2		2	4		1		6	1	8	3	4					7
	37分団(庭坂)		1	2		2	5				3	4	7	2	3		1			6
	38分団(庭塚)		2	2		2	5		1		4	1	6	4	1			1		6
	39分団(水保)		1	3		3	1		1		3		4	4						4
第9方面隊	40分団(飯野町)		1	1	2	5			2	2	1		5	1			3	2		6
	41分団(青木)		1	2	1	5				5	3		8	1	1	1	3	1		7
	42分団(大久保)		1	1	2	4				4	1		5				4			4
	43分団(明治)		1	1	1	4			1	4			5			1	3			4
計		1	71	71	10	88	55	7	83	31	43	41	198	128	19	5	24	29	7	212
合 計			72		81		143				74		198							212