

湯野南地区防災マップ

～「いつか」のために「いま」備える～

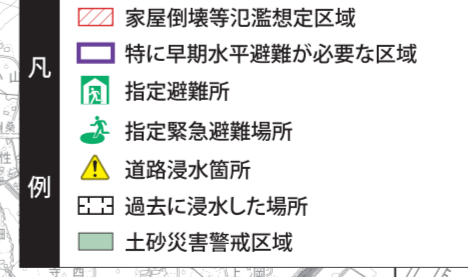
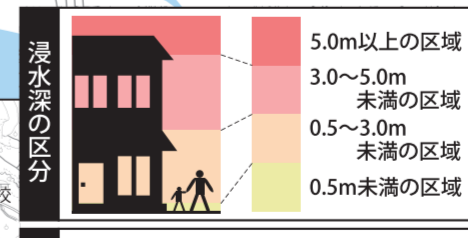
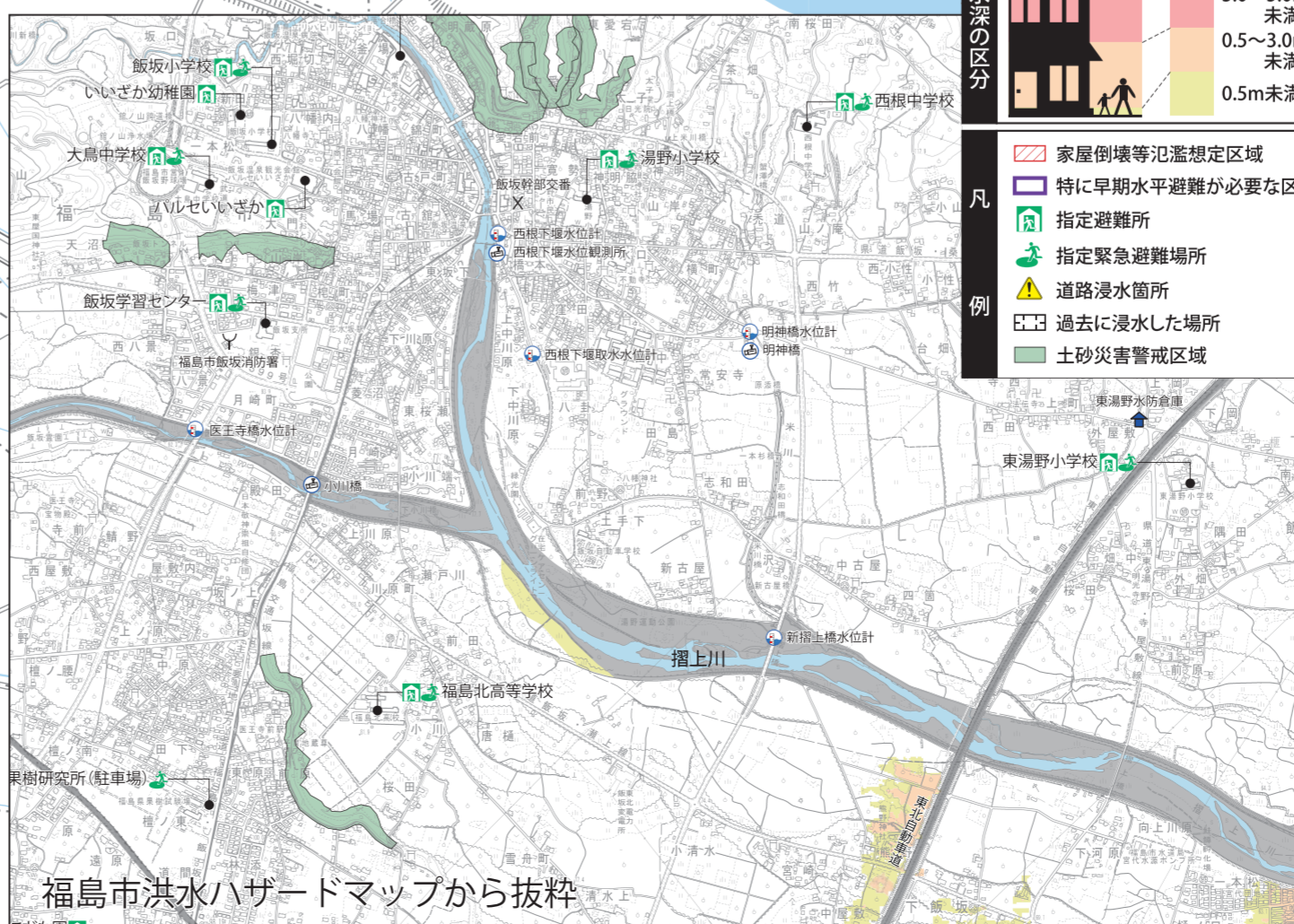
作成：湯野地区防災マップ作成委員会

令和6年3月作成

このマップは、湯野南地区の危険箇所等を記載したものです。
 ○マップで自宅を確認して**自宅周辺の危険箇所等**を確認しましょう。
 ○大雨時の洪水災害等が予想される場合には「**気象情報**」や**福島市発表の「避難所開設情報」「避難情報」**などを早期に収集して、**開設避難所、町内会集会所、親戚宅などの安全な場所へ早めの避難行動**をとりましょう。
 ○地震発生時は、屋内では**シェイクアウト行動**（姿勢を低く・頭を守り・動かない）を行い、屋外では「**ブロック塀**」・「**自動販売機**」・「**石碑**」・「**看板**」・「**瓦**」など倒れるもの、落ちてくるものから離れて、身を守りましょう。

※災害に対して

「平常時から個人・地域として災害への備え」を行い、**災害発生時には「地域から犠牲者を出さない」**ように**地域住民が連携協力して行動**しましょう。



凡例	
注意、危険箇所	避難所
消火栓	避難場所
防火水槽	集会所
消火器	公共電話
消防団屯所	AED設置場所
福祉施設等	地震時石注意
自動販売機	公園・遊び場
公共トイレ	幼稚園・学童クラブ
大雨時冠水・浸水箇所	川増水時通行注意
土砂災害注意	

福島市洪水ハザードマップから抜粋

(禁無断複製複製) ©2024 ZENRIN CO.,LTD.