

令和8年度 集団指導講習会

社会福祉施設等における災害対策について



福島市 危機管理室

内 容

- 1 ハザードマップについて
 - (1)ハザードマップの種類
 - (2)ハザードマップの見方

- 2 避難に関する防災情報について
 - (1)市が発令する避難情報
 - (2)防災情報の収集方法
 - (3)浸水や土砂災害が想定される区域にいる場合の避難行動
 - (4) 水害時に開設する避難所
 - (5) 地震で開設する避難所

- 3 避難確保計画と避難訓練について
 - (1)土砂災害防止法、水防法に基づく制度の内容
 - (2)避難確保計画の主な内容
 - (3)避難訓練の内容(例)
 - (4)市への報告のお願い

1 ハザードマップについて

(1)ハザードマップの種類

- ・洪水ハザードマップ
- ・土砂災害ハザードマップ
- ・内水ハザードマップ
- ・ため池ハザードマップ
- ・吾妻山・安達太良山火山防災マップ

福島市公式防災アプリ
(InfoCanal)
で確認できます

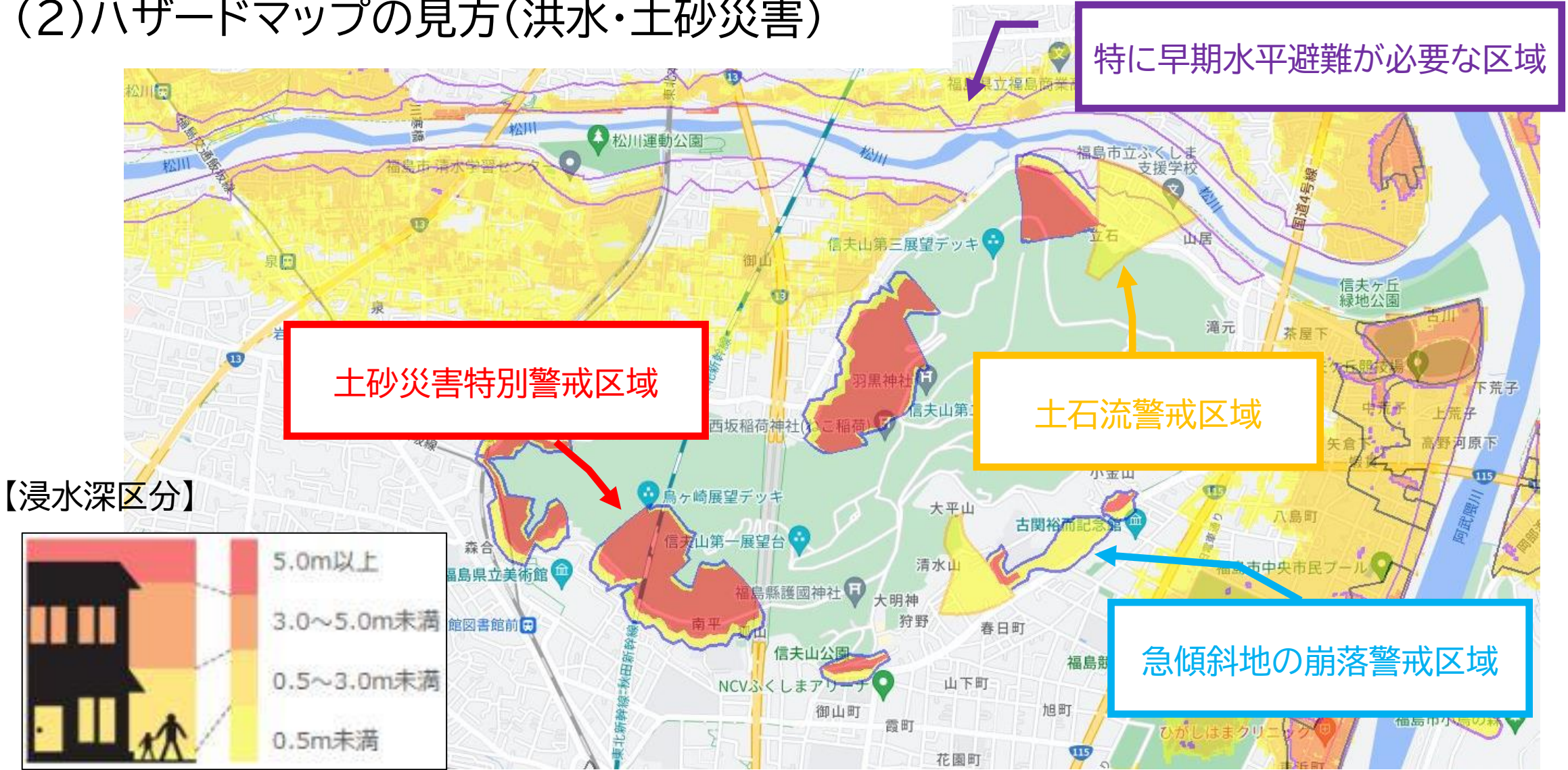


iOS版



Android版

(2)ハザードマップの見方(洪水・土砂災害)



2 避難に関する防災情報について

(1)市が発令する避難情報

気象台などからの情報により避難の必要性を判断し、危険度に応じて避難情報を発令します。

	市が発令する 避難情報	気象情報	どのような行動をとるべきか
警戒レベル5	緊急安全確保	氾濫特別警報 大雨特別警報 土砂災害特別警報	すでに災害が発生している状況 命を守るための最善の行動をとる
警戒レベル4	避難指示	氾濫危険警報 大雨危険警報 土砂災害危険警報	速やかに危険な場所から避難 ※指定避難所や親戚・知人宅、ホテル・ 旅館など、安全な場所に移動
警戒レベル3	高齢者等 避難	氾濫警報 大雨警報 土砂災害警報	避難に時間を要する人とその支援者は避難 ※高齢者、障がいのある方、 乳幼児連れの方など

(2) 防災情報の収集方法

防災情報の種類


避難情報、避難所開設情報、
 気象警報、気象特別警報、緊急地震速報、
 噴火警報、噴火速報、国民保護情報、
 防災イベント・広報 など

情報の収集方法

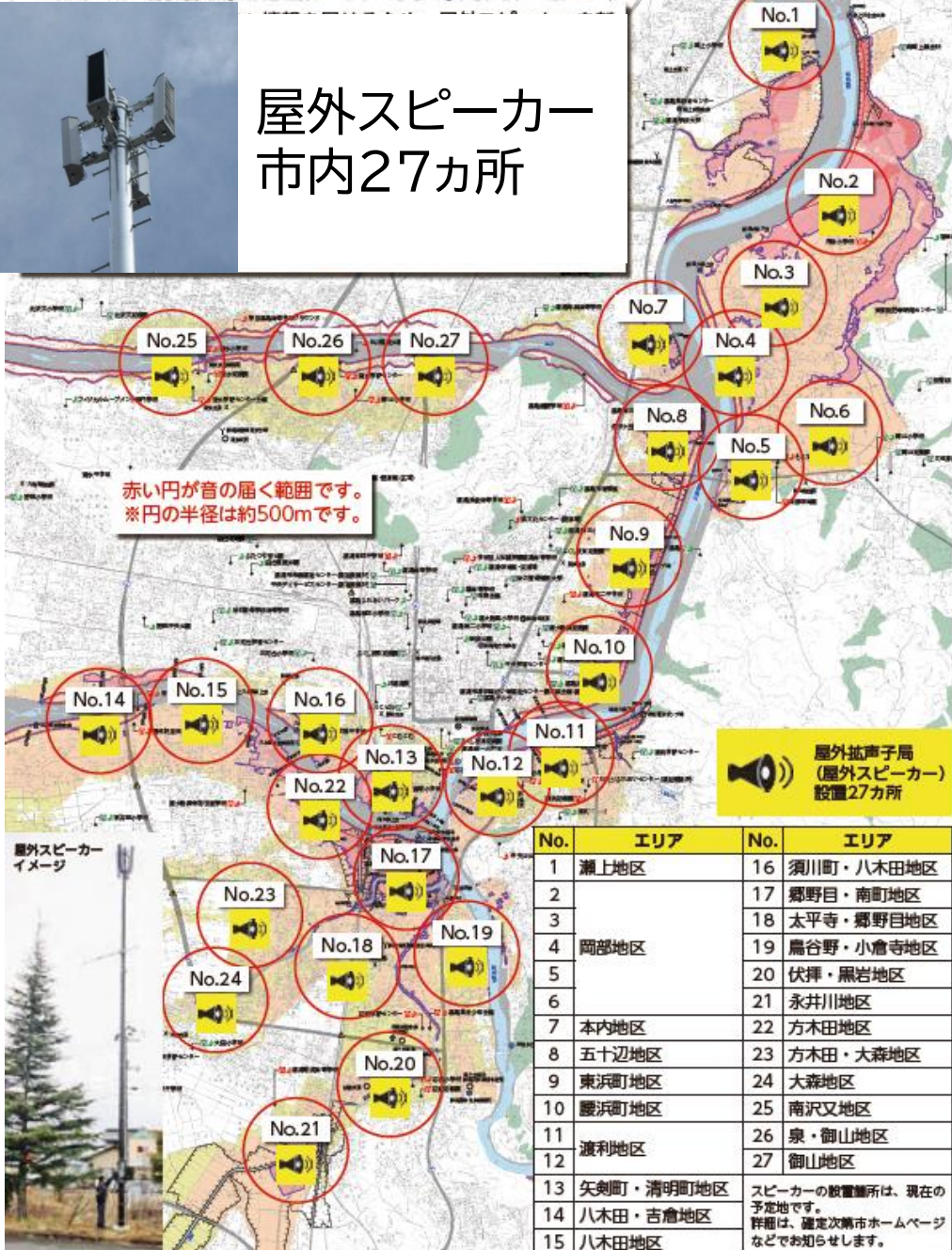
- ・テレビ(dボタン)
- ・コミュニティーFM
FMポコ(76.2MHz)
- ・防災ウェブサイト(市ホームページ)
- ・SNS(X、LINE)
- ・緊急速報メール(登録不必要)
- ・メールマガジン(登録必要)
- ・戸別受信機
- ・屋外スピーカー(市内27カ所)
- ・防災アプリ など



戸別受信機



屋外スピーカー 市内27カ所



赤い円が音の届く範囲です。
 ※円の半径は約500mです。

屋外拡声子局
 (屋外スピーカー)
 設置27カ所

No.	エリア	No.	エリア
1	瀬上地区	16	須川町・八木田地区
2		17	郷野目・南町地区
3		18	太平寺・郷野目地区
4	岡部地区	19	鳥谷野・小倉寺地区
5		20	伏拝・黒岩地区
6		21	永井川地区
7	本内地区	22	方木田地区
8	五十辺地区	23	方木田・大森地区
9	東浜町地区	24	大森地区
10	腰浜町地区	25	南沢又地区
11	渡利地区	26	泉・御山地区
12		27	御山地区
13	矢剣町・清明町地区	スピーカーの設置場所は、現在の予定地です。詳細は、確定次第市ホームページなどでお知らせします。	
14	八木田・吉倉地区		
15	八木田地区		

(3) 浸水や土砂災害が想定される区域にいる場合の避難行動

避難情報の発令

安全に避難できる

水平避難



危険区域より出て
安全な避難所等へ避難

浸水が始まっており、浸水区域の外への避難が困難

垂直避難



無理な避難は避け
建物の上の階へ避難

(4)水害時に開設する避難所(令和8年4月現在)



洪水・土砂災害時の開設避難所

テレビ・ラジオ・インターネットなどで
避難所の開設情報を確認しましょう

▼中央地区

市民センター

三河台学習センター

橘高等学校

福島成蹊高等学校

三河台小学校

桜の聖母学院高等学校

▼渡利地区

渡利学習センター

渡利中学校

南向台小学校

▼清水地区

清水中学校

北沢又小学校

清水支所

森合小学校

▼東部地区

岡山小学校

東部勤労者研修センター

大波多目的集会所

▼北信地区

北信学習センター

鎌田小学校

瀬上小学校

余目小学校

北信中学校

▼信陵地区

信陵学習センター

信陵中学校

笹谷小学校

▼吉井田地区

吉井田小学校

JAふくしま未来 未来館よしいだ

福島大学附属特別支援学校

▼西地区

佐原小学校

▼土湯温泉町地区

中之湯

▼立子山地区

立子山自然の家

▼飯坂地区

飯坂学習センター

平野中学校

茂庭多目的集会所^{※1}

湯野小学校

▼松川地区

松川学習センター

▼信夫地区

信夫学習センター

大森小学校

信夫中学校

平田小学校

▼吾妻地区

吾妻学習センター本館

野田小学校

庭塚小学校

▼蓬萊地区

蓬萊学習センター本館

蓬萊中学校

▼飯野地区

飯野学習センター

▼福祉避難所

NCVふくしまアリーナ

▼ペット同伴避難所^{※3}

勤労青少年ホーム

凡例

警戒レベル3
高齢者等避難発令時開設

レベル4
避難指示発令時開設



エアコンが設置されている
避難所



浸水想定区域内の避難所
(数字が想定浸水深)^{※2}

※2 建物基礎高が想定浸水深以上を確保しているなどのため避難可能ですが、グラウンド・駐車場などは浸水の可能性があります。

※1 茂庭多目的集会所
摺上川ダムが緊急放流する場合は「摺上川ダム管理所」に避難してください。

(5)地震で開設する避難所(令和8年4月現在)



地震災害時の開設避難所

▼中央地区

市民センター 

三河台学習センター 

▼渡利地区

渡利学習センター 

▼杉妻地区

杉妻支所 

▼清水地区

清水学習センター本館 

▼東部地区

もちずり学習センター 

▼北信地区

北信学習センター 

▼信陵地区

信陵学習センター 

▼吉井田地区

吉井田学習センター 

▼西地区

西学習センター 

▼土湯温泉町地区

土湯温泉町支所 

▼立子山地区

立子山自然の家 

▼飯坂地区

飯坂学習センター 

▼松川地区

松川学習センター 

▼信夫地区

信夫学習センター 

▼吾妻地区

吾妻学習センター本館 

▼蓬萊地区

蓬萊学習センター本館 

▼飯野地区

飯野学習センター 

▼福祉避難所

NCVふくしまアリーナ 

▼ペット同伴避難所^{*3}

勤労青少年ホーム 


3. 避難確保計画の作成と避難訓練の実施について

(1) 水防法、土砂災害防止法(※)に基づく制度の内容

※土砂災害警戒区域等における土砂災害防止対策の推進に関する法律

「浸水想定区域」
または
「土砂災害警戒区域」

内にある要配慮者が利用する施設



以下の事項が法律で**義務**づけられています。

●避難確保計画の作成(変更)・市町村へ提出

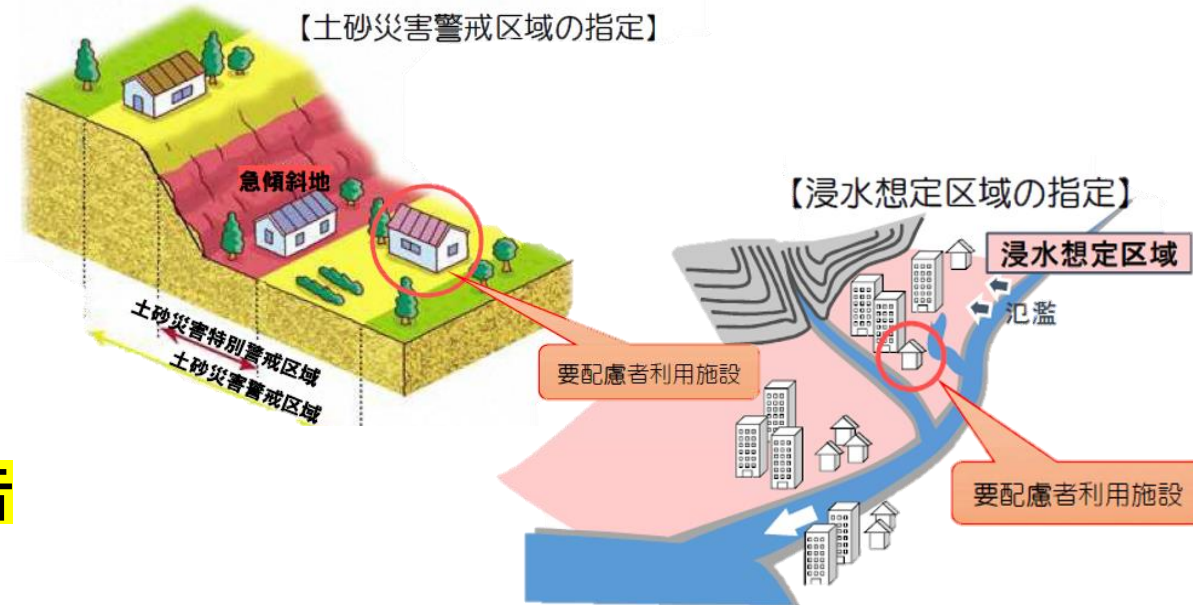
●計画に基づく避難訓練の実施・市町村へ報告

要配慮者利用施設数(令和8年4月現在)

浸水想定区域内の施設 : 357施設

土砂災害警戒区域内の施設 : 14施設

⇒ 対象施設は「福島市地域防災計画 資料編」
に記載されています。



(2)避難確保計画

〈ひな型〉

計画に記載が必要となる事項

防災体制に関する事項

計画の目的・施設の概要
避難情報の収集・伝達方法・体制等
避難を開始するタイミング・施設利用者の避難支援体制

避難誘導に関する事項

安全が確保できる避難先、避難ルートや避難方法

避難の確保を図るための施設整備に関する事項

避難に必要な設備・備蓄品の確保

防災教育及び訓練の実施に関する事項

防災教育や避難訓練の実施機会の確保

洪水時の避難確保計画

施設名	
施設管理者 または所有者	

2022年4月 作成

利用者の
どで確認
ise/fuk
anri/b
第3第
の
OK

-1-

〈チェックリスト〉

※確認用：提出の必要はありません

避難確保計画チェックリスト

チェック項目	チェック欄
1 施設名または施設管理者名の記載があること	<input type="checkbox"/> 対応済
2 計画の目的の記載があること（土砂区域名、浸水流域名を入れることが望ましい）	<input type="checkbox"/> 対応済
3 計画の適用範囲の記載があること	<input type="checkbox"/> 対応済
4 防災体制の記載があること <input type="checkbox"/> 防災体制を立ち上げるタイミングを定めているか <input type="checkbox"/> 災害時の役割分担を定めているか <input type="checkbox"/> 活動内容の記載があるか	<input type="checkbox"/> 対応済
5 情報収集及び伝達の記載があること <input type="checkbox"/> 収集する情報の種類を定めているか <input type="checkbox"/> 情報を収集する手段を定めているか <input type="checkbox"/> 緊急時の連絡体制や協力体制を定めているか	<input type="checkbox"/> 対応済
6 避難誘導の記載があること <input type="checkbox"/> 利用者は警戒レベル3「高齢者等避難」で避難を開始することとしているか <input type="checkbox"/> 安全が確保できる避難先を選定しているか <input type="checkbox"/> 安全が確保できる避難ルートや避難方法を複数定めているか	<input type="checkbox"/> 対応済
7 施設の整備の記載があること <input type="checkbox"/> 複数の情報機器を準備しているか <input type="checkbox"/> 避難に必要な資機材を準備しているか <input type="checkbox"/> 屋内避難に必要な物資を準備しているか	<input type="checkbox"/> 対応済
8 防災教育及び訓練の記載があること <input type="checkbox"/> 防災教育の実施を定めているか <input type="checkbox"/> 年1回以上、防災訓練を実施するよう定めているか	<input type="checkbox"/> 対応済
備考	

市ホームページに避難計画のひな型・チェックリストを掲載していますので、ぜひご活用ください。

(3)計画に基づく避難訓練

主な訓練内容

事前準備、情報収集及び伝達

- ・ハザードマップの確認
- ・施設利用者の避難支援体制の確認
- ・テレビ、インターネットを活用した情報収集

避難に関すること

- ・避難先や避難経路の安全確認
- ・要配慮者の避難支援、体調管理
- ・必要物品の確認、持ち出し
- ・避難先での連絡体制の確認
- ・周辺住民への協力依頼

原則**年1回以上**実施が必要です。
実施終了後は、速やかに市へ報告をお願いします。

【避難経路図作成(例)】

