1：2,500 都市計画図

Ⅸ-DF 52－2

県北都市計画　　図

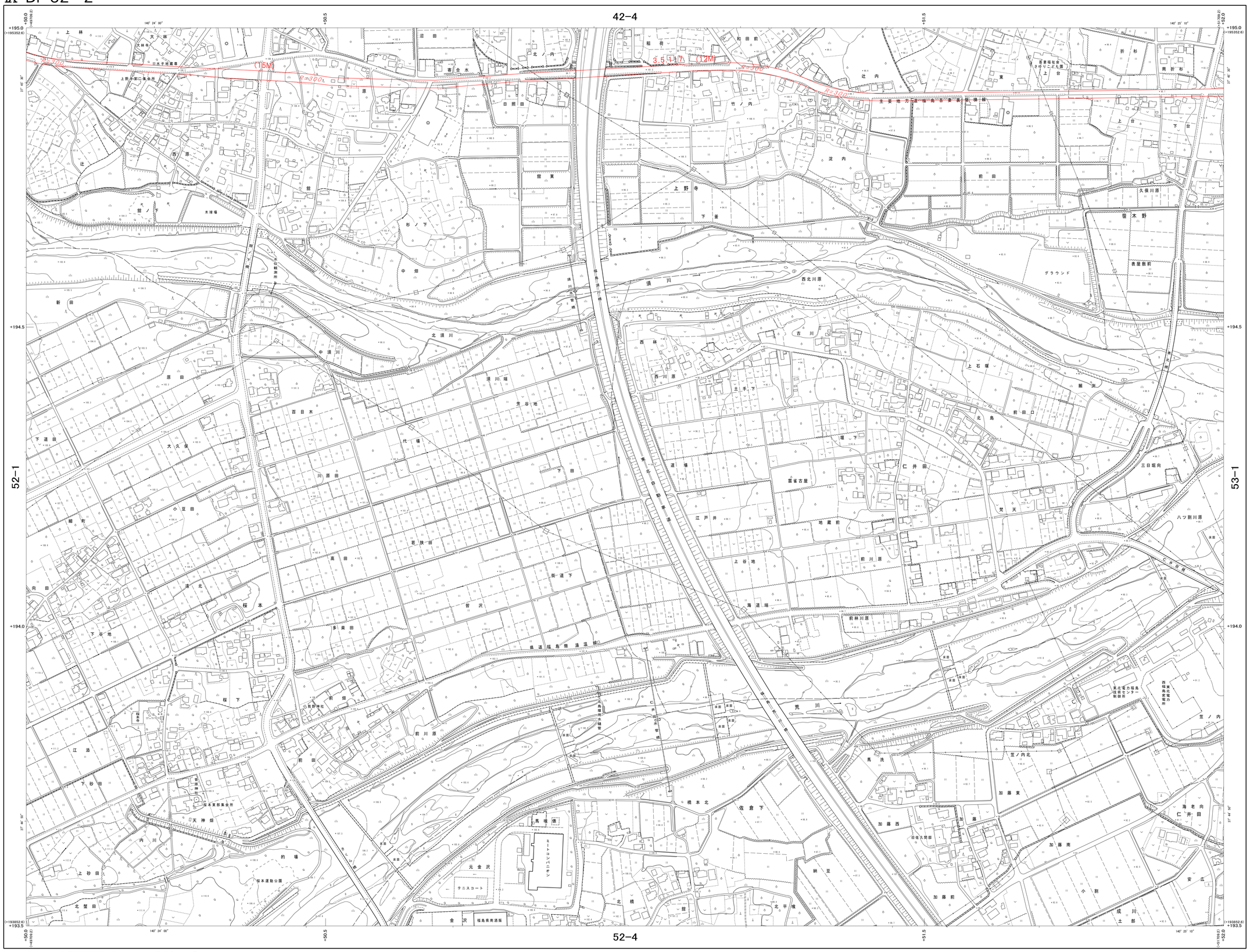

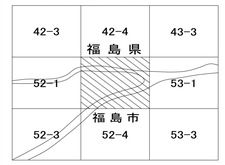

記号


普通建物
堅ろう建物
堅ろう無壁舎
普通無壁舎
三角点
電子基準点
水準点
参考点及び標石を有する図根点等
公共基準点
三角点
水準点
標石を有しない参考点
図化機測定による標高点
官公署
裁判所
検察庁
税務署
郵便局
森林管理署
交番
駐在所
消防署
職業安定所
公共職業安定所
出張所
神社
寺院
キリスト教会
学校
幼稚園・保育園
公会堂・公民館
保健所
病院
銀行
協同組合
倉庫
火薬庫
工場
変電所
揚・排水機場
ガソリンスタンド
駐車場
指示点
門
屋門
墓碑
記念碑
立像
路傍祠
灯ろう
鳥居
トンネル・坑口
独立樹(広葉樹)
独立樹(針葉樹)
油井・ガス井
起重機
タンク
煙突
高塔
電波塔
灯台
水位観測所
灯標
洞口
噴火口・噴気口
温泉・鉱泉
材料置場
石段
地下街・地下鉄等出入口
へい
かき
真幅道路
庭園路
軽車道
徒歩道
建設中の道路
歩道・分離帯
道路橋
徒橋
横断歩道橋道路の雪覆い等
並木
人工斜面
土堤等
普通鉄道
路面鉄道
特殊軌道
索道
建設中の鉄道
プラットホーム及び跨線橋
鉄道橋
鉄道の雪覆い等
路面の鉄道及び停留所
送電線
区域界
結生界
緑地界
都・府・県界
北海道の支庁界
都市・東京都の区界
町村・指定都市の区界
大字・町(丁)界
所属界
田
畑
樹園
桑畑
その他の樹木畑
きとうあり畑
パイナップル畑
桑畑
茶畑
芝地
広葉樹
針葉樹
竹林
御庭
荒地
ほい松地
しの地
やし科樹林
湿地
大
小
被覆
地上
地下
空間
露岩
滝
せき
流れの方向
砂地・れき地
敷石斜坂
透過水制
不透過水制
水がい線
木製桟橋
浮桟橋
鉄・コンクリート桟橋
さんご礁
崩壊
かれ川
湖沼
ダム
貯水池
鞍部
岩石地
断崖
岩壁
滝
火山
噴火口
溶岩流
火山灰
火山砂礫
火山岩塊
火山弾
火山礫
火山砂
火山灰
火山岩塊
火山弾
火山礫
火山砂
火山灰
火山岩塊
火山弾
火山礫
火山砂
火山灰