

令和8年3月市議会定例会議

## 予算特別委員会建設水道分科会資料(その2)

### 目次

【議案第5号 令和8年度福島市一般会計予算中、建設部所管分】

- 道路保全課
  - 土木費 道路橋りょう費  
位置図 . . . . P. 2~12
- 道路整備課
  - 土木費 道路橋りょう費  
位置図 . . . . P. 13~30
  - 土木費 都市計画費  
位置図 . . . . P. 31~36
- 河川課
  - 土木費 河川費  
位置図 . . . . P. 37~39

建設部

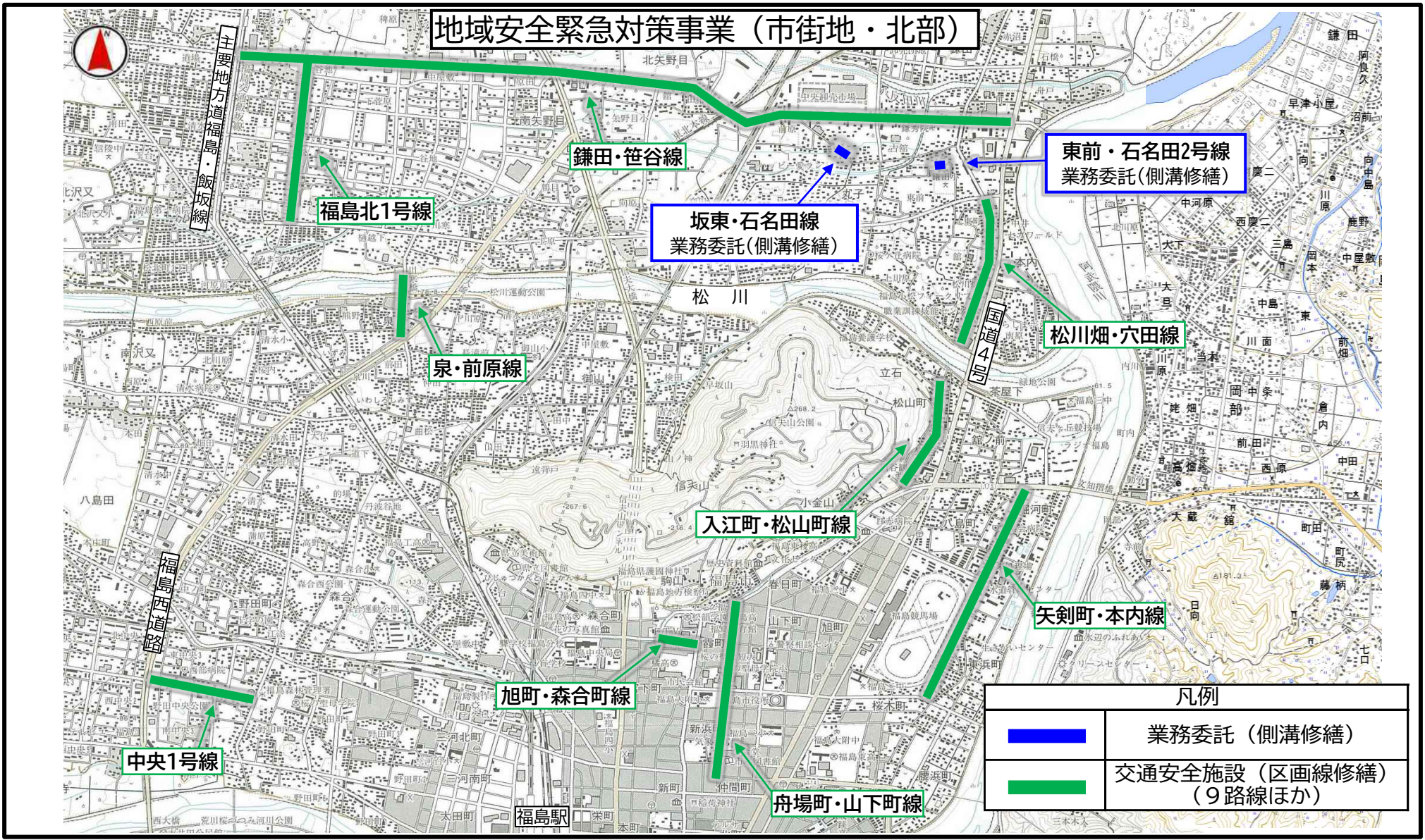


交通安全施設整備市単事業（東部支所管内）

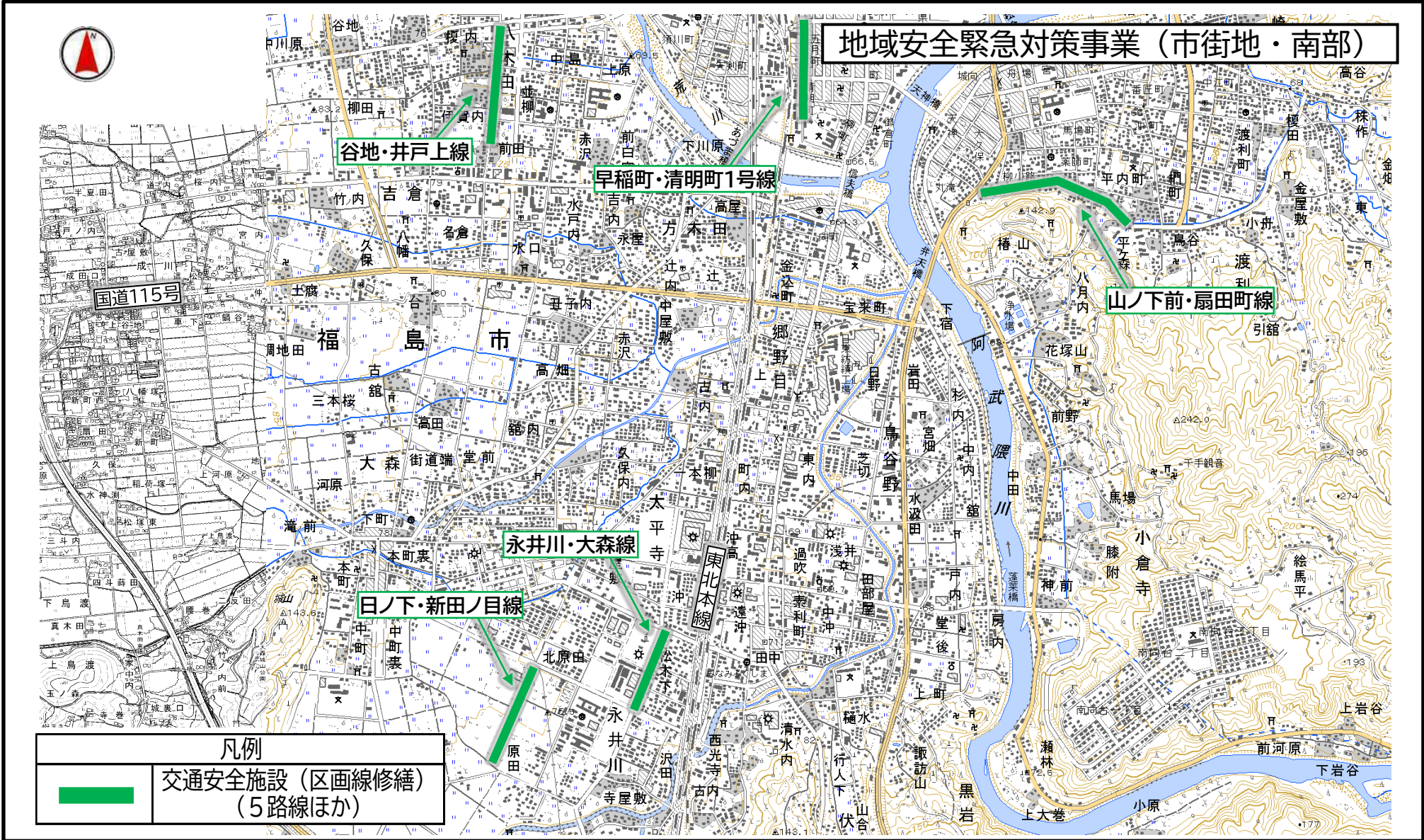


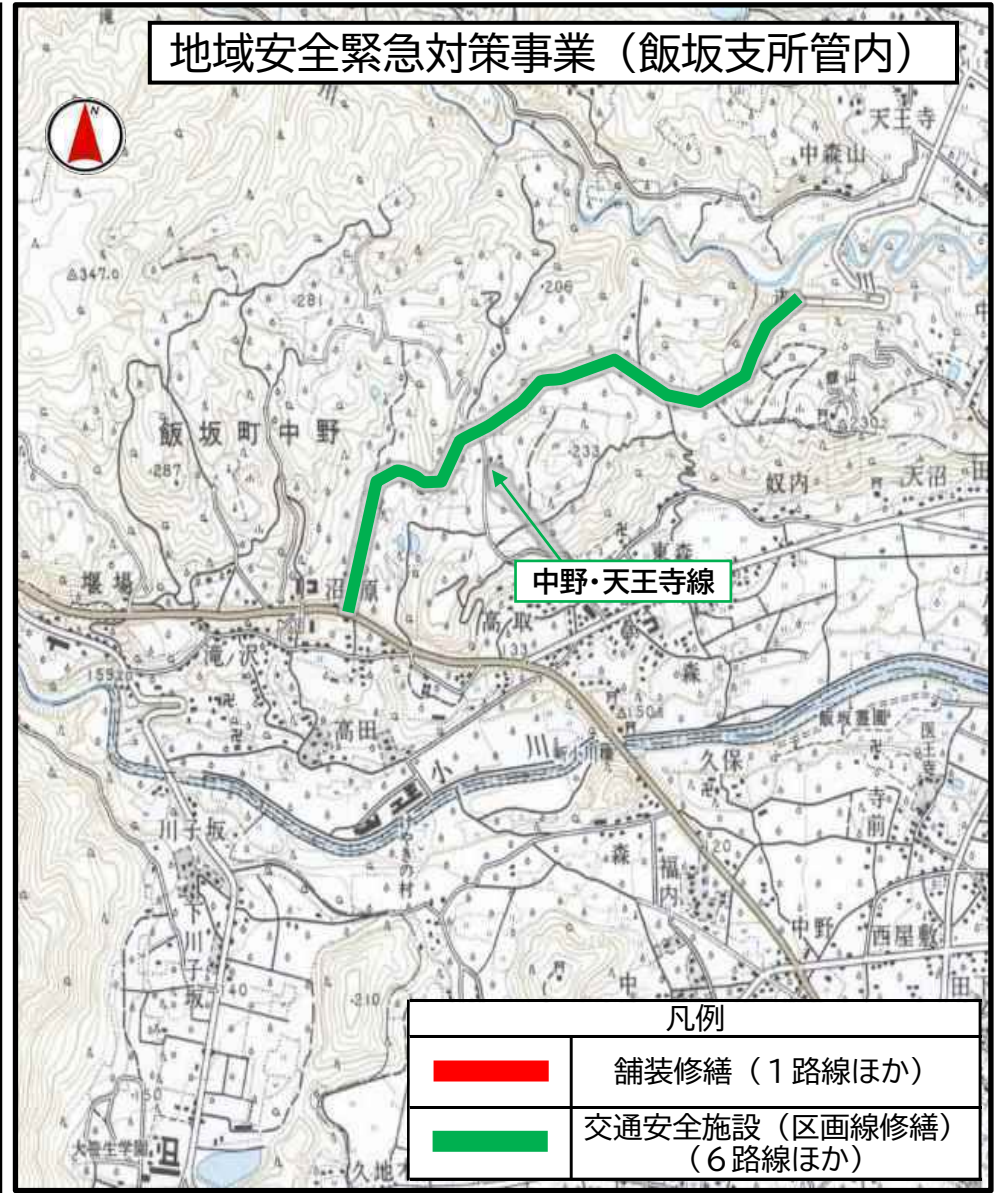
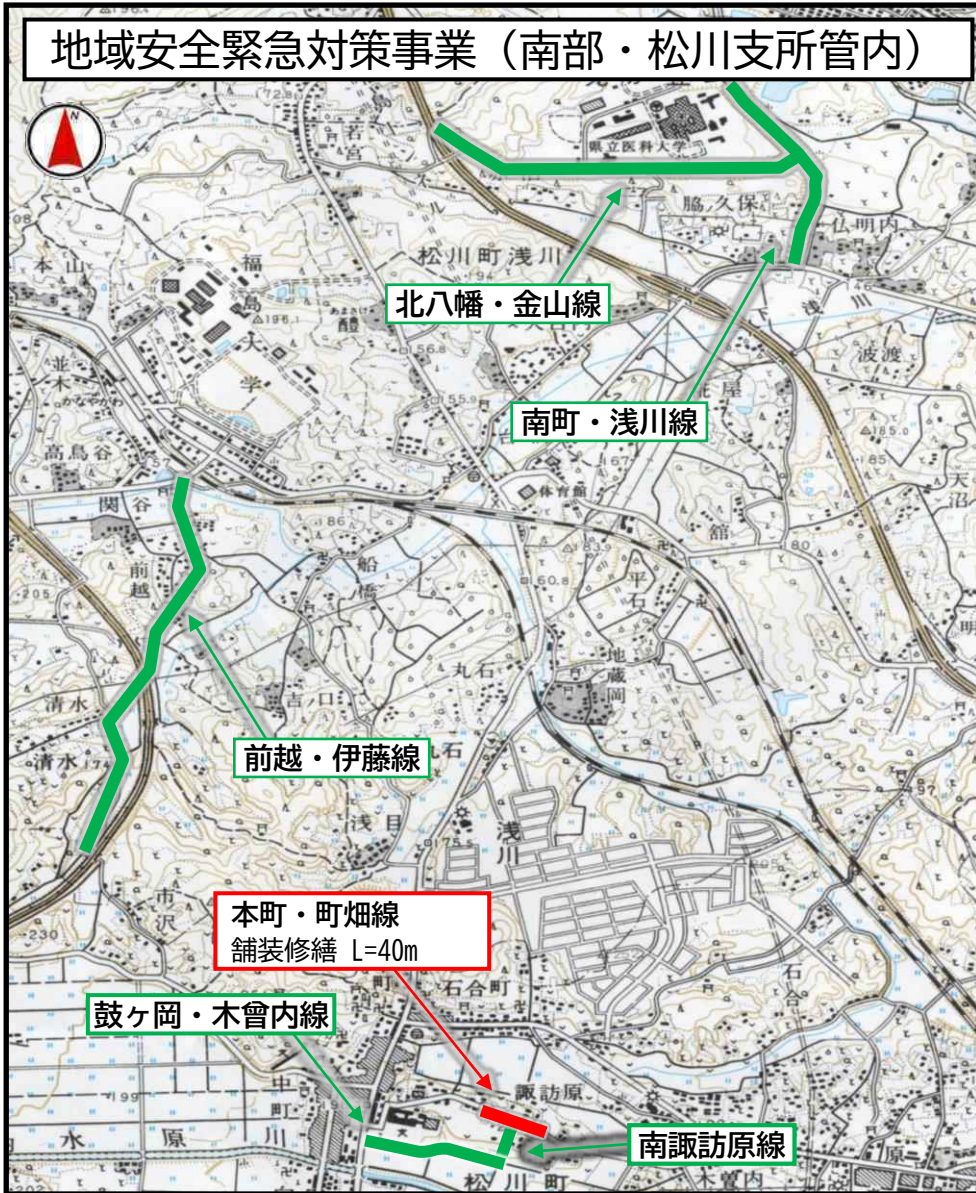
人にやさしい道づくり事業  
大蔵・南慶二線 L=80m  
(歩道段差解消、路側帯カラー舗装)

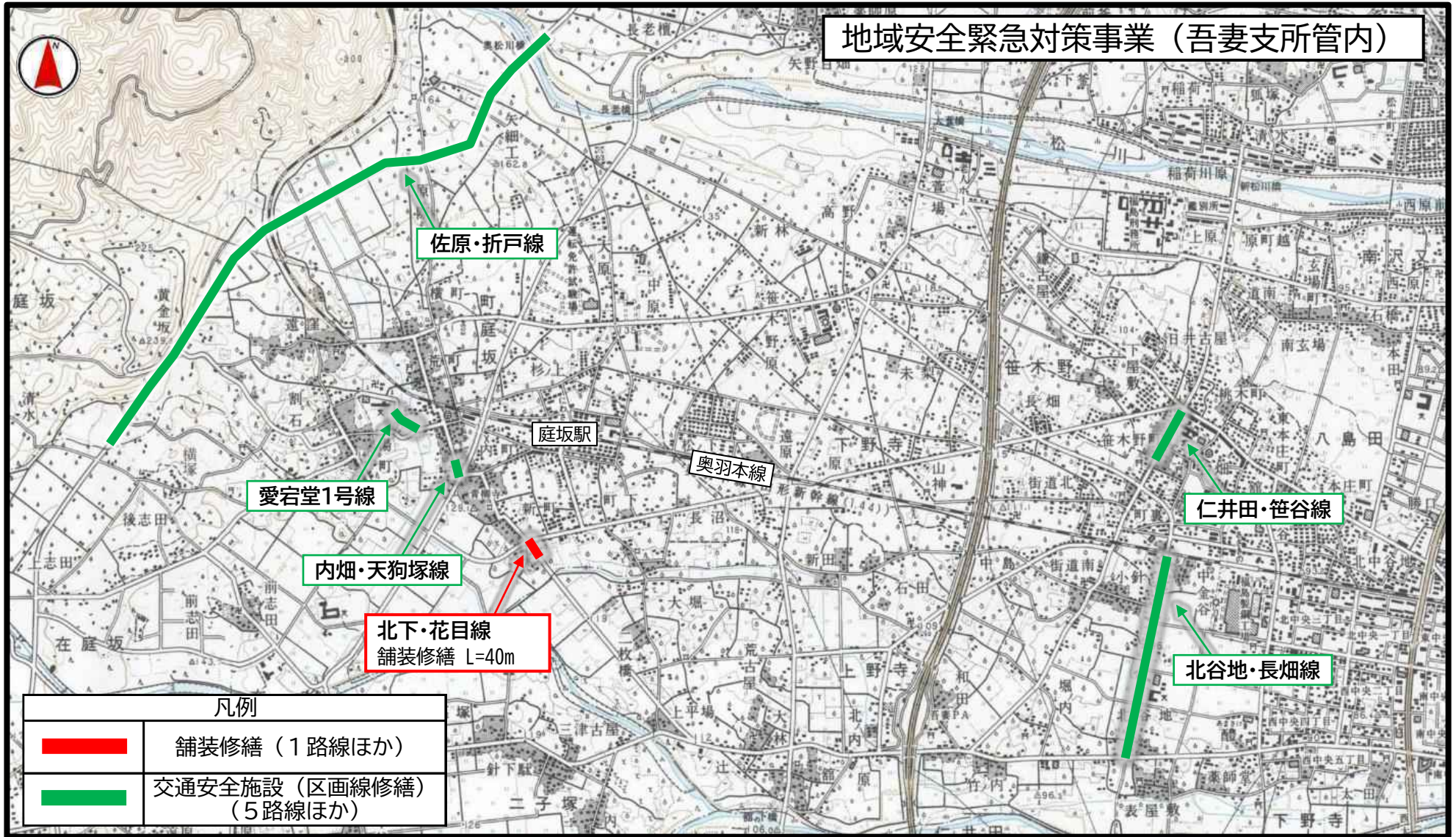


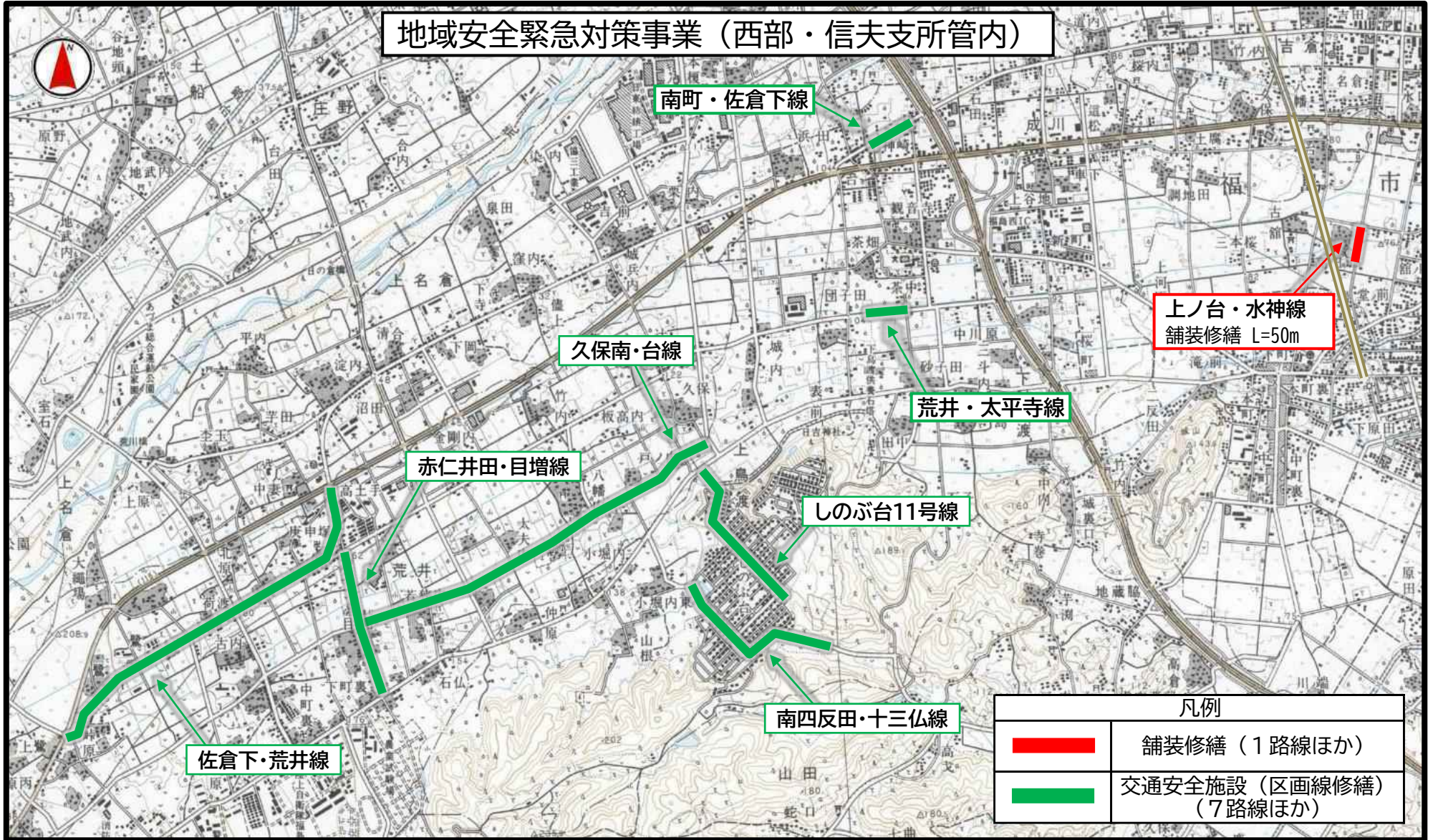


# 地域安全緊急対策事業（市街地・南部）

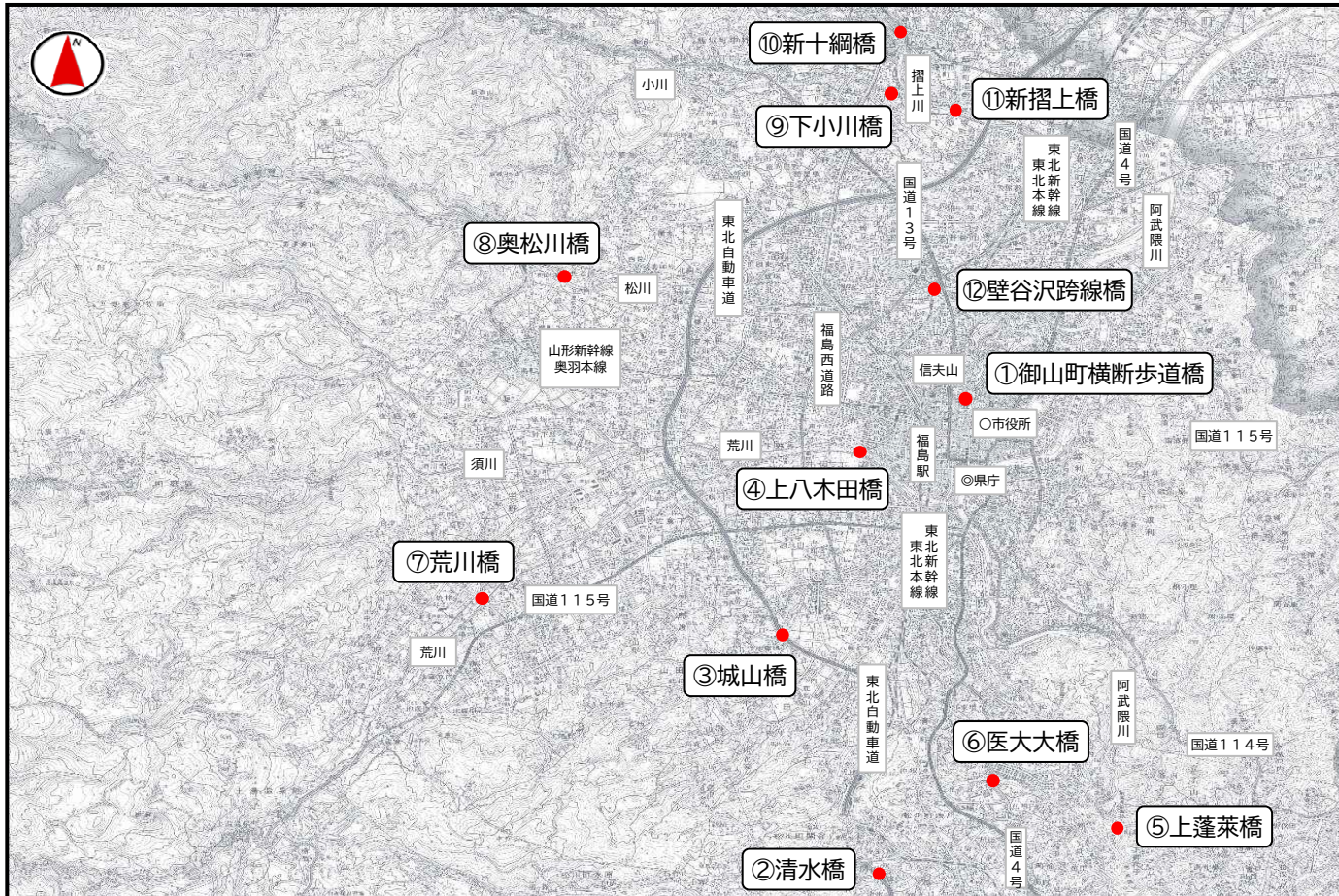








○長寿命化推進費（橋梁点検）



①御山町横断歩道橋（太平寺・山口線）



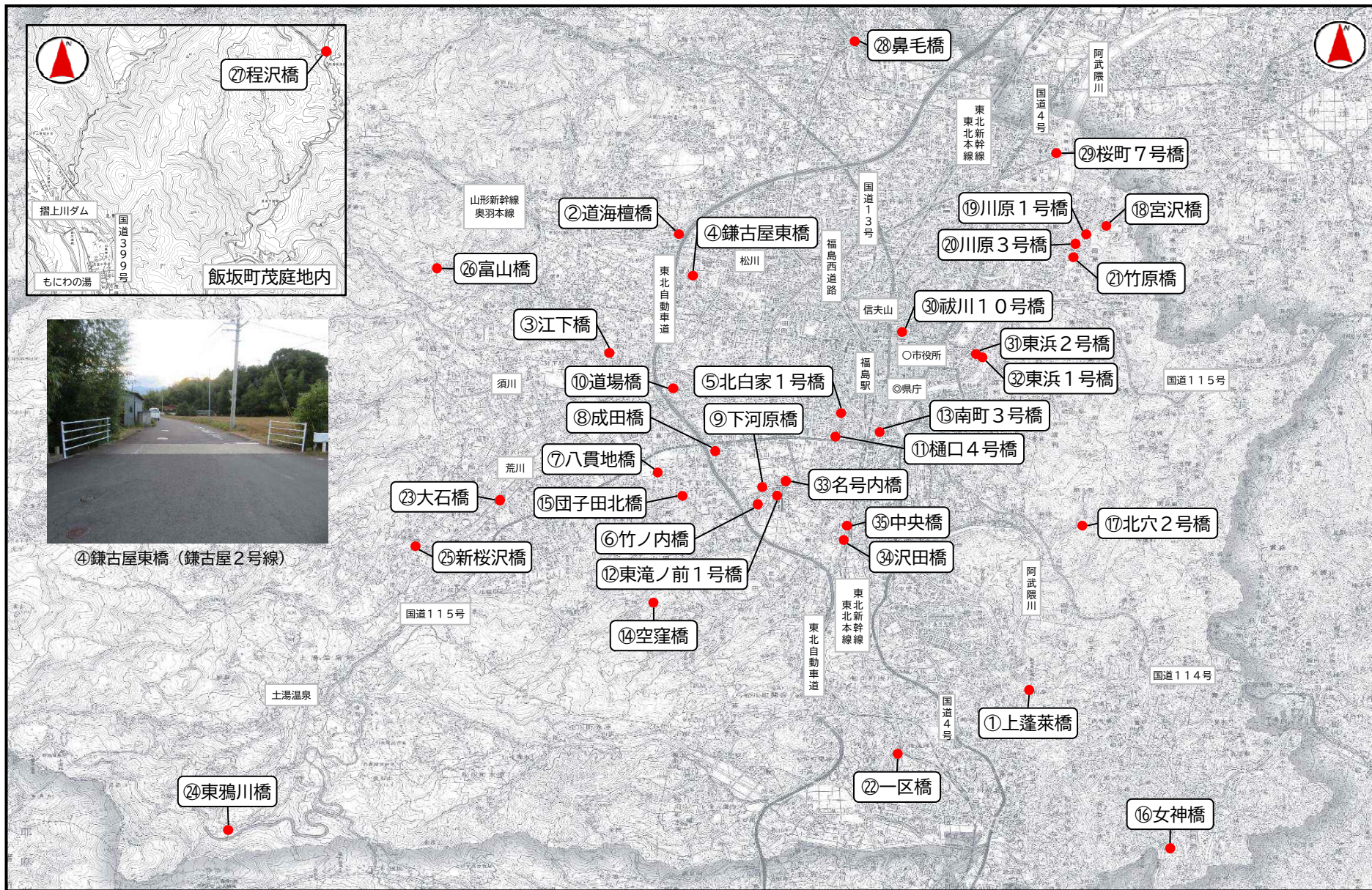
⑤上蓬萊橋（金沢・立子山線）

点検箇所	市道名	点検箇所	市道名
①御山町横断歩道橋	太平寺・山口線	⑦荒川橋	足王前・地藏原線
②清水橋	高鳥谷・清水線	⑧奥松川橋	佐原・折戸線
③城山橋	滝ノ前・家中内前線	⑨下小川橋	高館・六角線
④上八木田橋	方木田・茶屋下線	⑩新十綱橋	湯野・平野線
⑤上蓬萊橋	金沢・立子山線	⑪新摺上橋	湯野・平野線
⑥医大大橋	南町・浅川線	⑫壁谷沢跨線橋	北沢又・丸子線

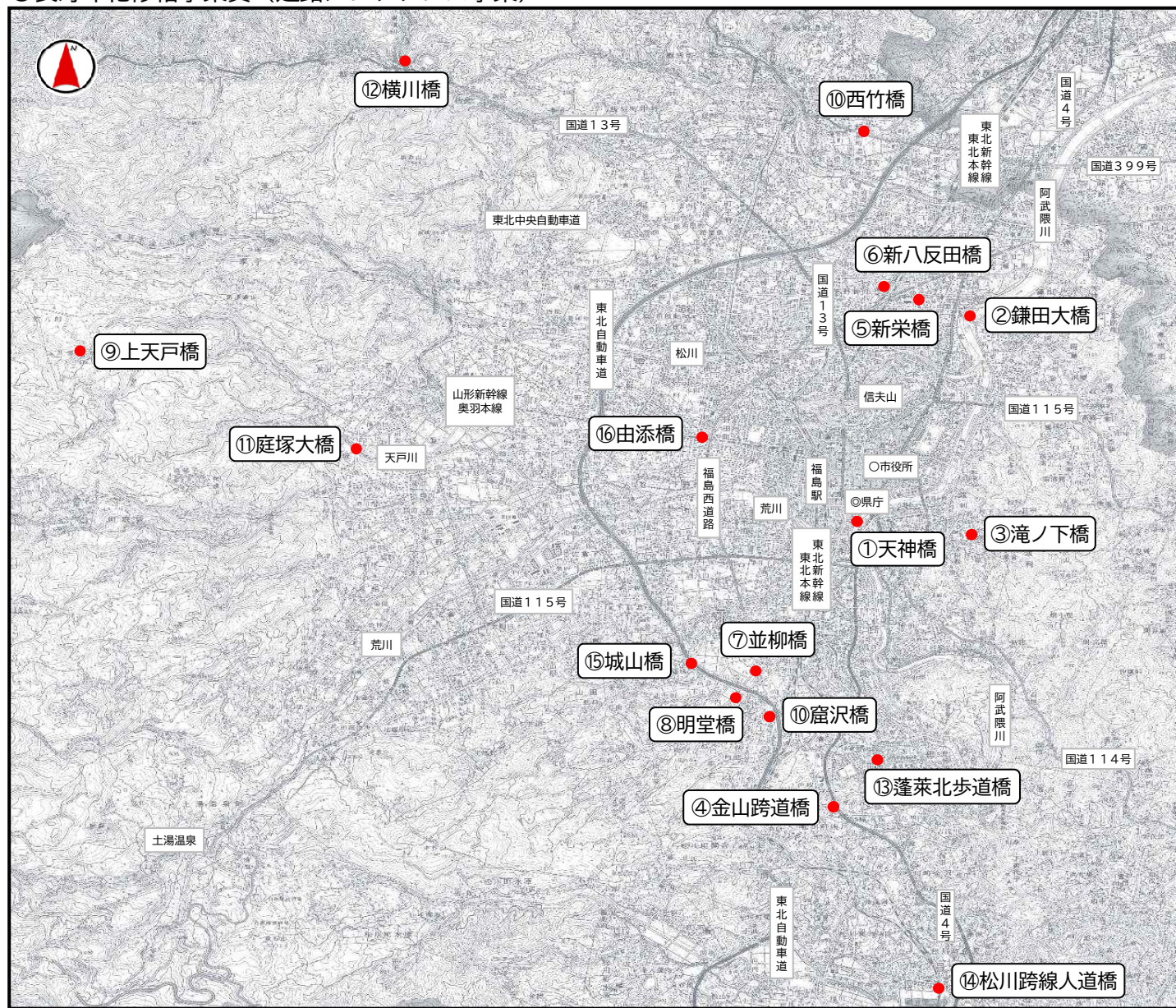
ほか164橋

大規模点検	11	橋
J R点検	1	橋
中規模点検	24	橋
小規模点検	140	橋
合計	176	橋

○維持修繕費（橋梁補修）



○長寿命化修繕事業費（道路メンテナンス事業）



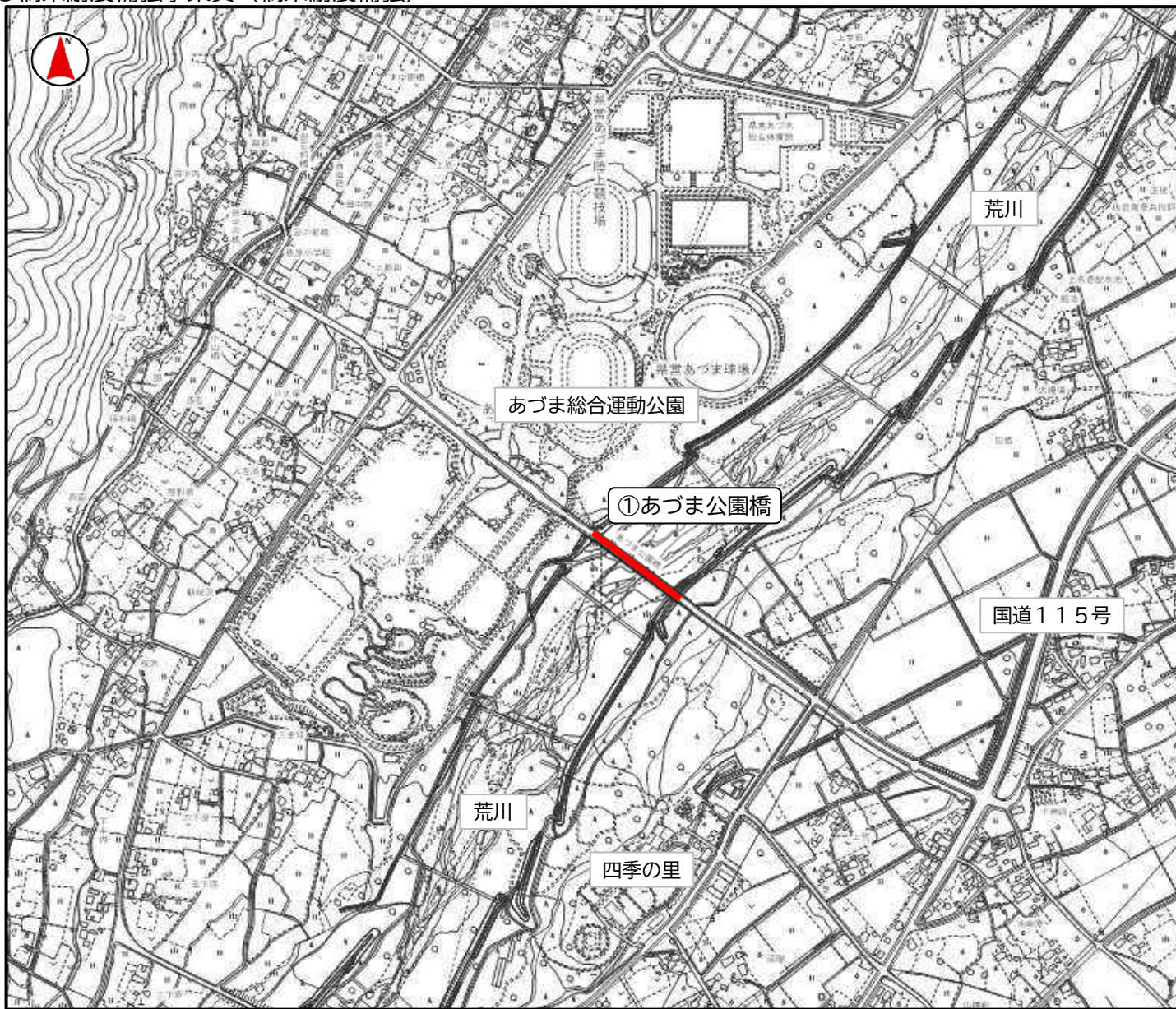
①天神橋（矢剣町・鳥谷下町線）



②鎌田大橋（鎌田・笹谷線）

工事	①～⑭	14	橋
委託	②、⑮、⑯	3	橋
用地	②	1	橋
補償	②	1	橋

○橋梁耐震補強事業費（橋梁耐震補強）



①あづま公園橋（荒井・あづま公園線）

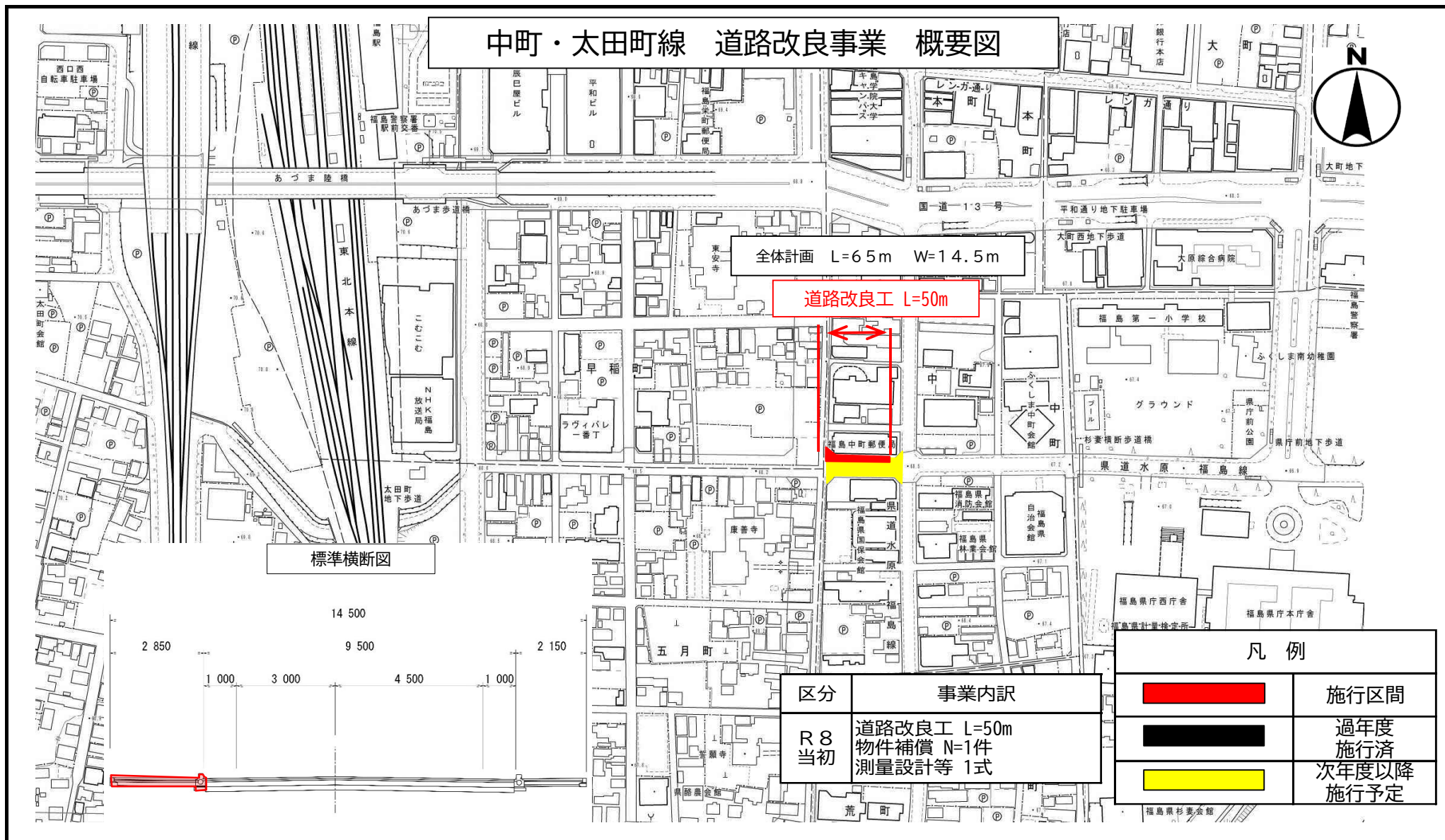


水林側より



下流側より

工事 ①	1 橋
------	-----



# 杉妻町・御山線（新浜町工区）道路改良事業 概要図



全体計画 L=460m W=15.0~18.0m

道路改良工 L=190m

橘高校

原町通り

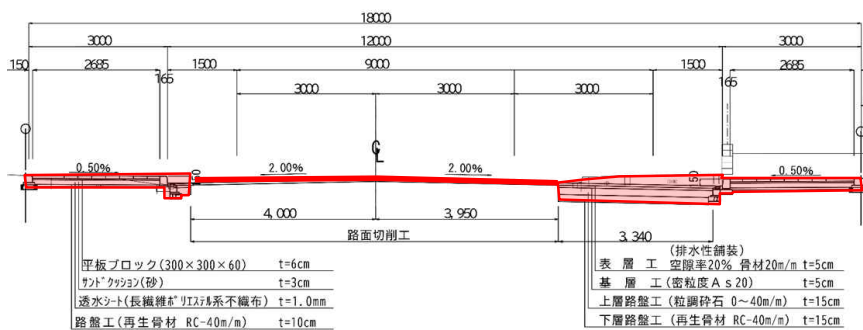
福島大学附属小学校

標準横断面

新浜町工区 L=270m W=15.0~18.0m

霞町工区 L=190m W=15.0m

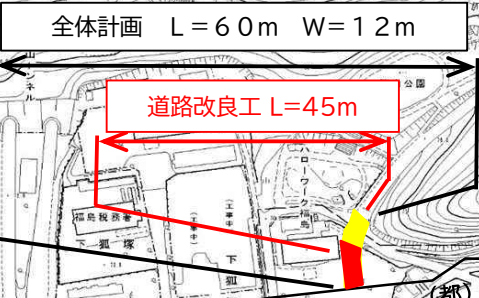
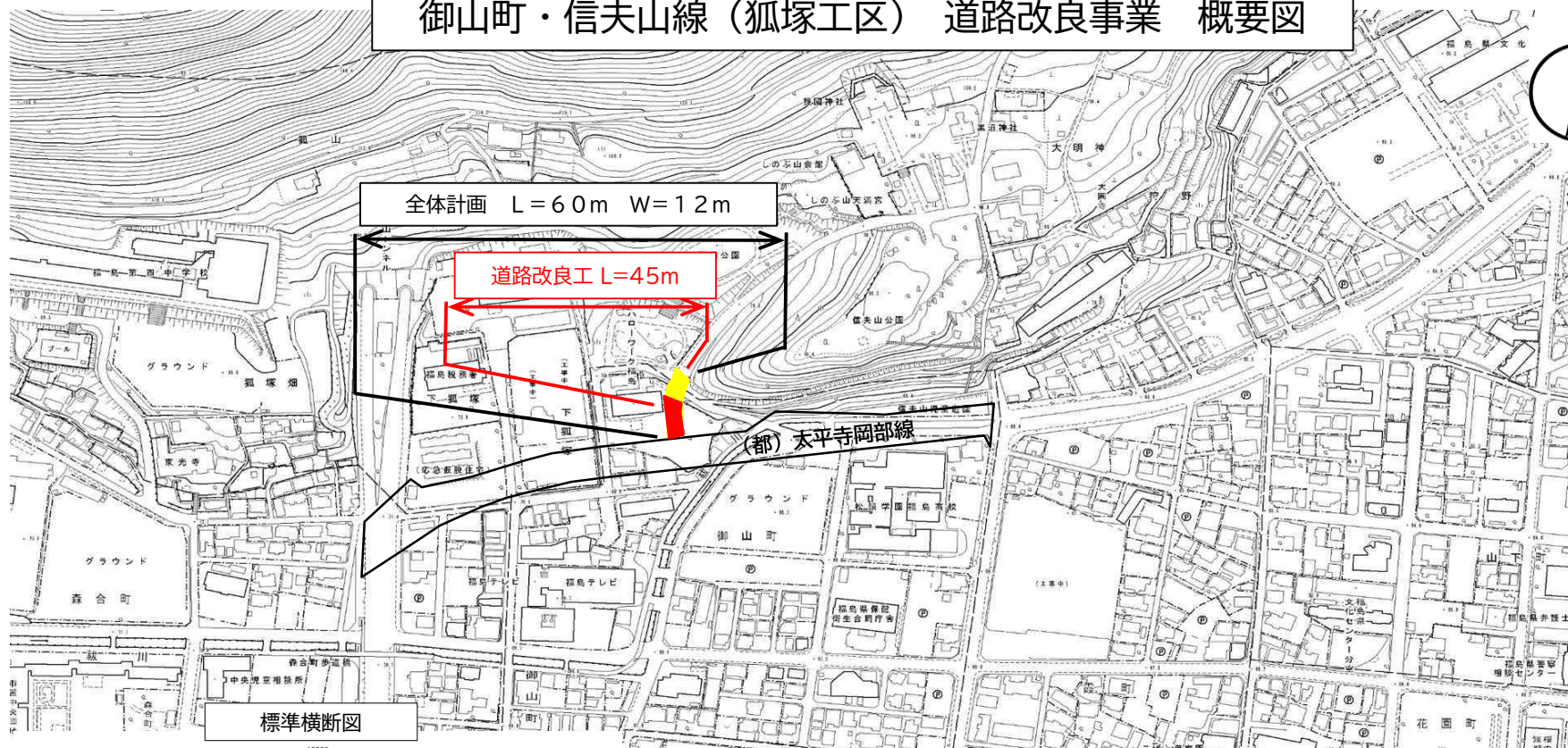
交差点部



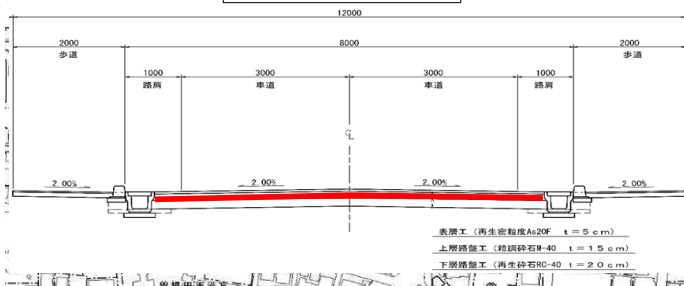
区分	事業内訳
R 8 当初	道路改良工 L=190m 台帳整備 1式

凡例	
	施行区間
	過年度 施行済
	次年度以降 施行予定

御山町・信夫山線（狐塚工区） 道路改良事業 概要図

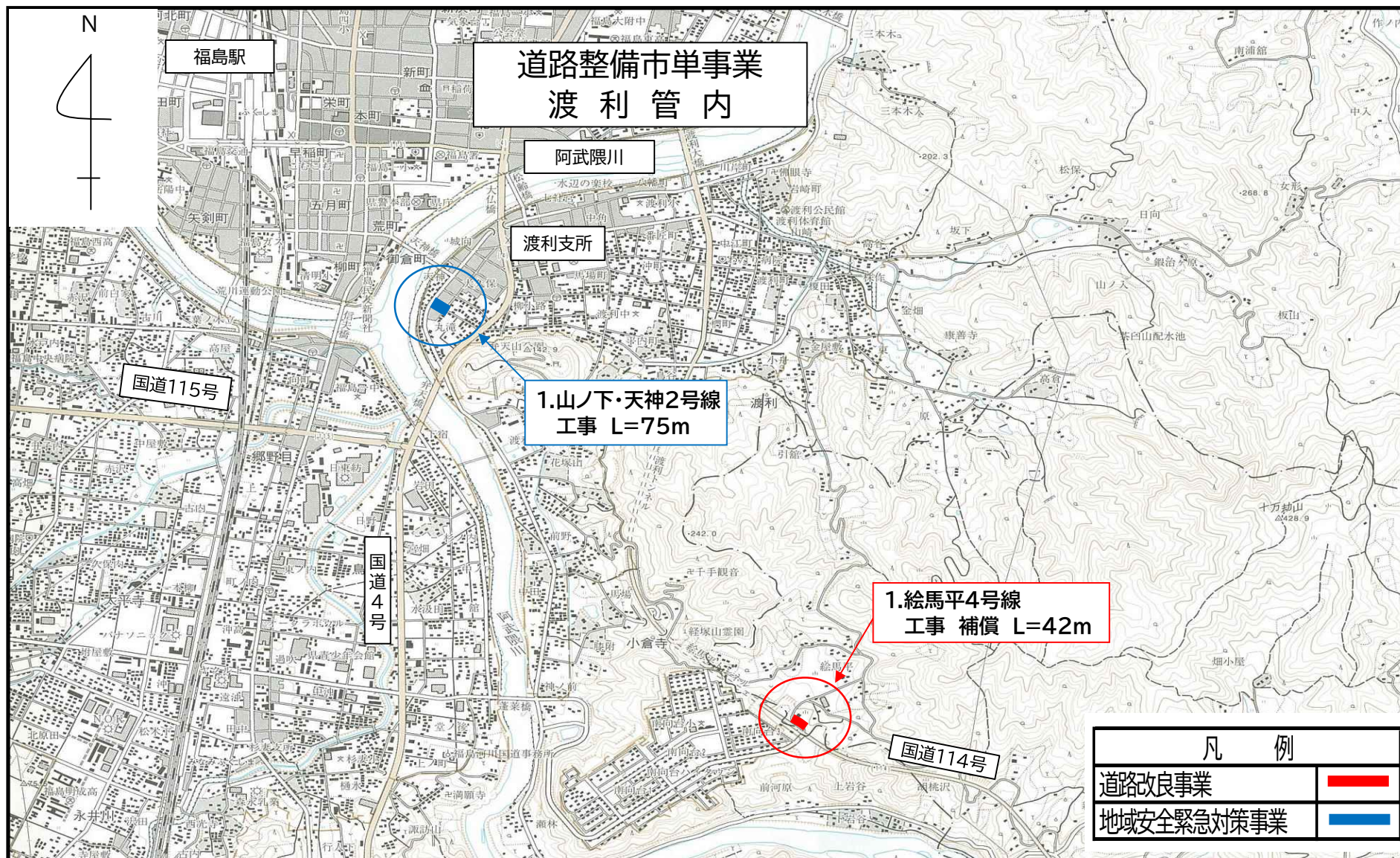


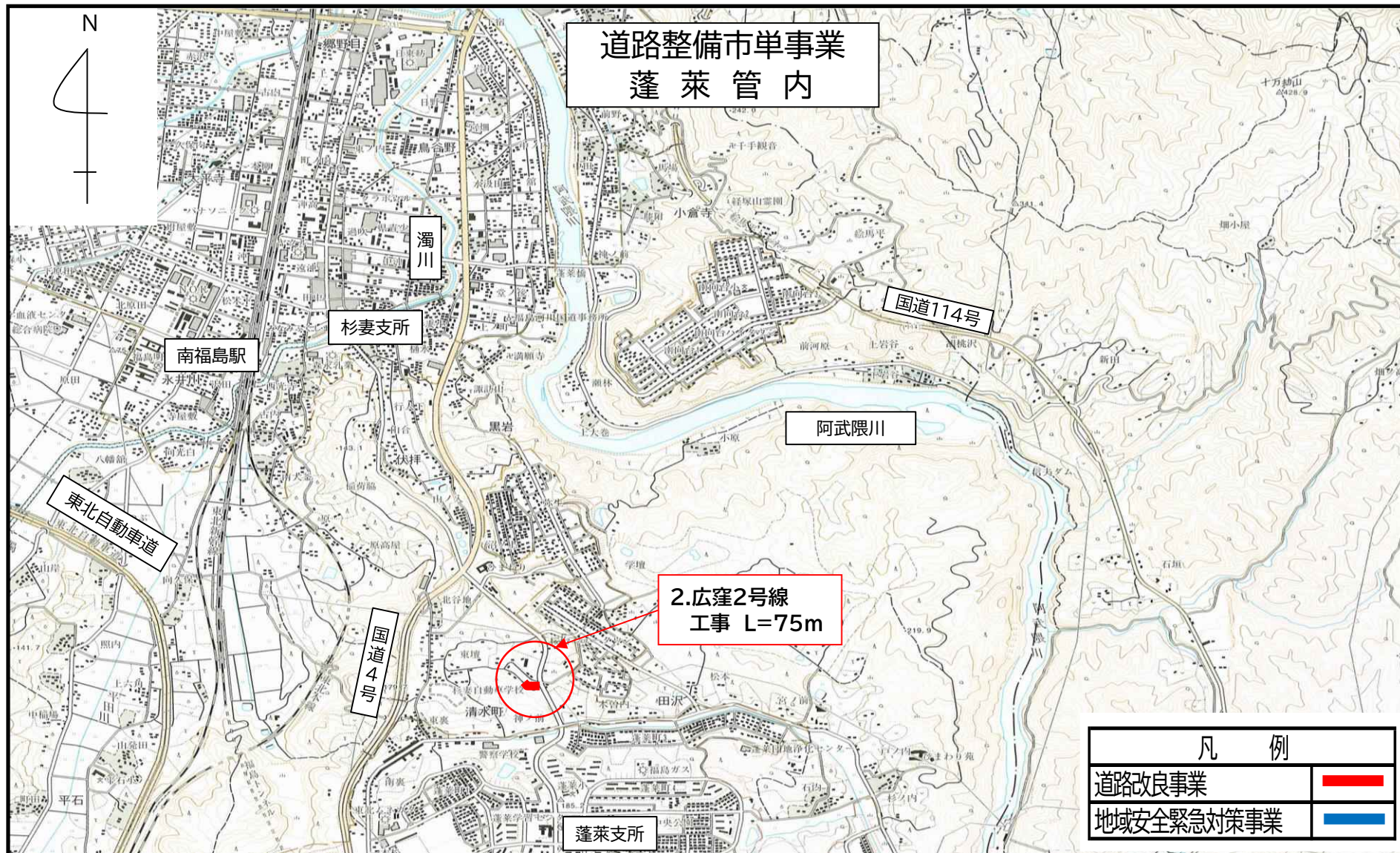
標準横断面

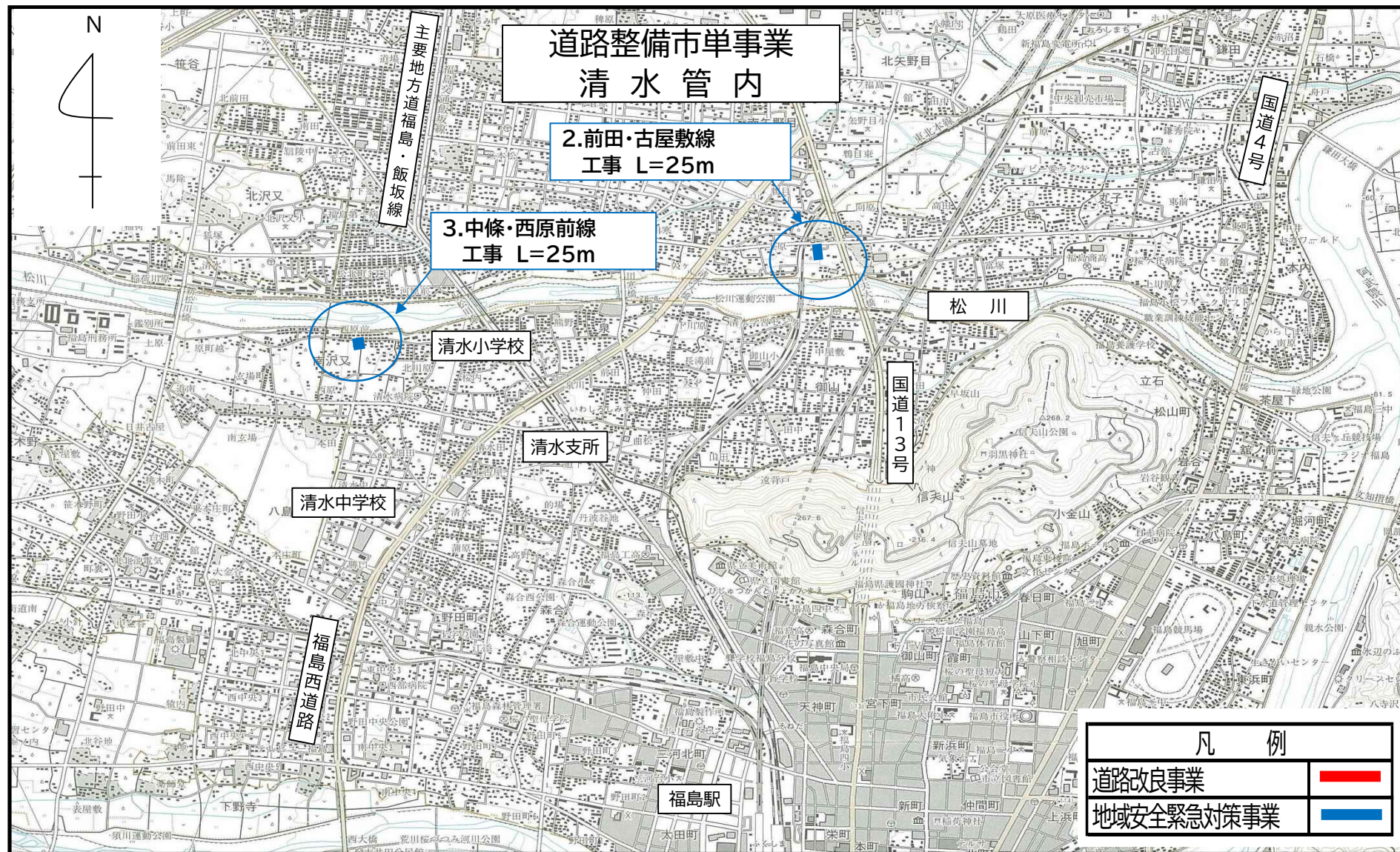


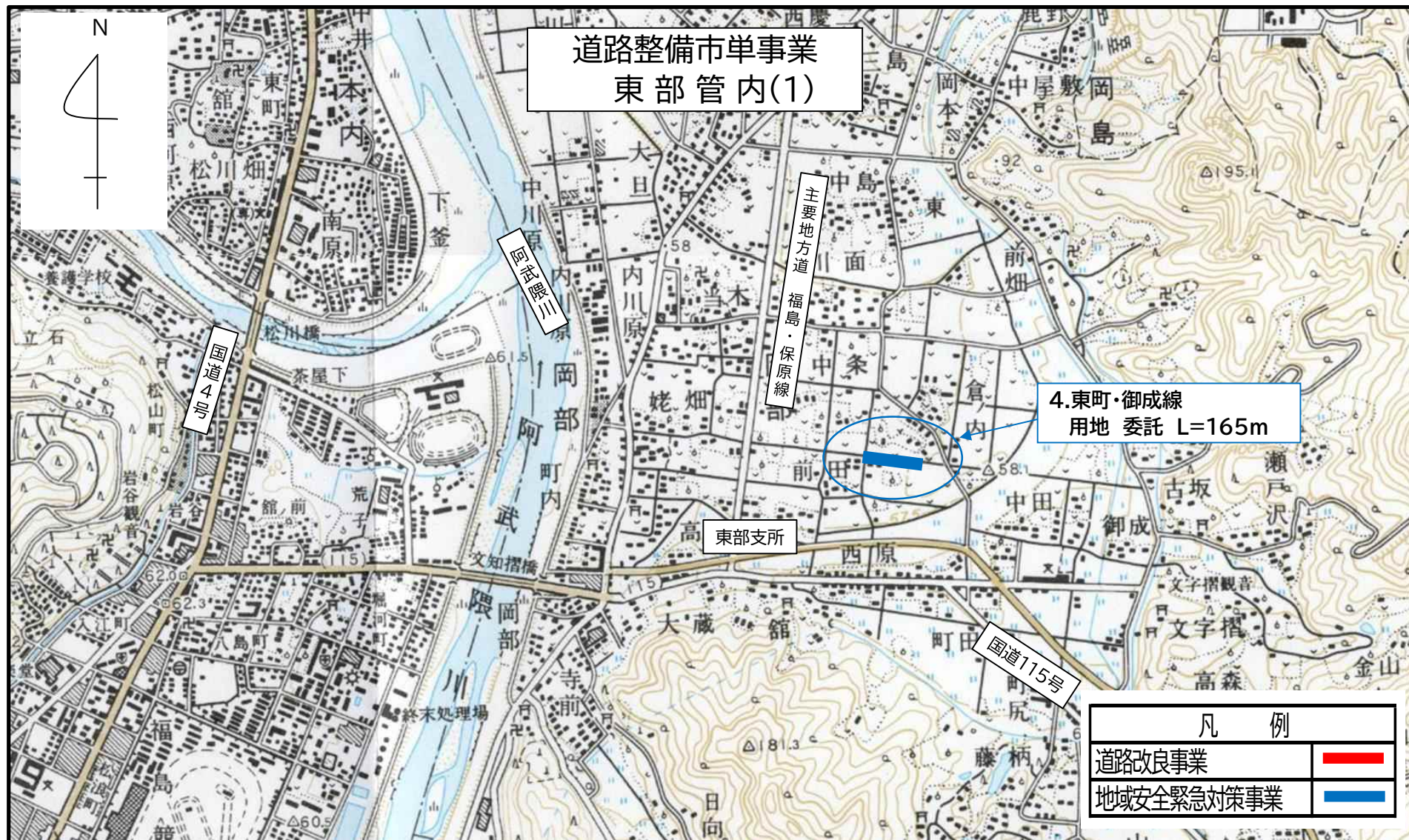
区分	事業内訳
R 8 当初	道路改良工 L=45m

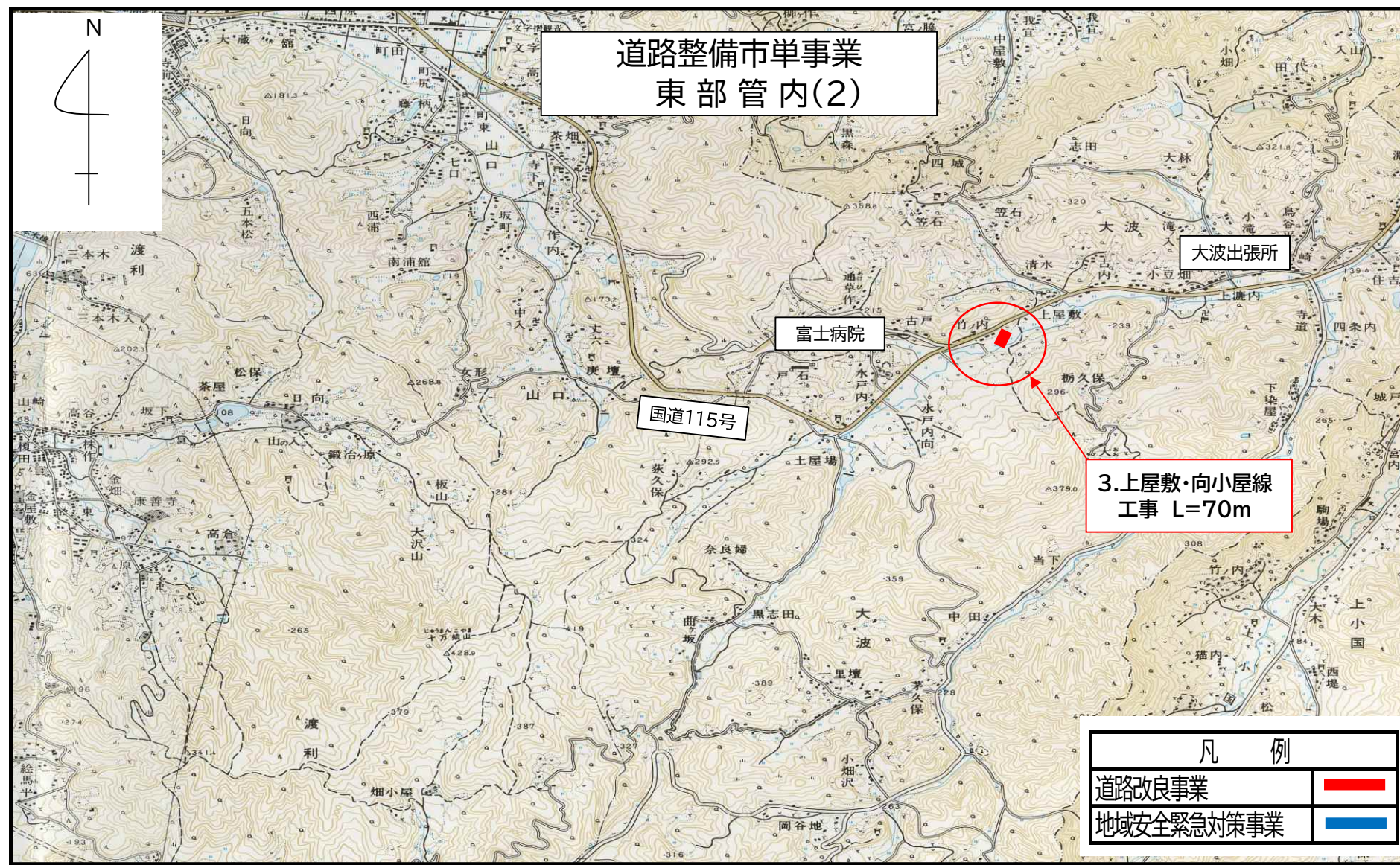
凡例	
	施行区間
	過年度 施行済
	次年度以降 施行予定

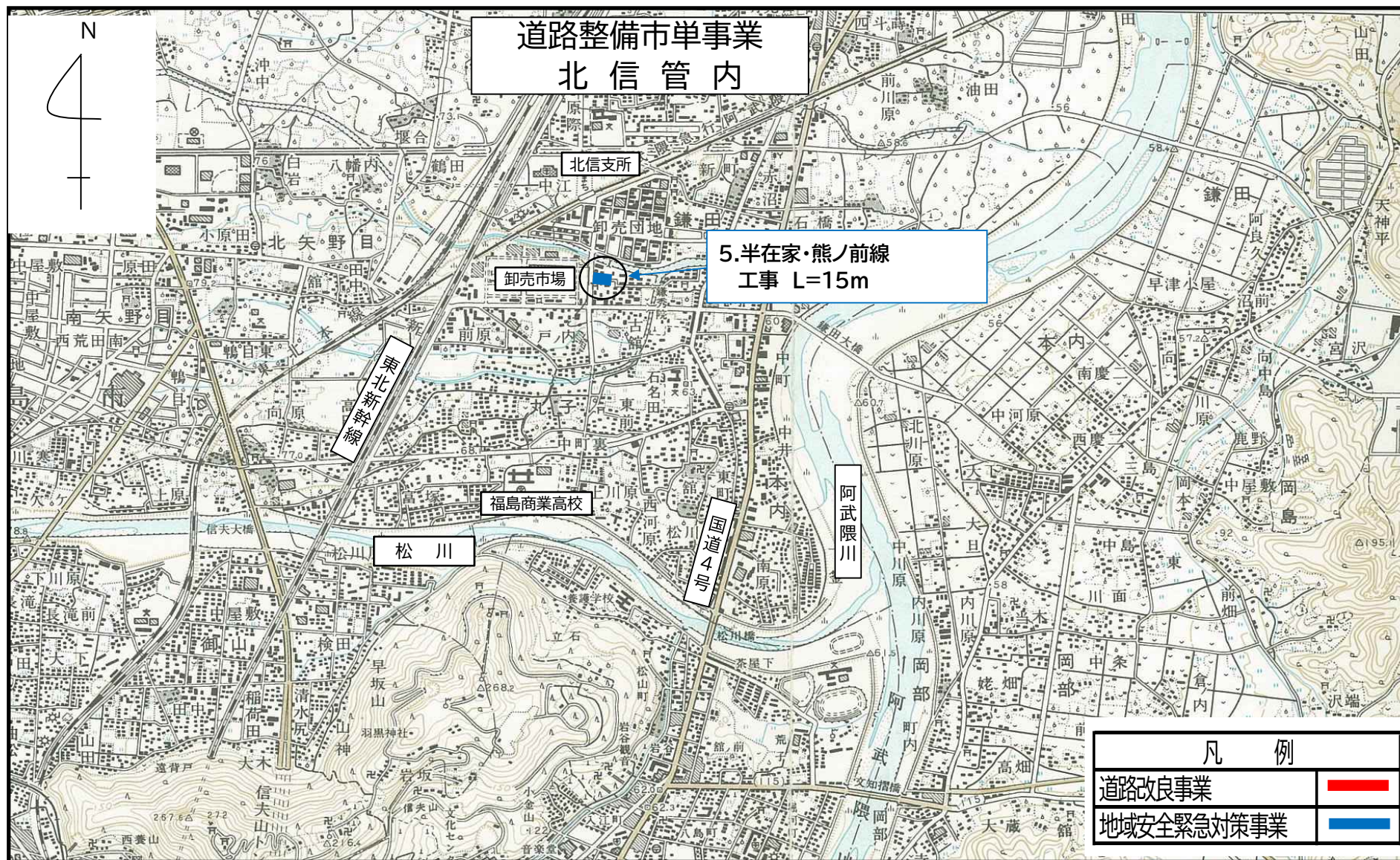


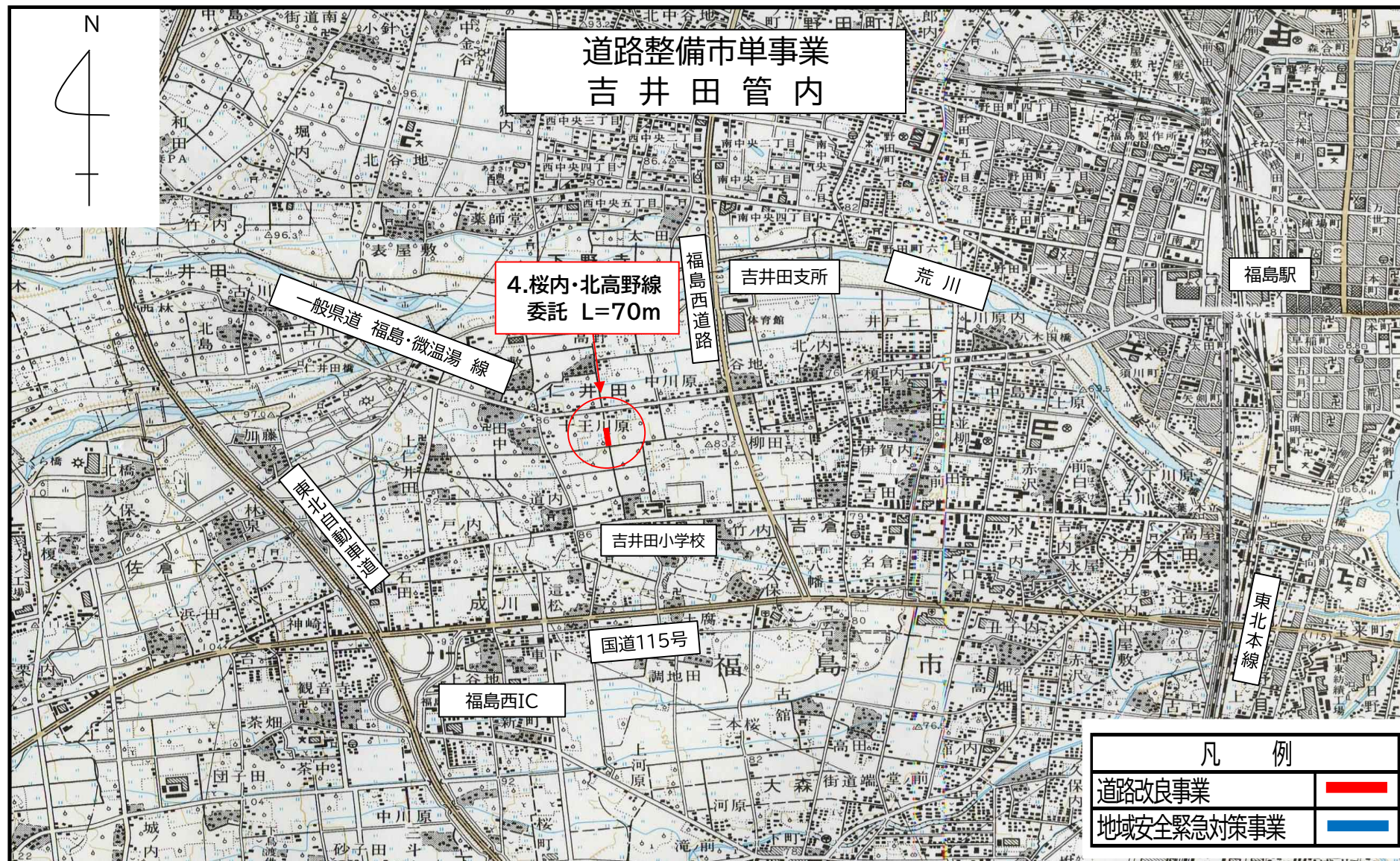


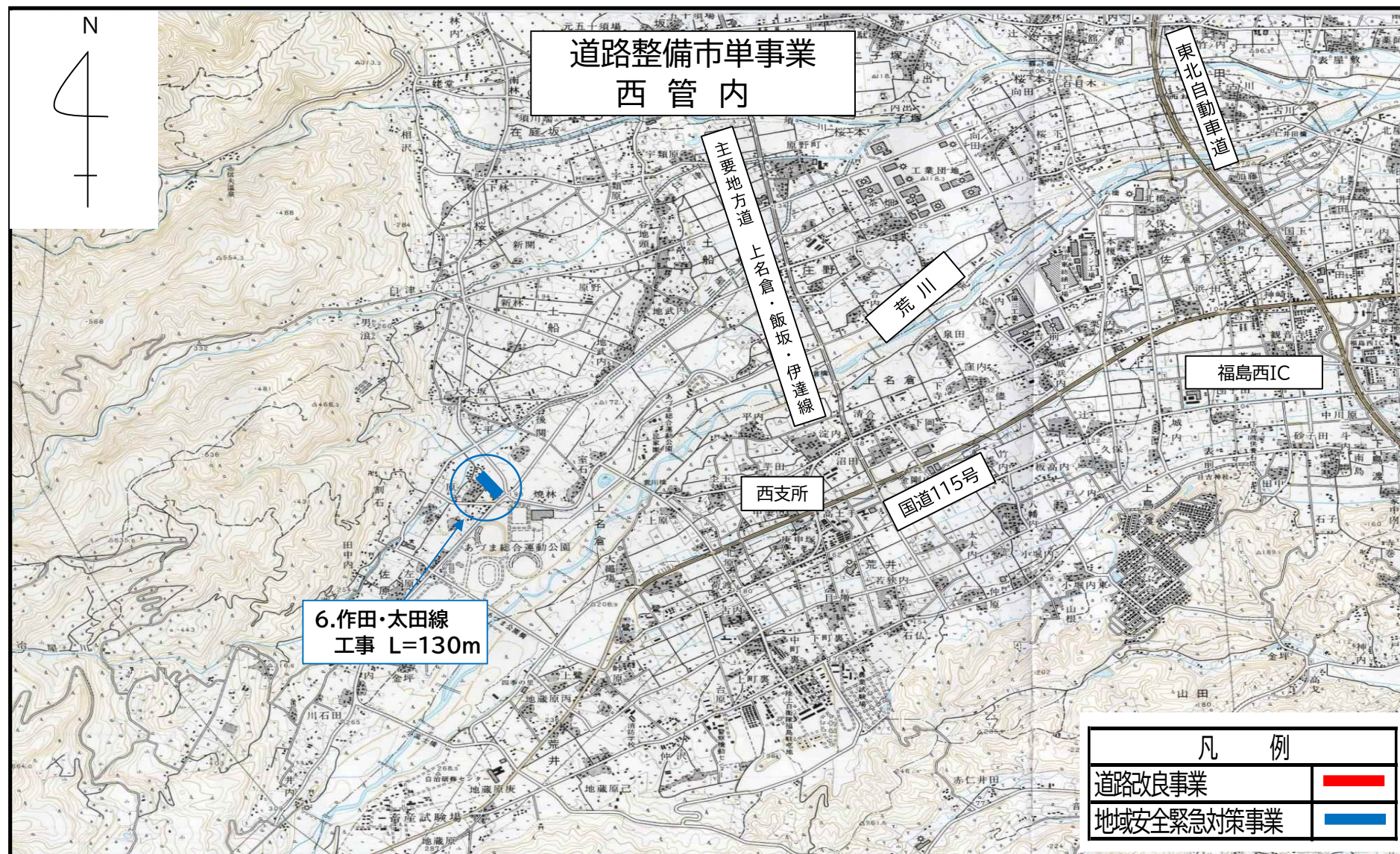


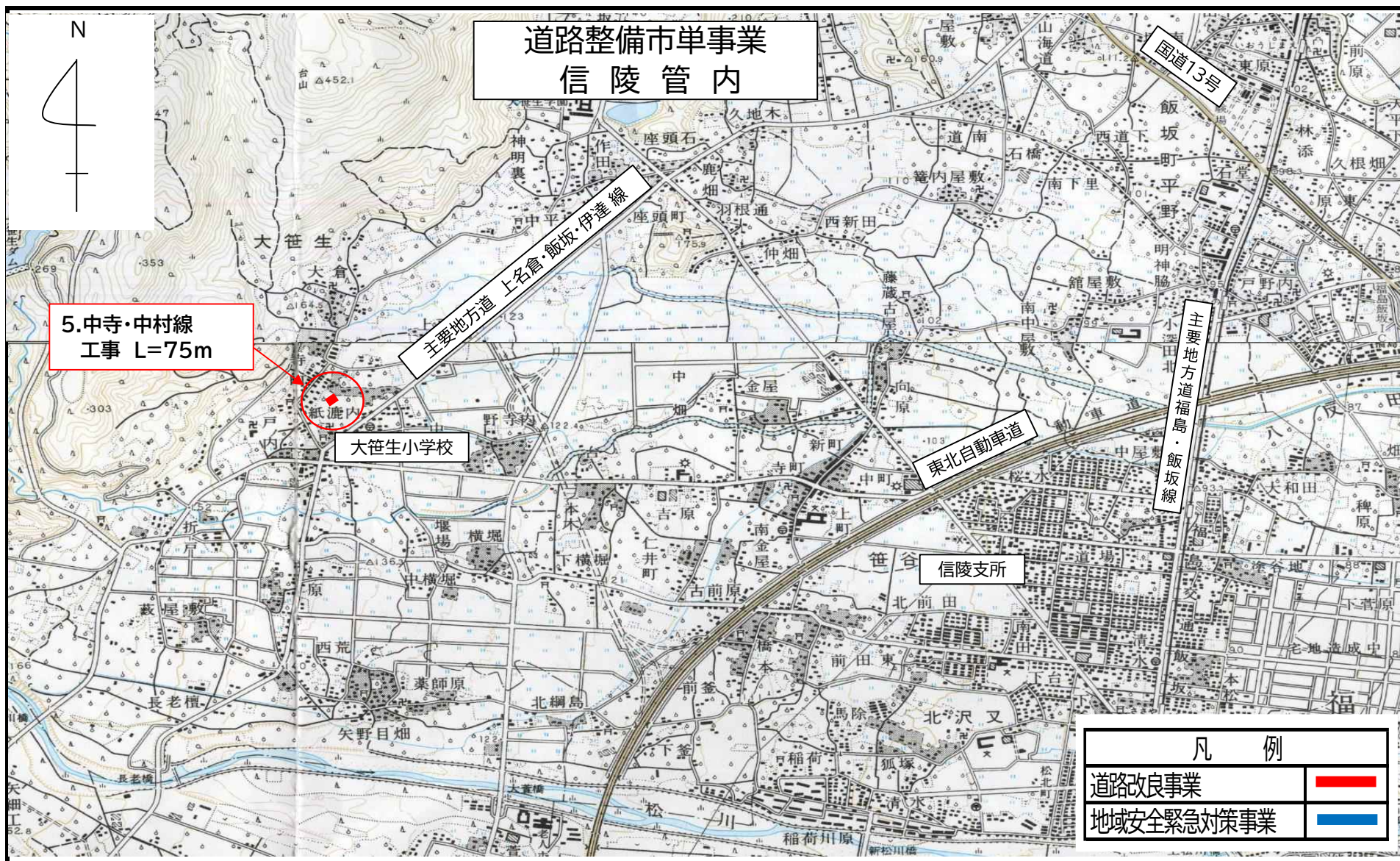




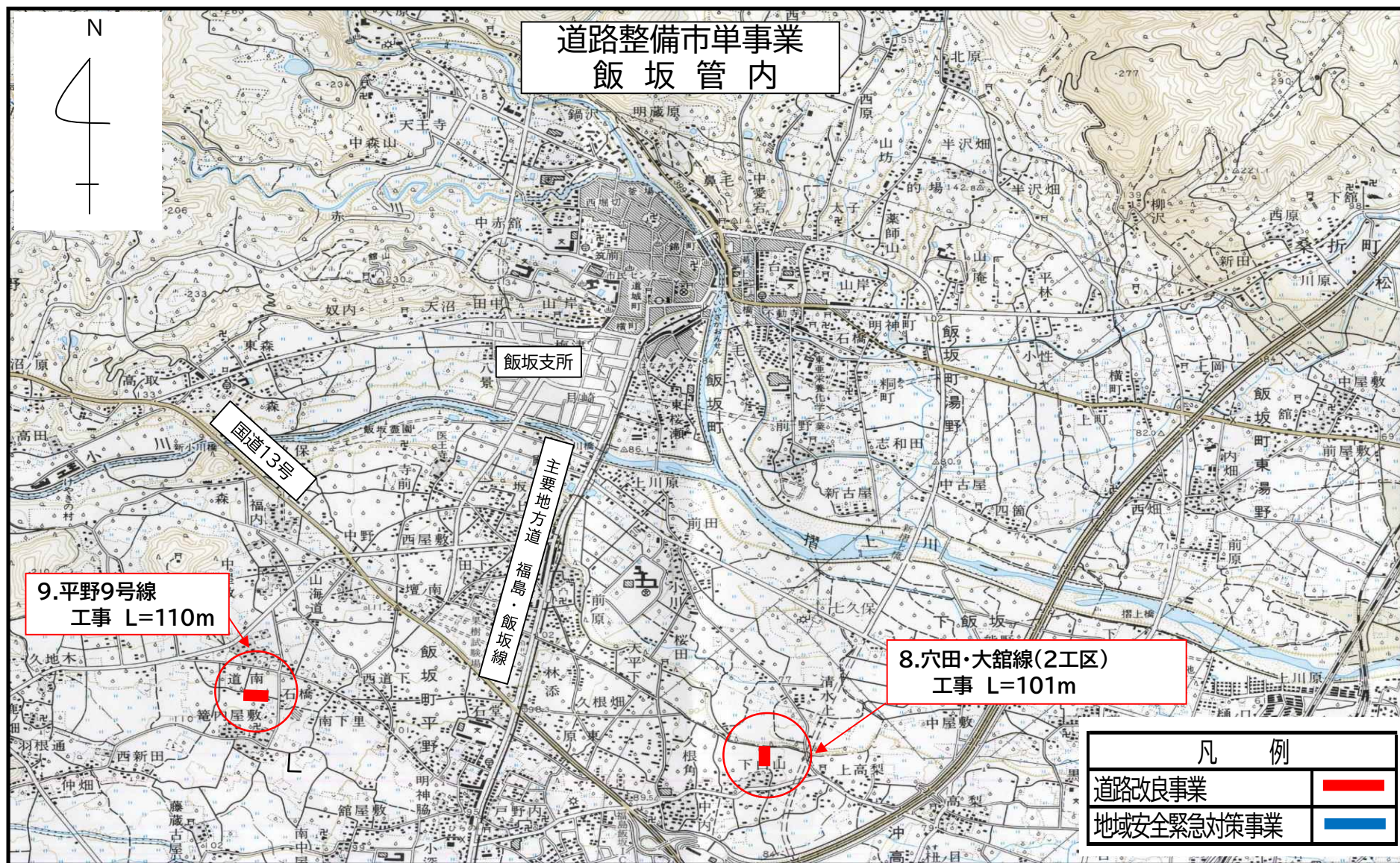


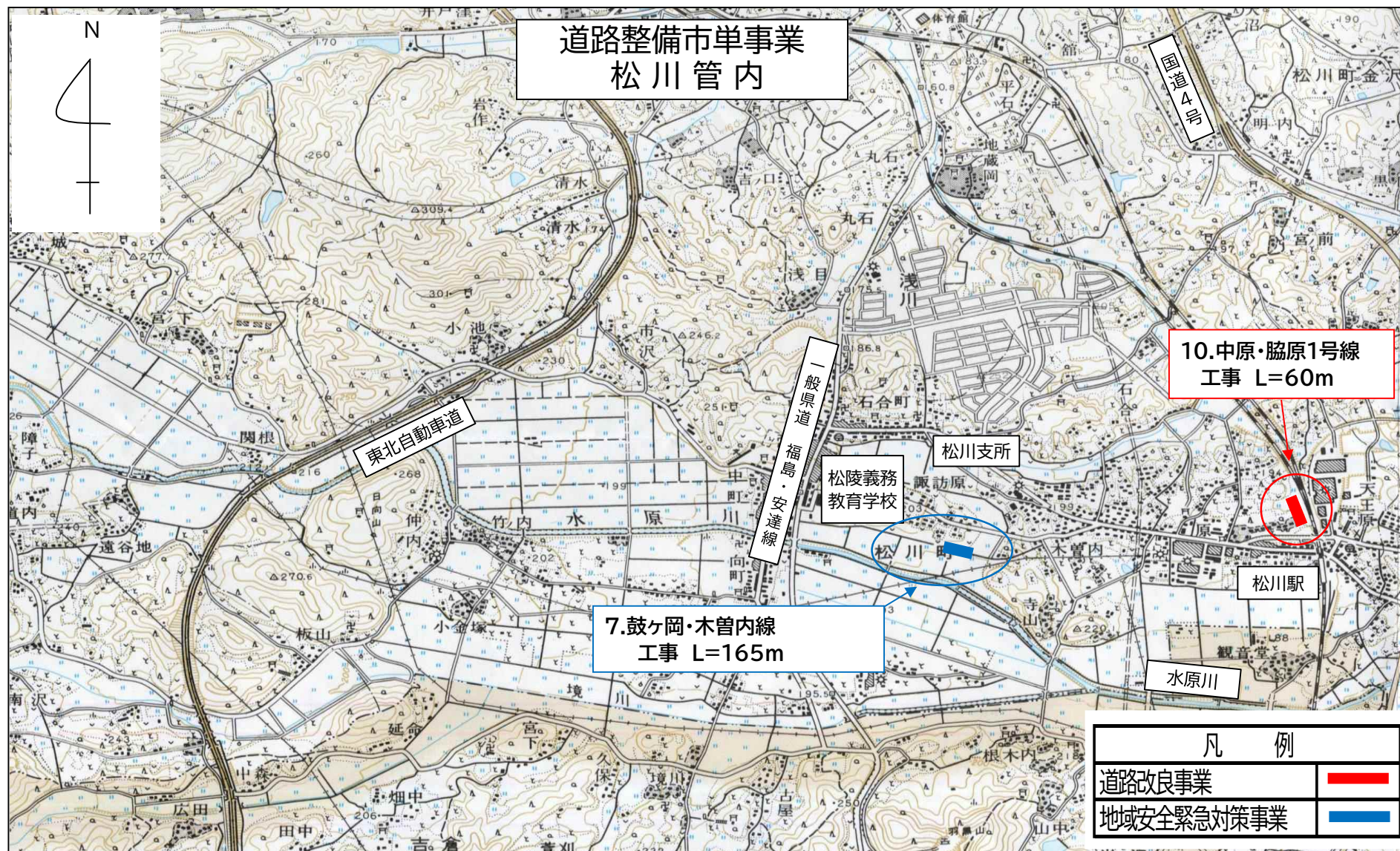


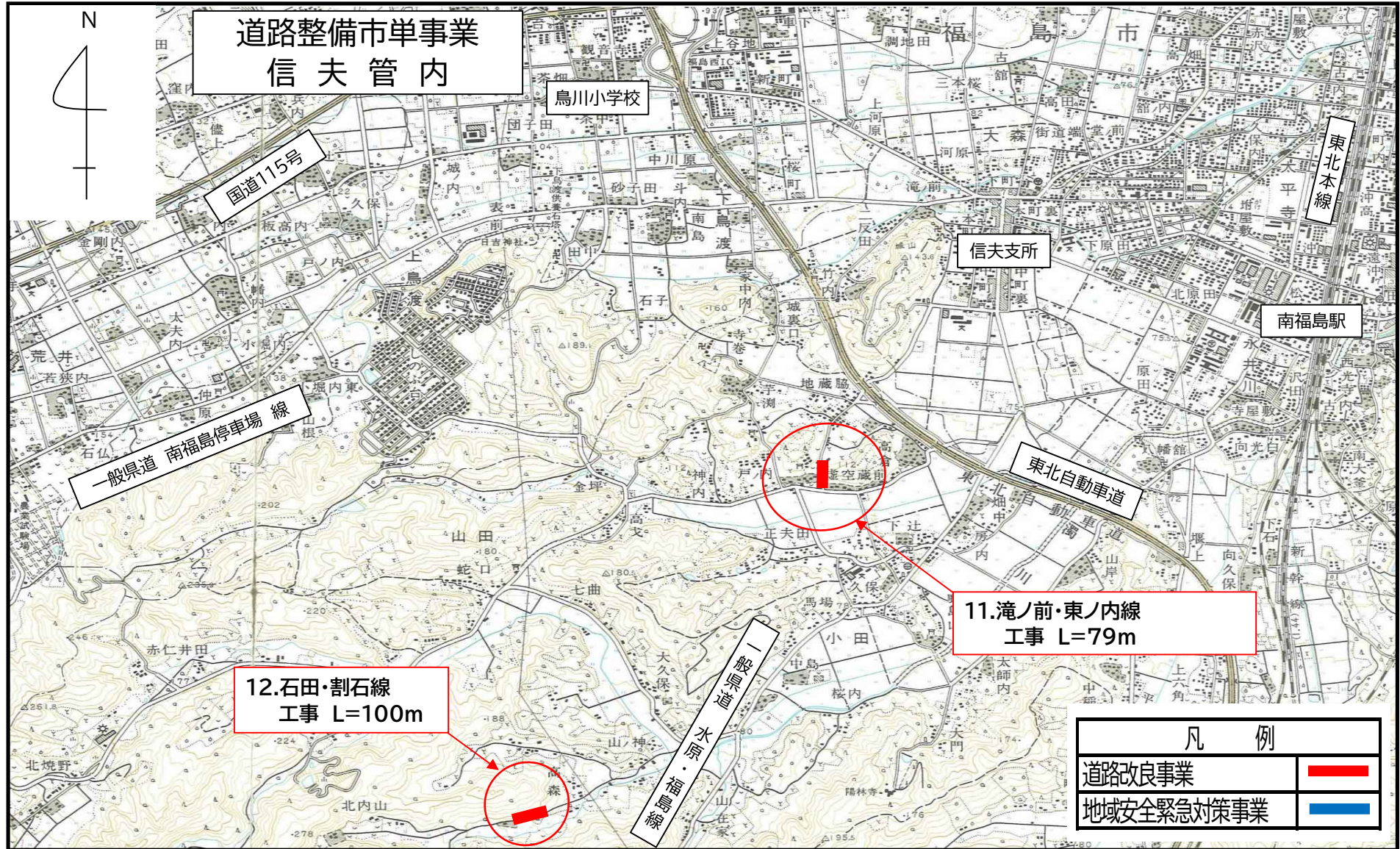




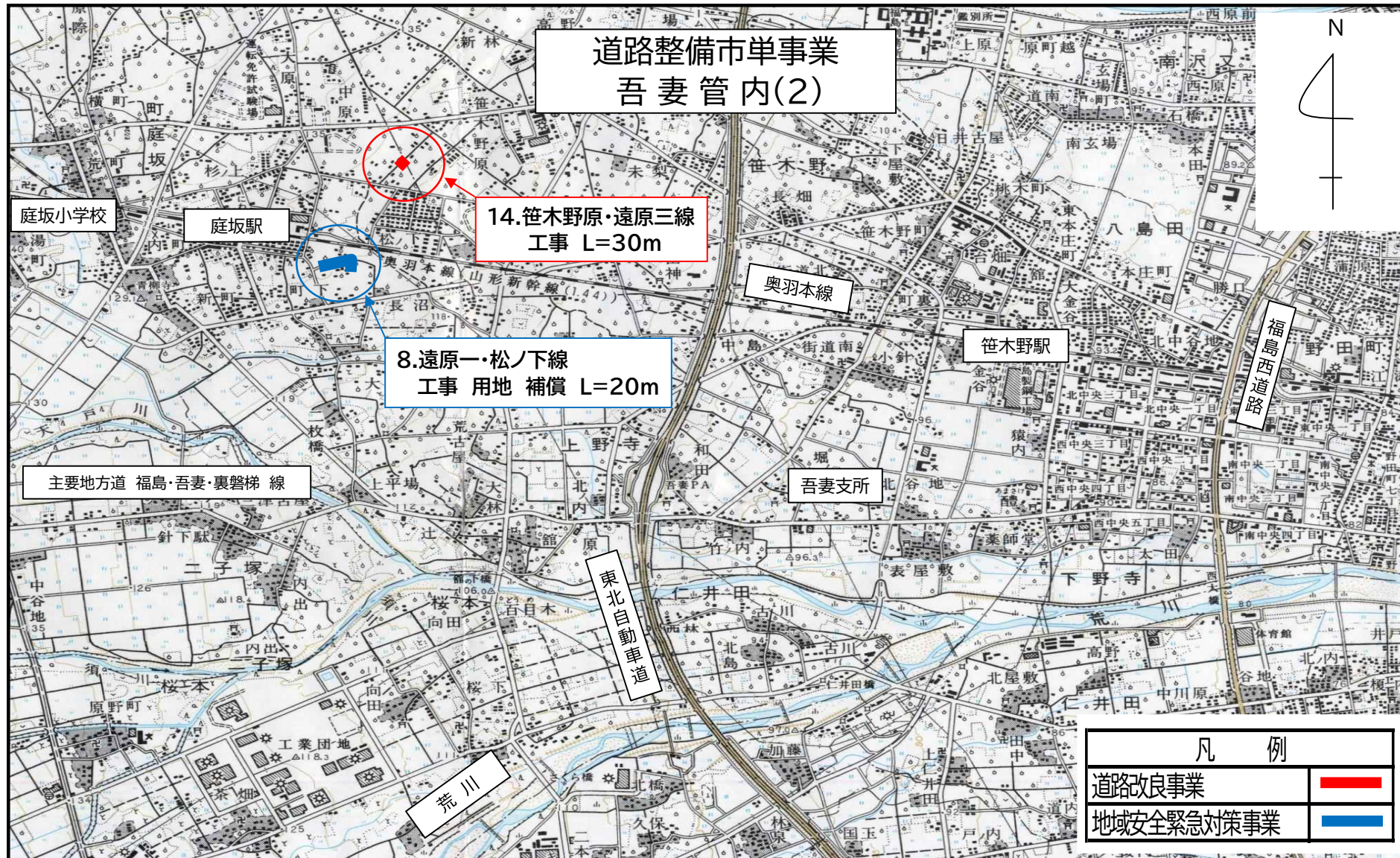




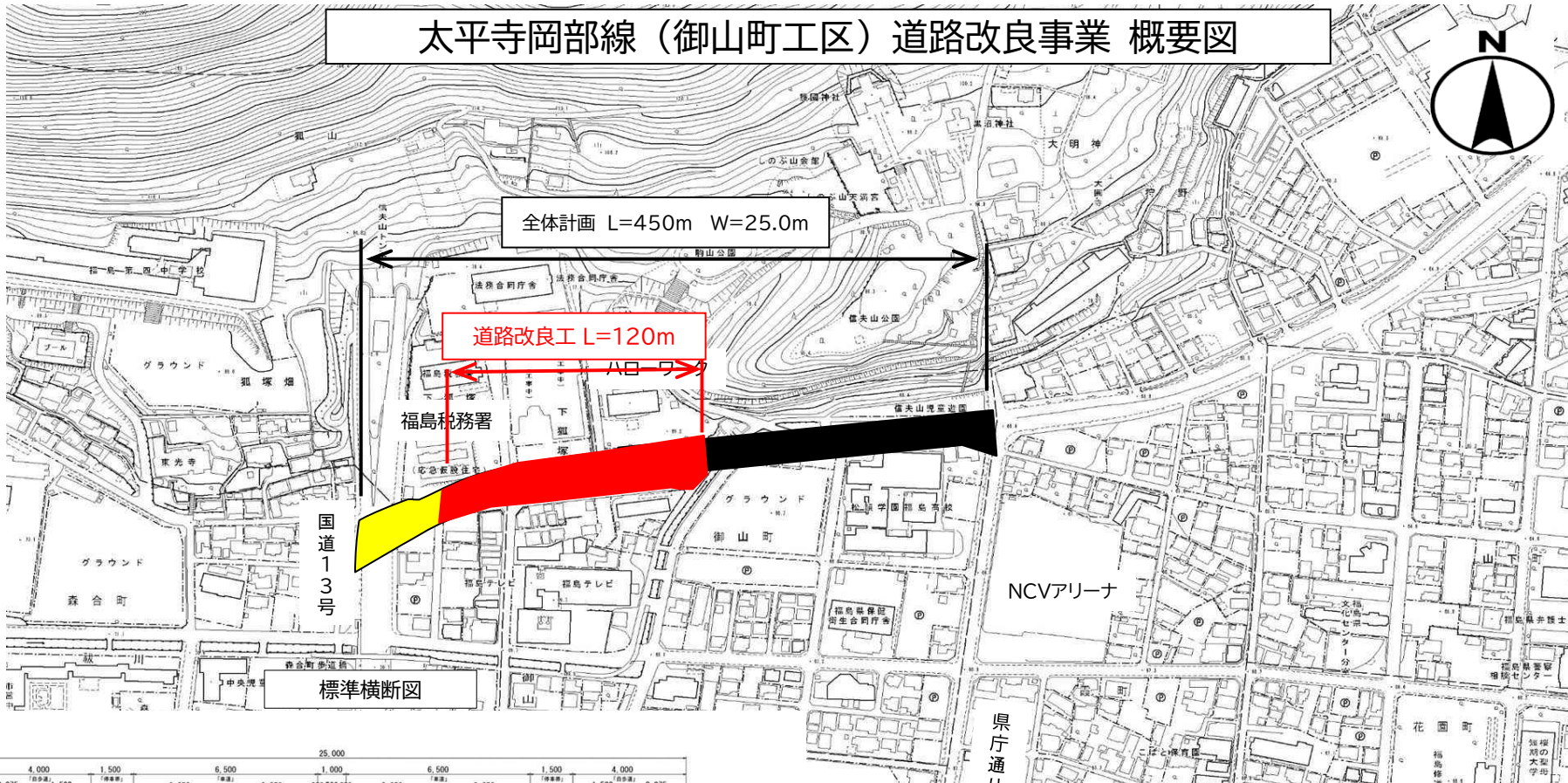




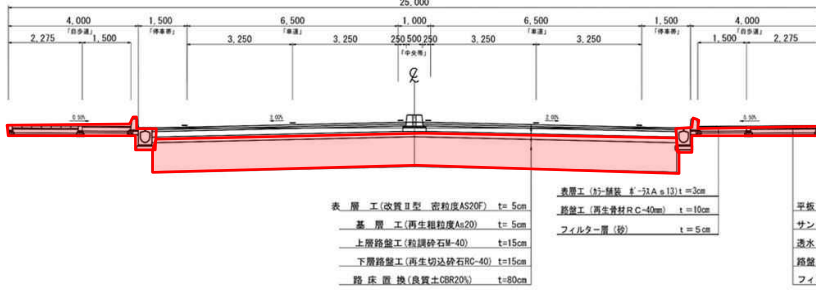




# 太平寺岡部線（御山町工区）道路改良事業 概要図



標準横断面



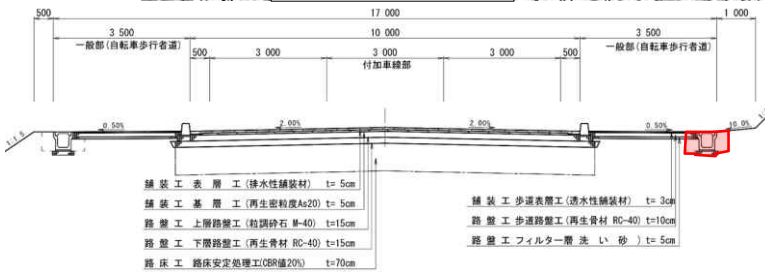
凡例	
区分	事業内訳
R8当初	道路改良工 L=120m 物件補償 N=2件 測量設計等 1式
	施行区間
	過年度 施行済
	次年度以降 施行予定

# 北沢又丸子線（北沢又工区）道路改良事業 概要図

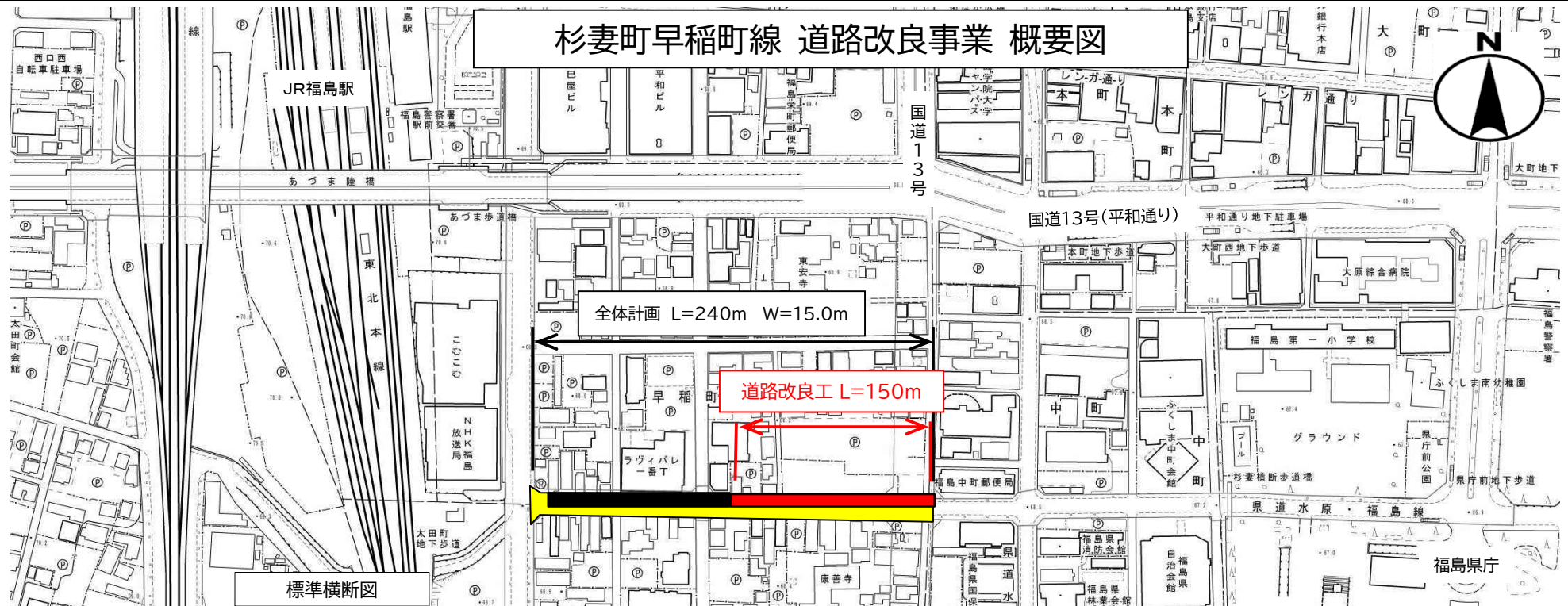


区分	事業内訳
R 8 当初	道路改良工 L=50m 用地買収 A=220㎡ 物件補償 N=1件 測量設計等 1式

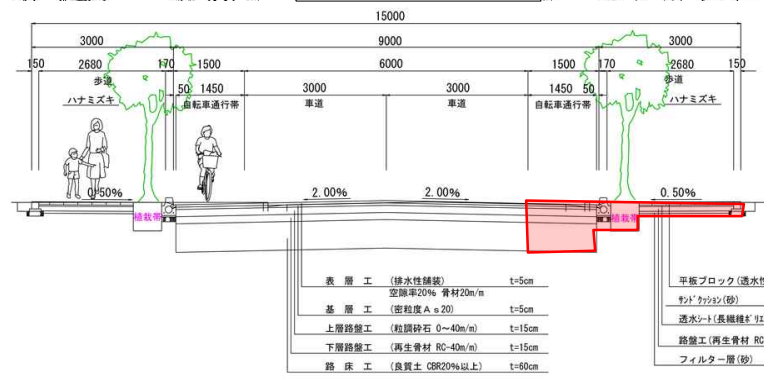
凡例	
	施行区間
	過年度 施行済
	次年度以降 施行予定



# 杉妻町早稲町線 道路改良事業 概要図

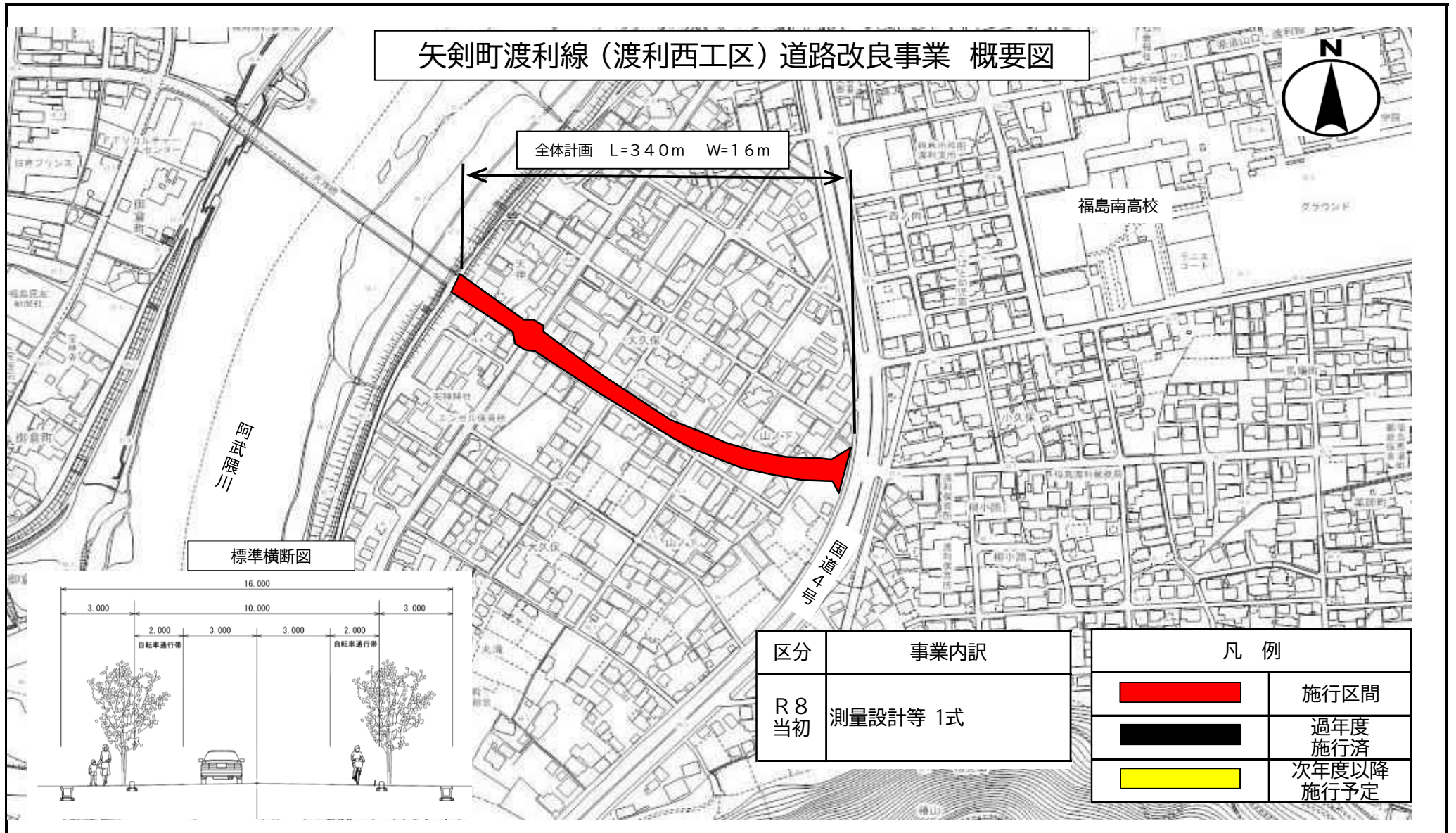


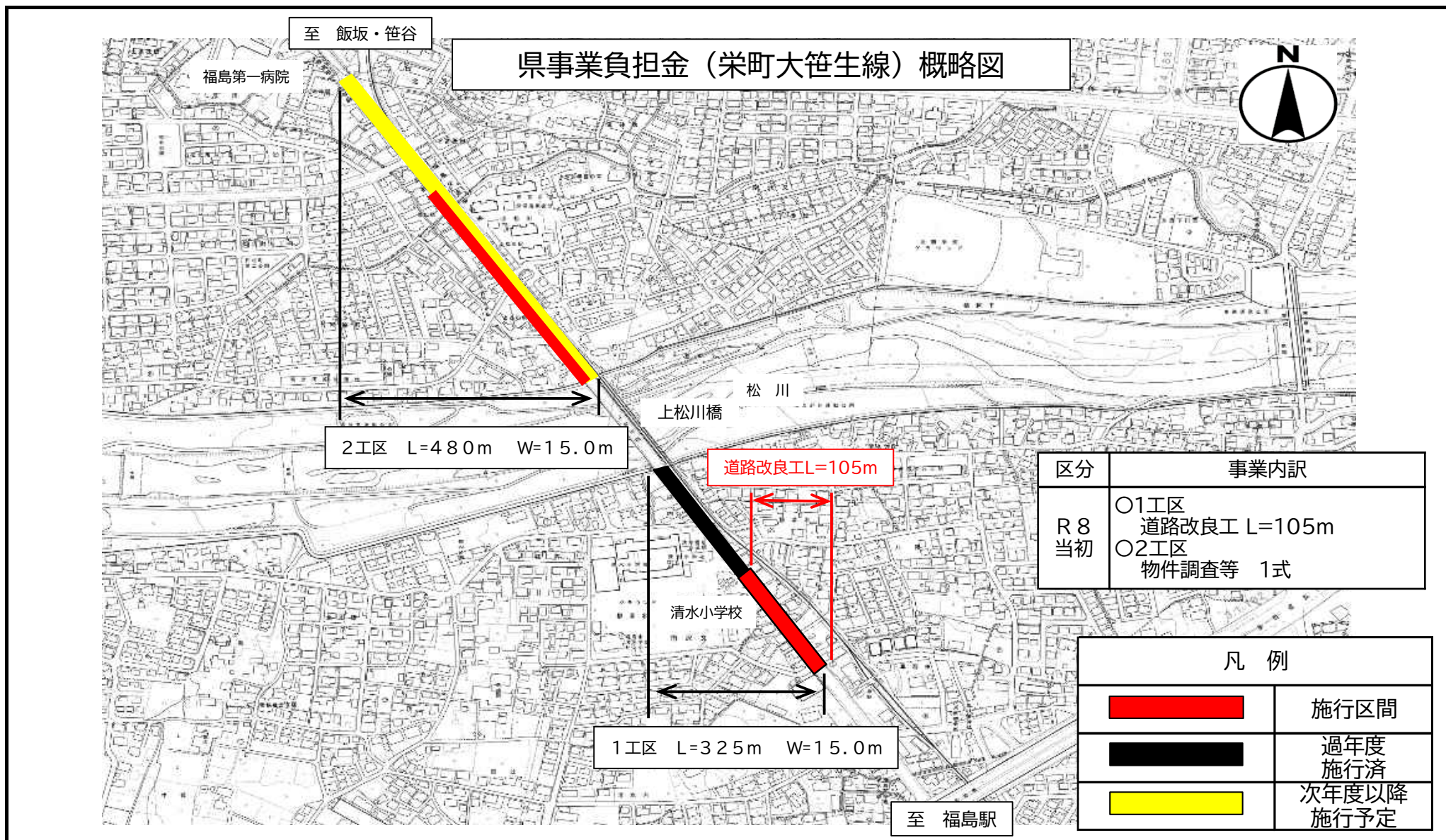
標準横断面



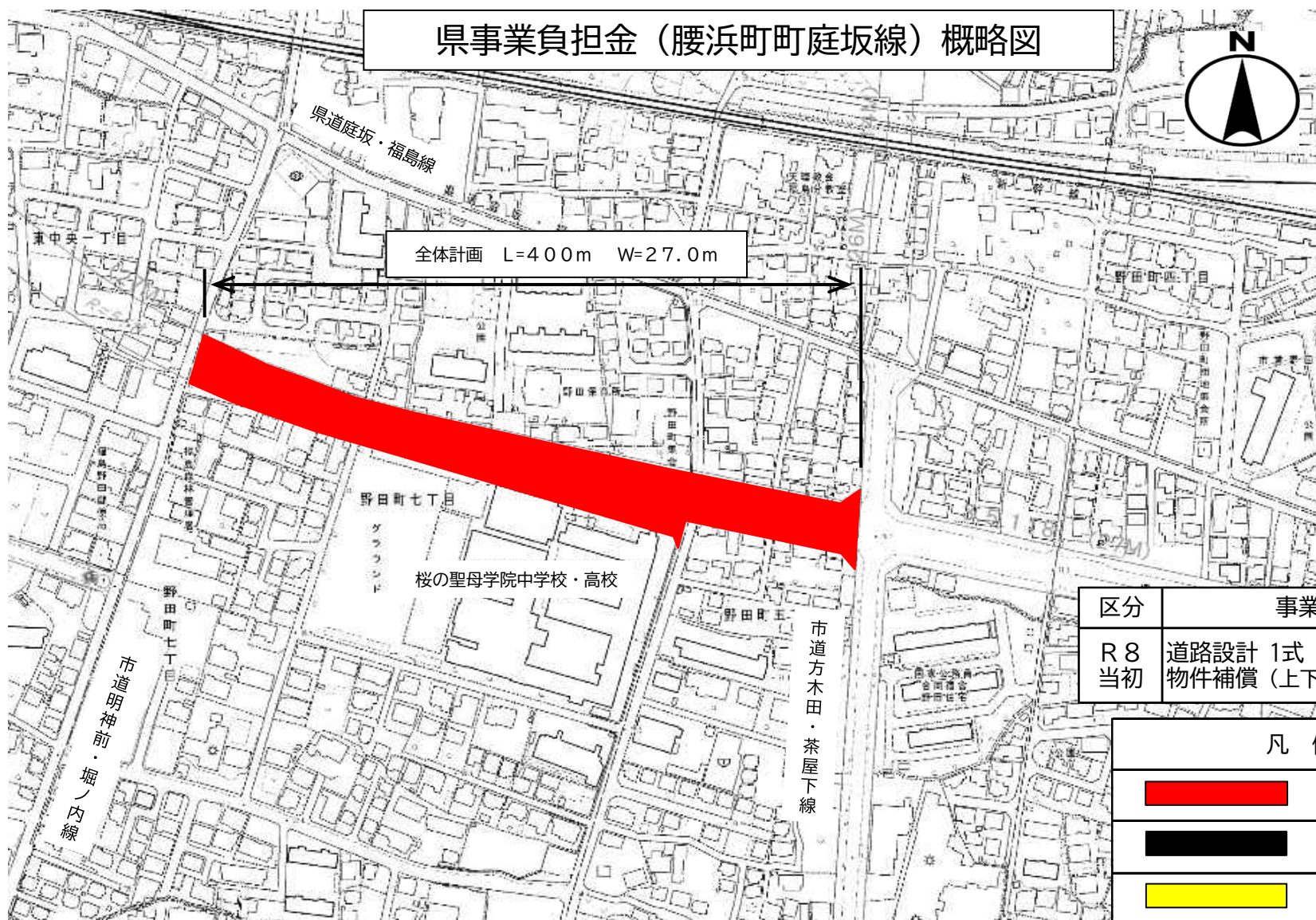
区分	事業内訳
R 8 当初	道路改良工 L=150m 用地買収 A=302㎡ 物件補償 N=3件 測量設計等 1式

凡例	
<span style="display:inline-block; width:20px; height:10px; background-color:red;"></span>	施行区間
<span style="display:inline-block; width:20px; height:10px; background-color:black;"></span>	過年度 施行済
<span style="display:inline-block; width:20px; height:10px; background-color:yellow;"></span>	次年度以降 施行予定





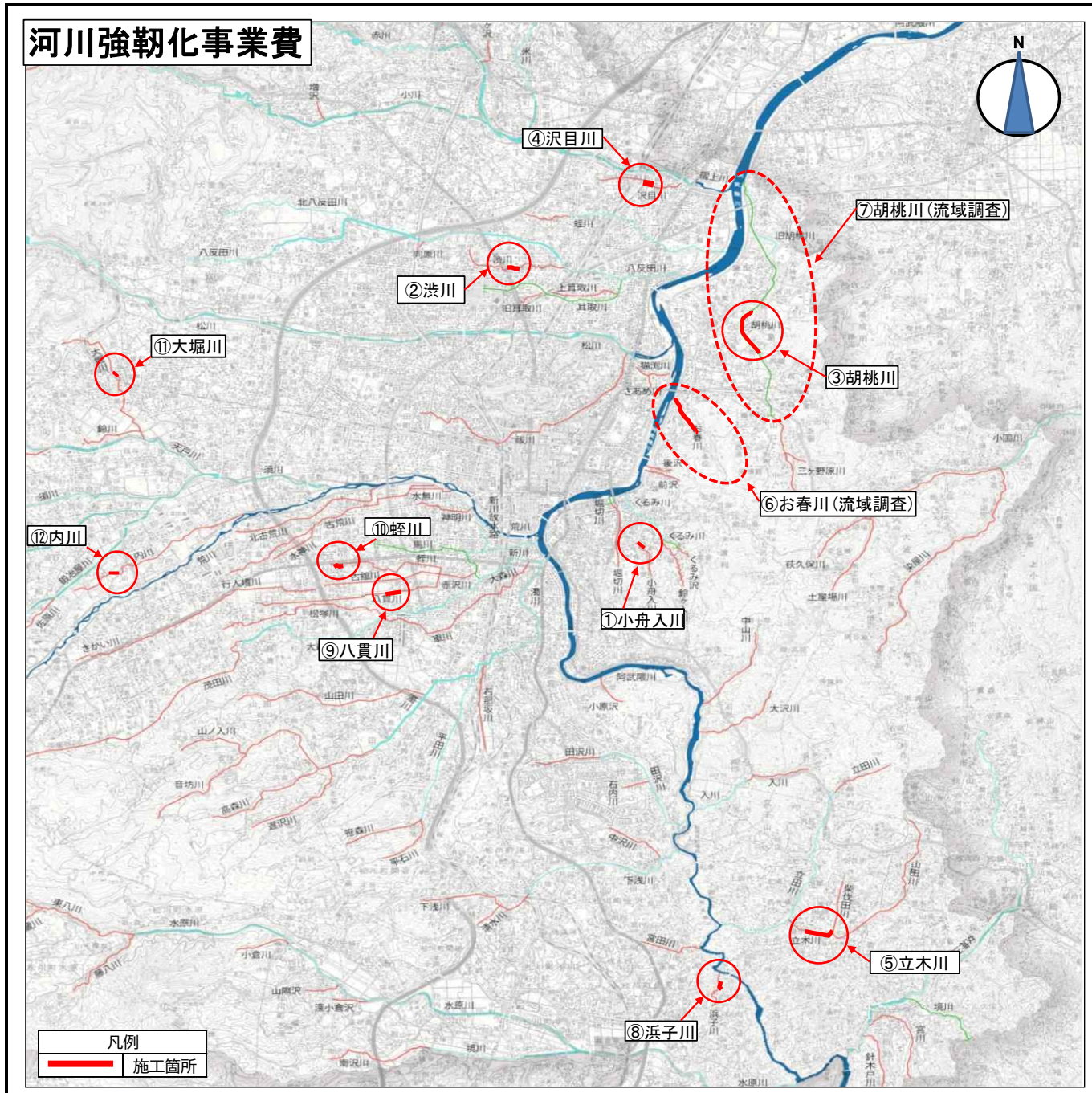
県事業負担金（腰浜町町庭坂線）概略図



全体計画 L=400m W=27.0m

区分	事業内訳
R8当初	道路設計 1式 物件補償（上下水道、ガス等）

凡例	
	施行区間
	過年度 施行済
	次年度以降 施行予定





県事業負担金

急傾斜地崩壊防止対策事業 大笹生字安養寺地内

