

松川羽山土地区画整理事業

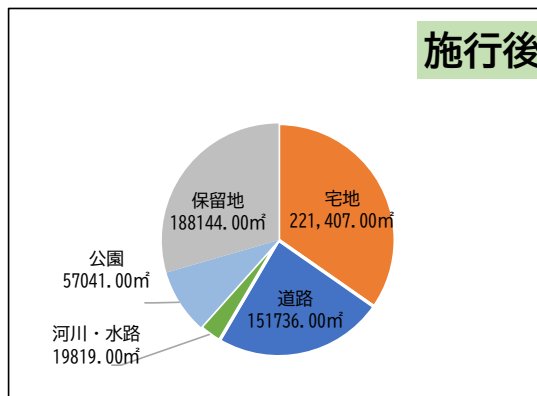
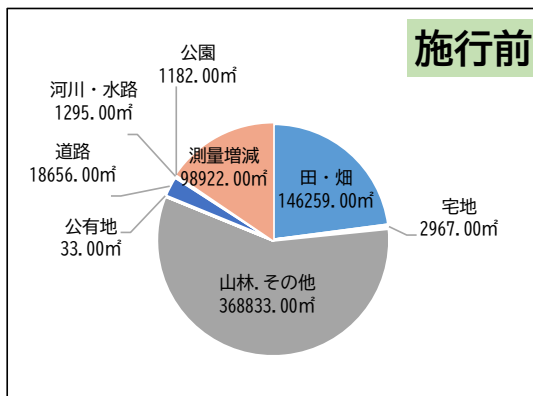
地区概要

本地区は、福島市の中心部より南方約10kmに位置し、大半が山であり道路・公園などの公益施設はほとんどない地区でした。本事業では、幹線道路・公園などの公共施設を整備すると同時に良好な住環境を備えたゆとりあるガーデンシティを整備し松川町の人口の増加による発展を目的として施行しました。

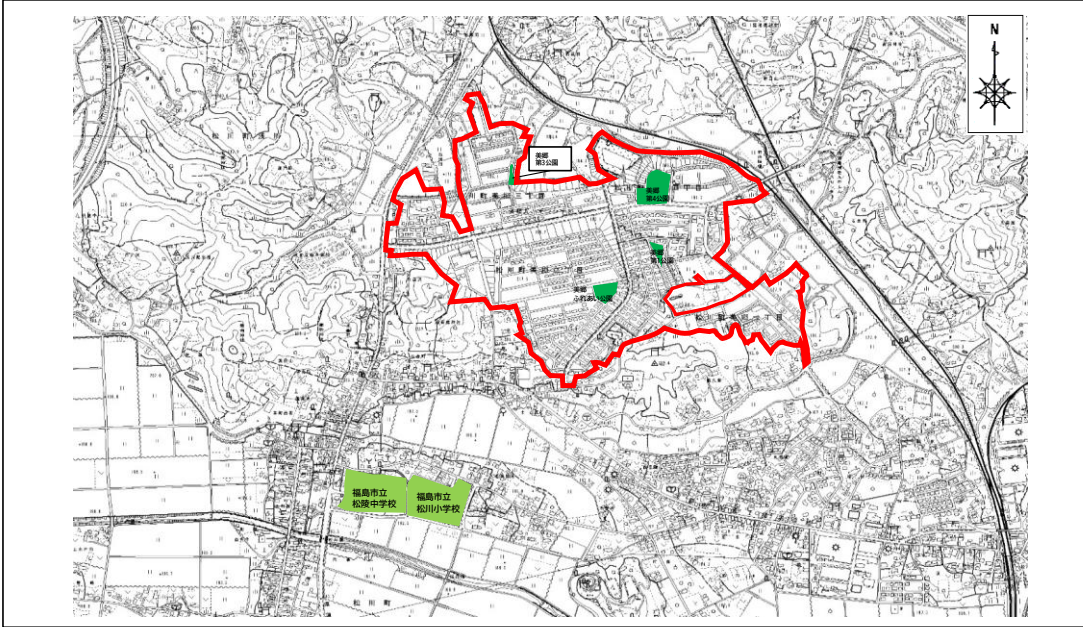
事業概要

施行箇所	松川町美郷
施行者	松川羽山土地区画整理組合
施行地区の面積	63.9ha
土地所有者数	135名
事業許可公告日	昭和61年5月20日
換地処分公告日	平成6年5月24日
保留地減歩率	40.00%
公共減歩率	14.55%
総事業費	5,360,842千円

データ



区域図



新地番図

