

# 福島北土地区画整理事業

## 地区概要

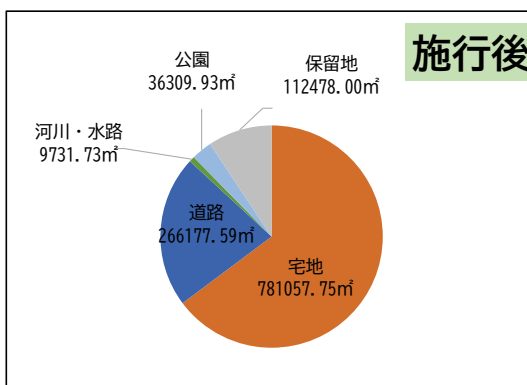
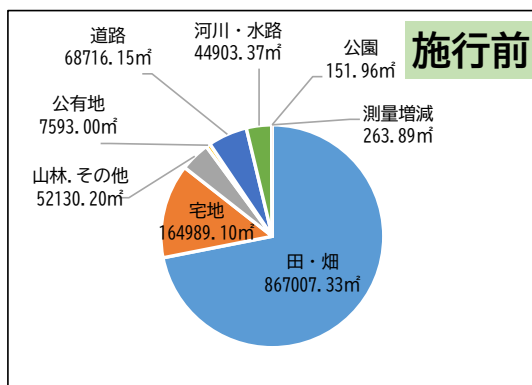
本地区は、福島市中心市街地より北方約4 kmに位置し、国道13号と市道鎌田・笹谷線に隣接する施行面積120.6haの、福島市では最大規模を誇る土地区画整理地区です。

幹線道路周辺では流通や商業系の土地利用がみられたものの、地区内は田畑と住宅が混在して無秩序な市街化が進行していたことと、本市北部地区の新たな市街地需要の高まりを受け、国道13号福島西道路を始めとする道路、公園等の公共施設を整備し、良好な宅地の供給と市街地の形成を目的として土地区画整理事業を施行しました。

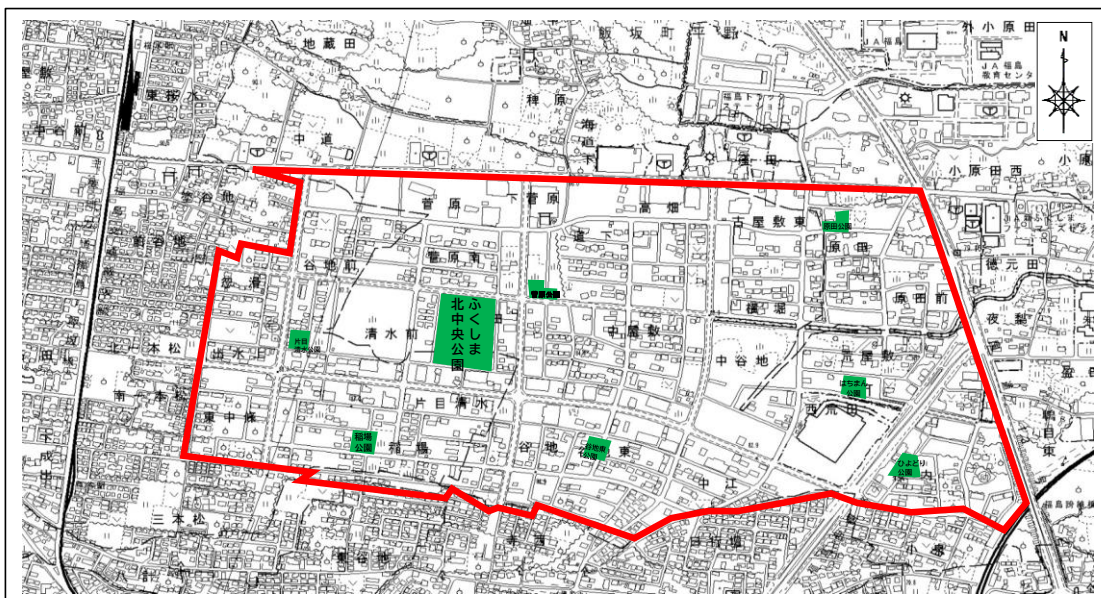
## 事業概要

施行箇所	笹谷、南矢野目、北矢野目、北沢又
施行者	福島市
施行地区の面積	120.6ha
土地所有者数	896名
事業許可公告日	平成3年8月28日
換地処分公告日	平成19年6月29日
保留地減歩率	10.30%
公共減歩率	18.20%
総事業費	19,930,000千円

## データ



# 区域図



# 地番図

