

鎌田第一土地区画整理事業

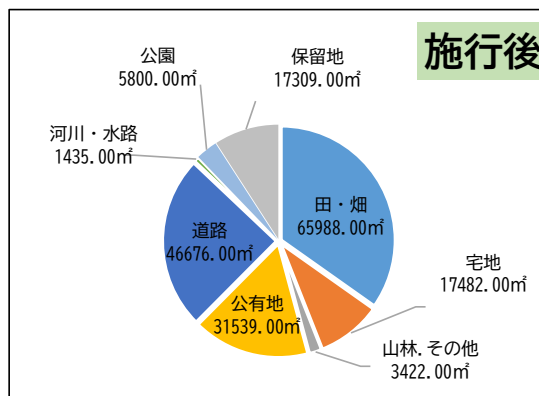
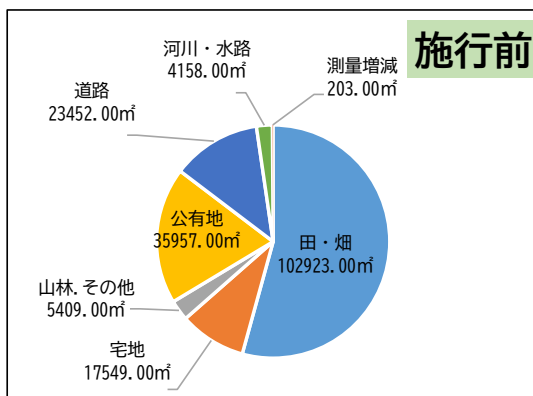
地区概要

本地区は、JR東福島駅に隣接する19haの地区です。地区内には、未整備な農地が広がり宅地と混在していたことから、土地区画整理事業により公共施設を適切に配置、整備して良好な住環境を確保するとともに、都市計画道路北福島幹線の延伸、阿武隈急行の開業等により、健全な市街地の形成と発展を実現しました。

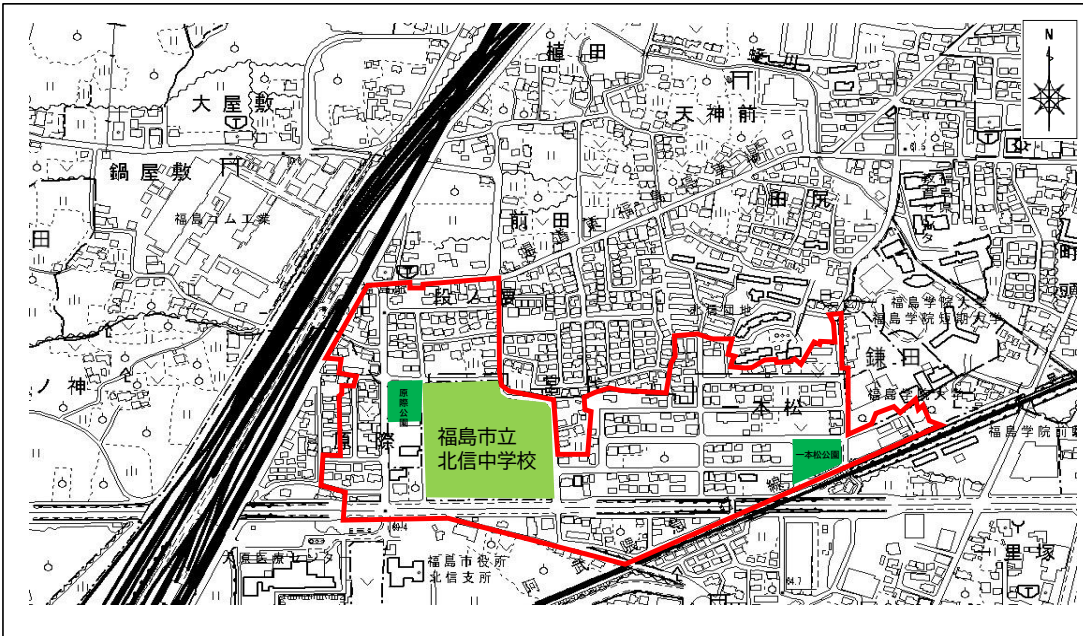
事業概要

施行箇所	宮代、鎌田
施行者	鎌田第一土地区画整理組合
施行地区の面積	19ha
土地所有者数	113名
事業許可公告日	昭和62年10月23日
換地処分公告日	平成4年2月21日
保留地減歩率	10.68%
公共減歩率	16.25%
総事業費	903,727千円

データ



区域图



設計図

