

福島西土地区画整理事業

地区概要

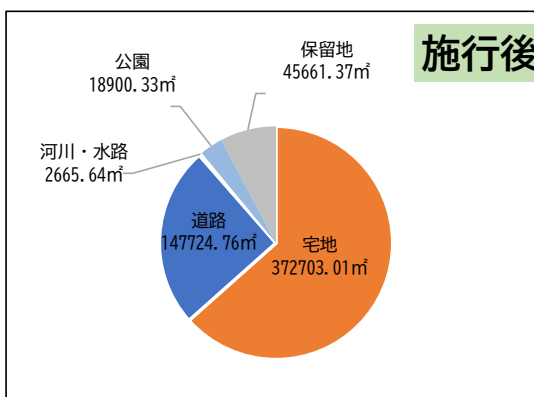
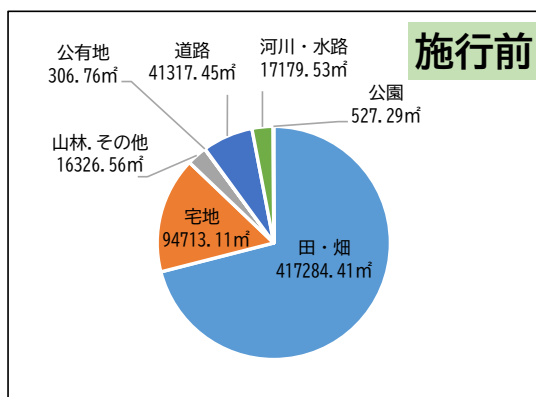
本地区は、福島市の中心市街地より北西へ約3 kmに位置する面積約58.7haの地区です。かつては、農耕地が大半を占めていましたが、新たな住宅需要や国道13号福島西道路を始めとする都市基盤整備の機運の高まりを受け、健全な市街地形成を目的として土地区画整理事業を施行しました。

また、この地域には、勝口前畑遺跡が存在し、郷土の歴史を知る重要な文化財遺跡調査も行われ弥生時代から平安時代を中心とした遺構が発掘されました。

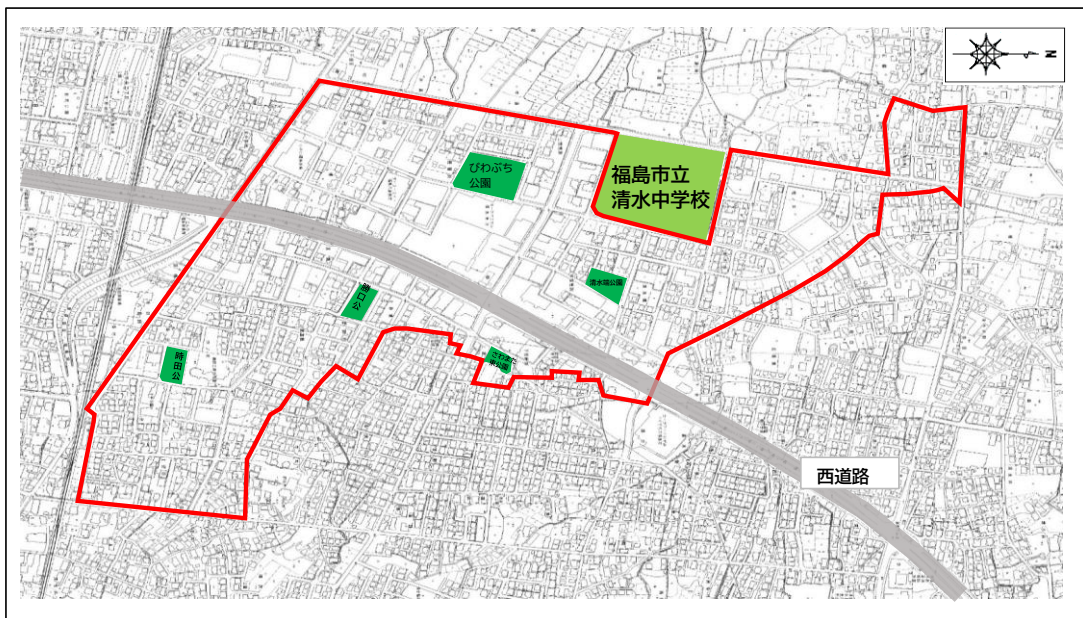
事業概要

施行箇所	野田町、南沢又、八島田、笹木野
施行者	福島西土地区画整理組合
施行地区の面積	58.8ha
土地所有者数	517名
事業許可公告日	昭和63年5月20日
換地処分公告日	平成16年10月15日
保留地減歩率	9.08%
公共減歩率	20.36%
総事業費	5,429,000千円

データ



区域図



字界図

