

第 121 回 福 島 市 都 市 計 画 審 議 会

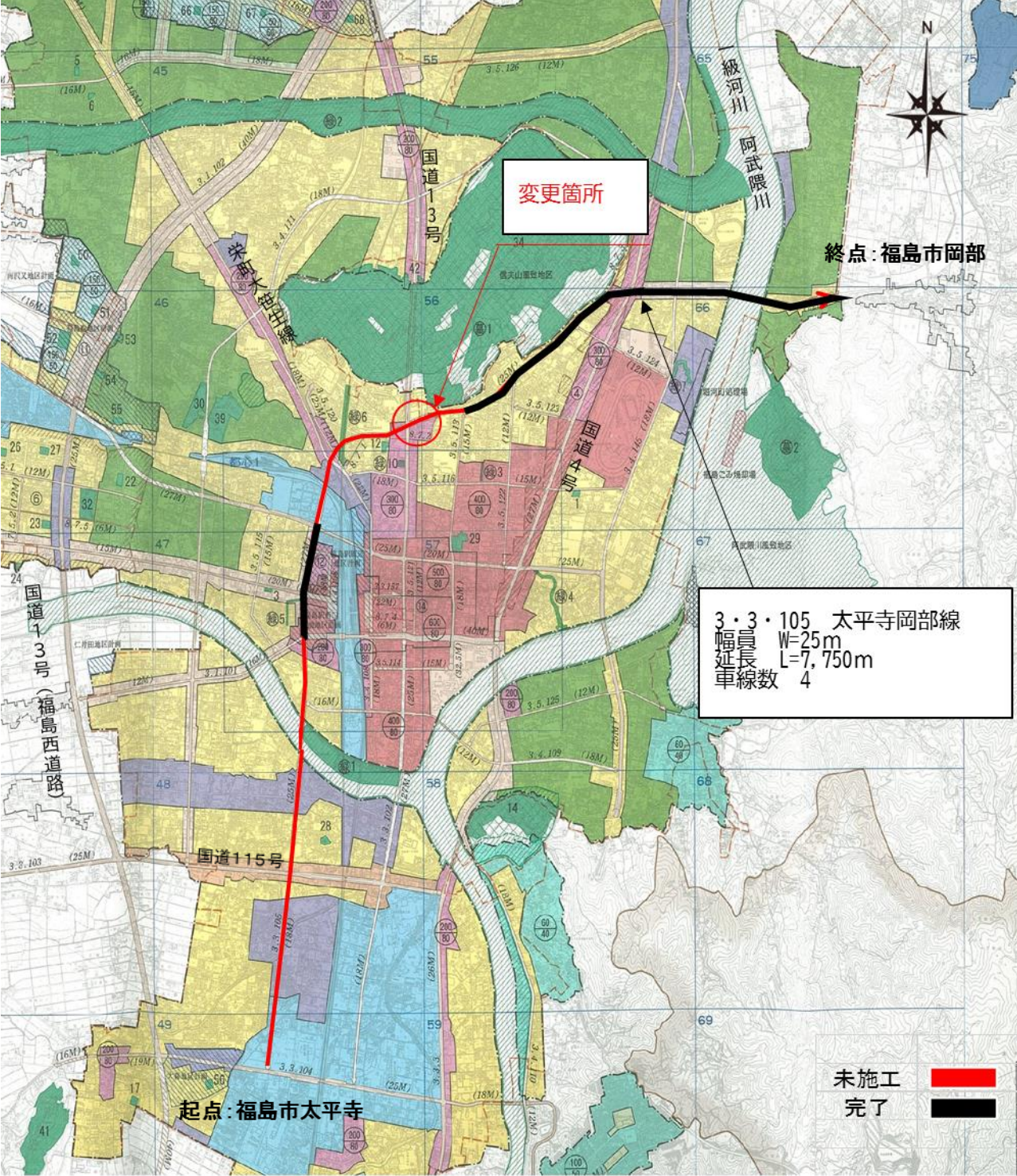
議 案 図 集

日 時：令和 3 年 1 1 月 2 5 日（木）午後 2 時から
場 所：キョウワグループ・テルサホール（福島テルサ）
3 階 「あぶくま」

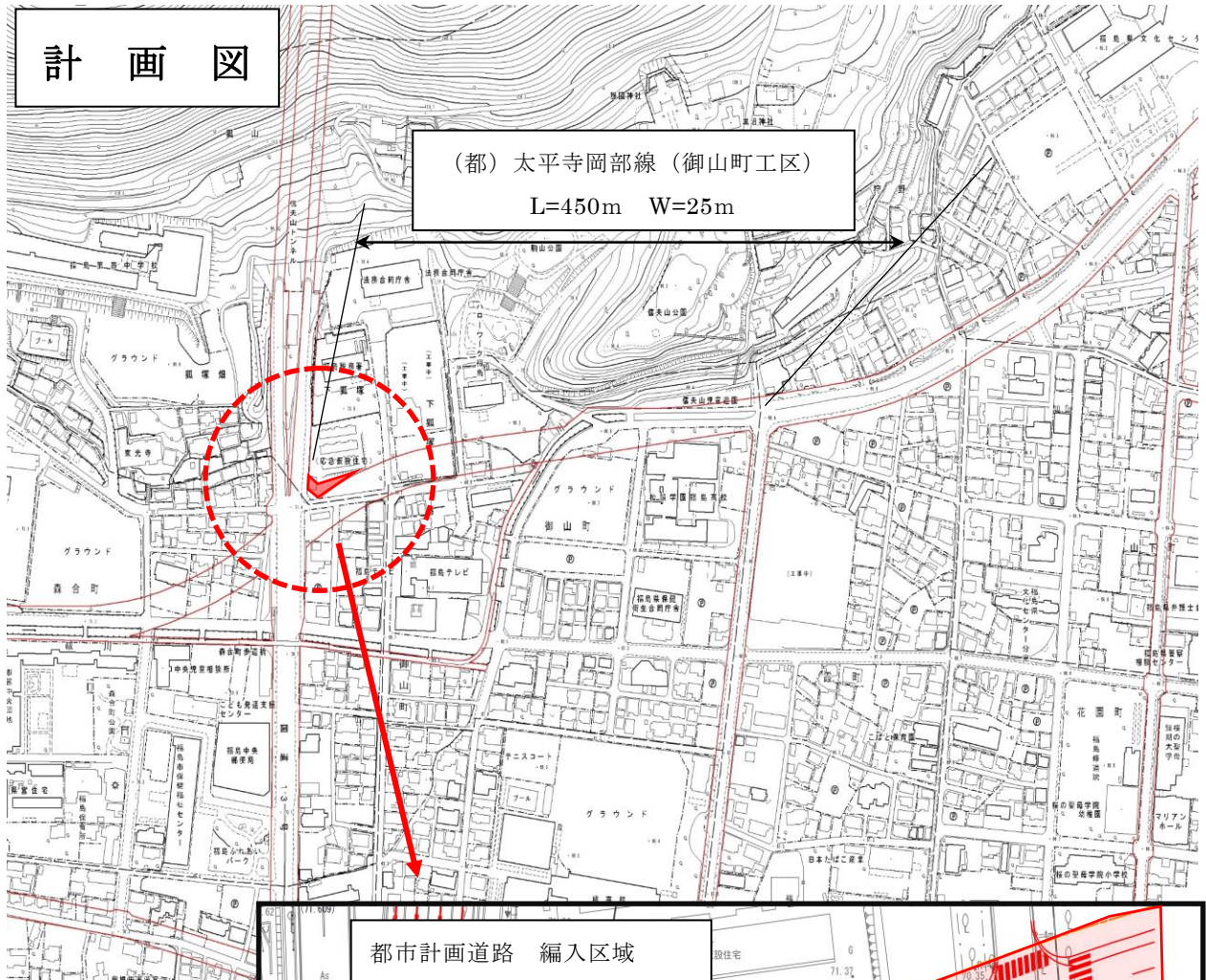
目 次

議案番号	件名	決定区分	頁	備考
議案第265号	県北都市計画道路の変更について (3.3.105号 太平寺岡部線)	福島市	3～5	

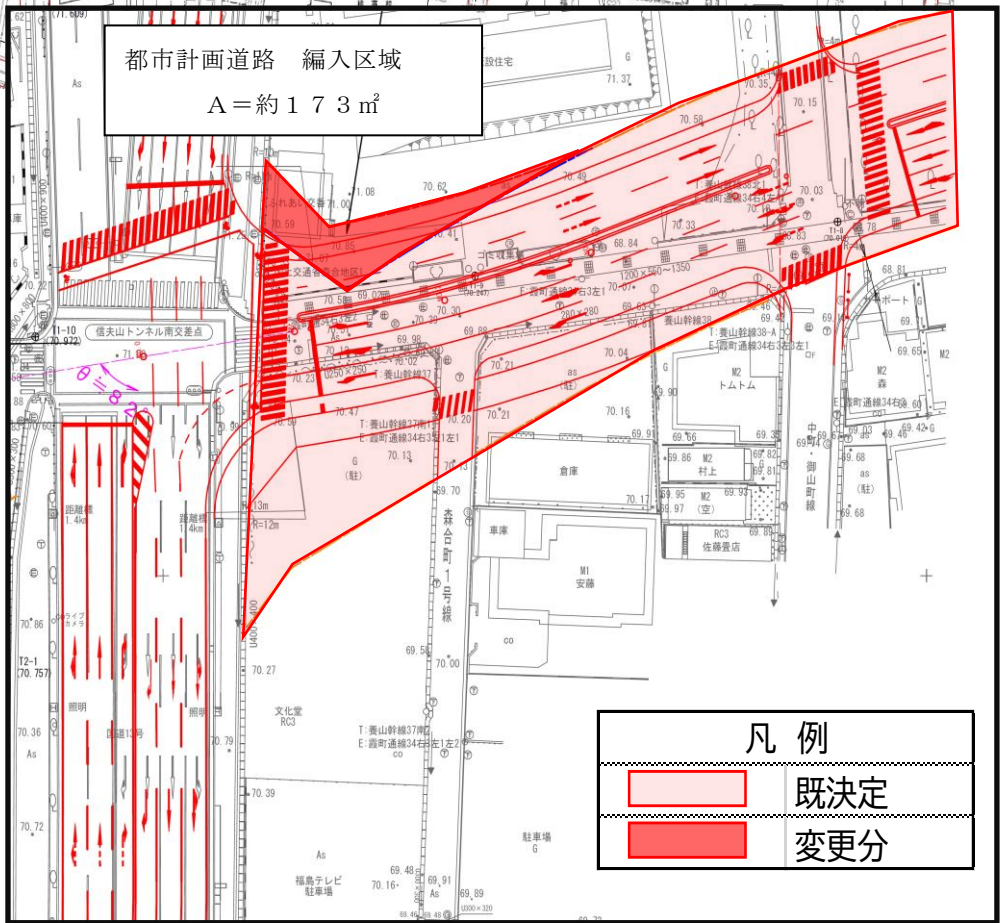
総括図



計 画 図



(都) 太平寺岡部線 (御山町工区)
L=450m W=25m

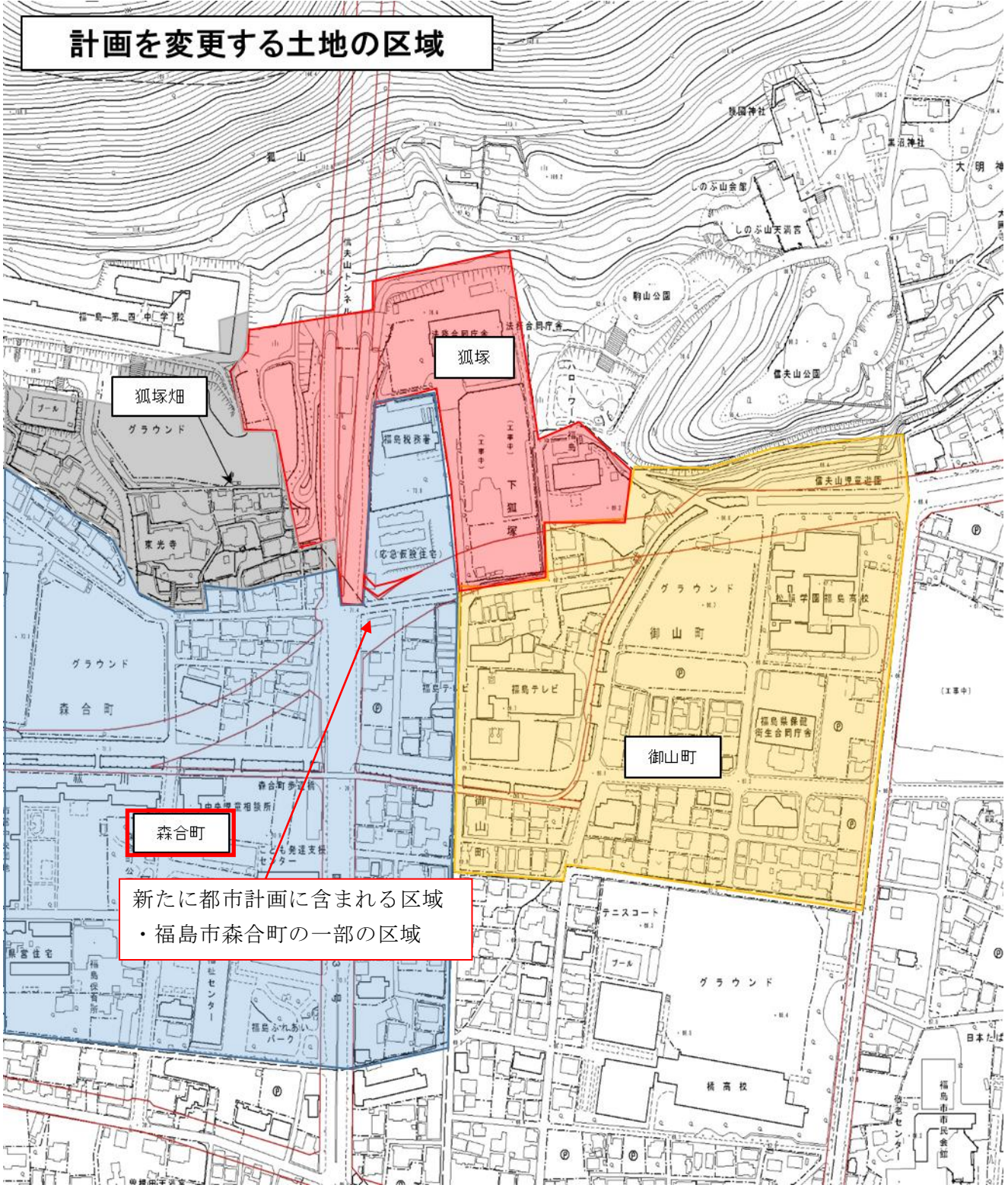


都市計画道路 編入区域
A = 約 173 m²

凡 例	
	既定
	変更分

字界図

計画を変更する土地の区域



新たに都市計画に含まれる区域
・福島市森合町の一部の区域