

# 都市施設現況図

## 福島北地区計画

縮尺1:2500

地区計画区域

### 凡例

都市計画道路



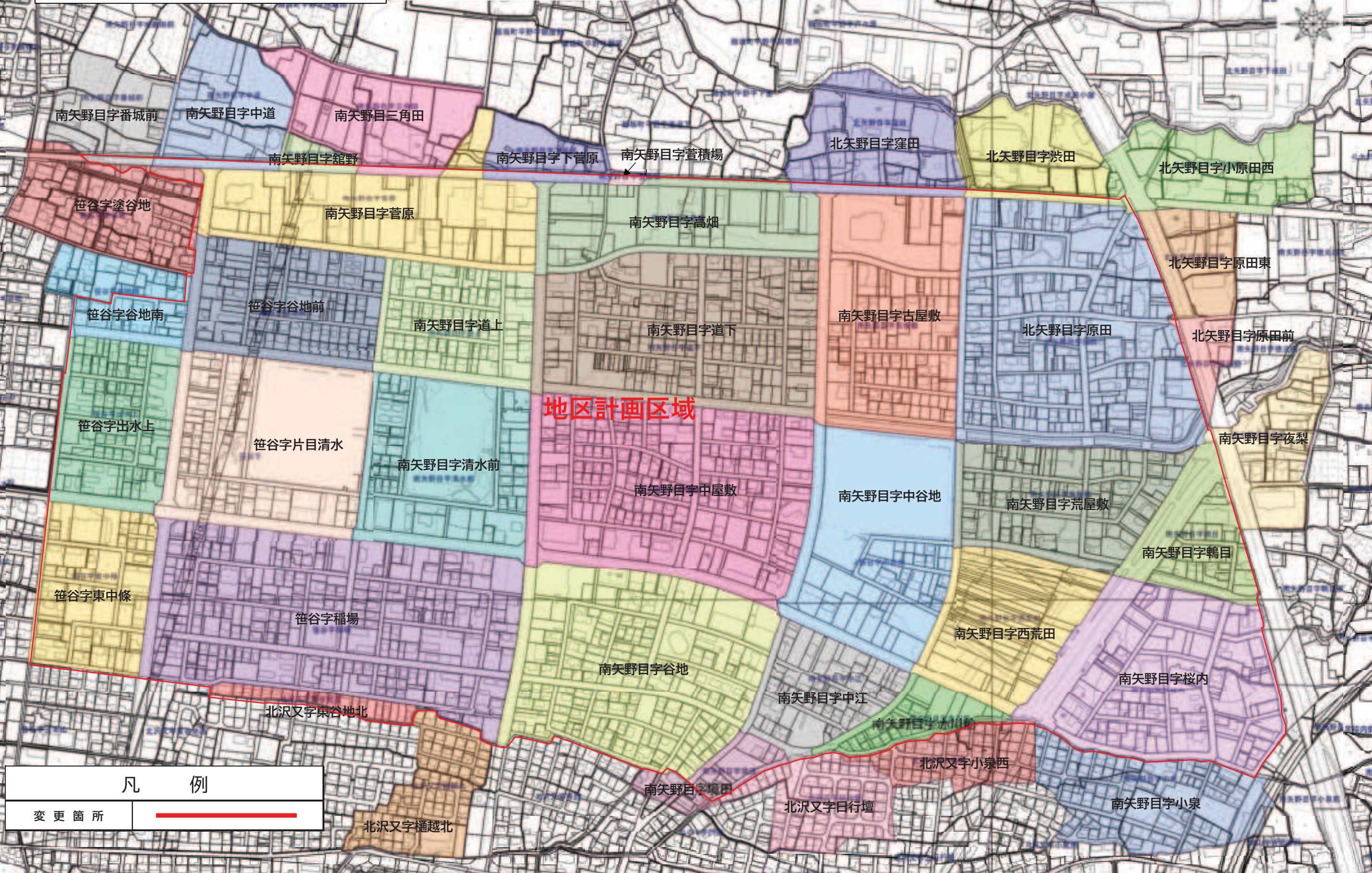
公園



# 字界図

福島北地区計画

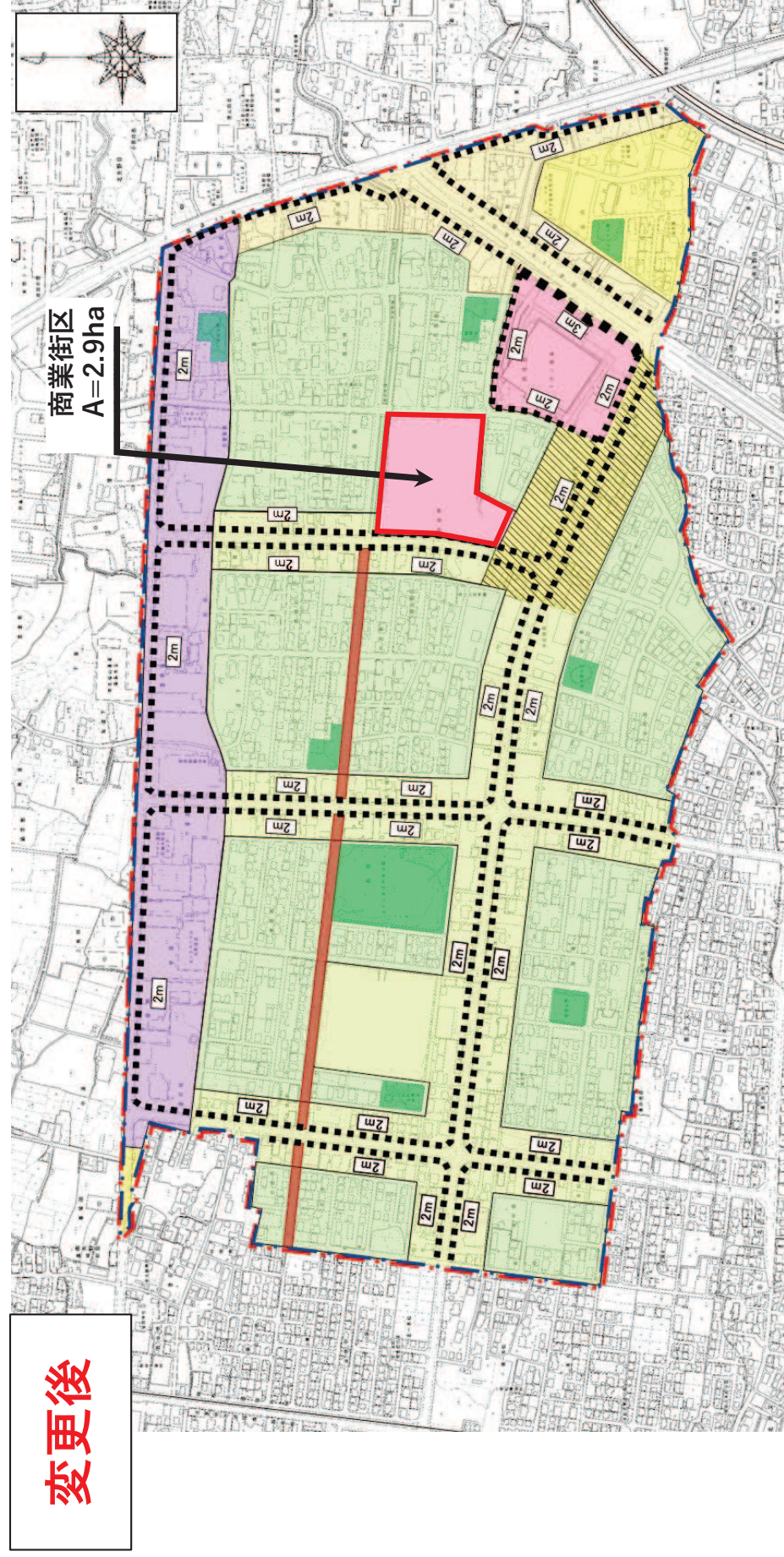
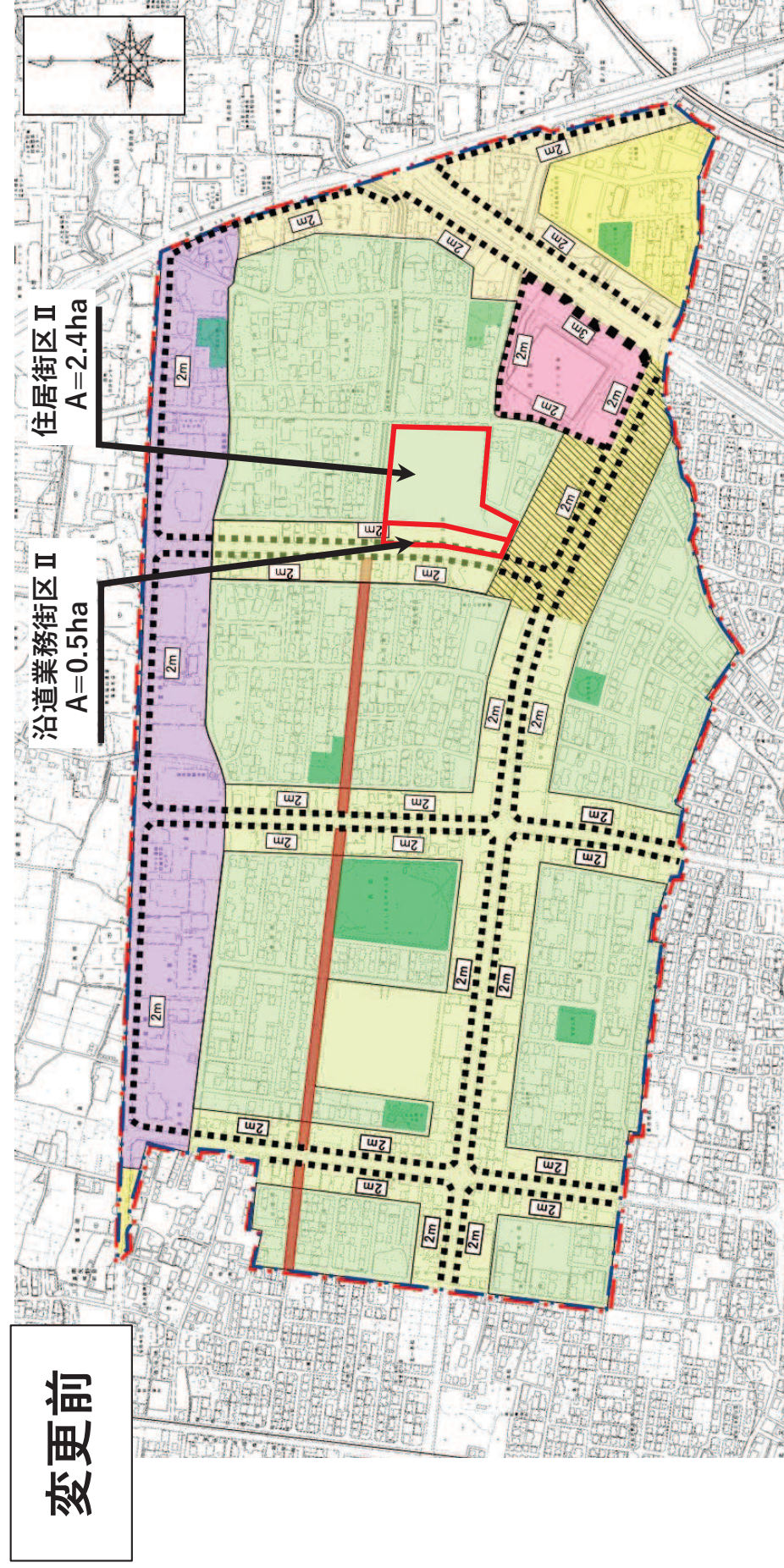
縮尺1:2500



地区計画区域

凡例	
変更箇所	

# 福島北地区計画新旧対照図



街区名称	変更前面積(ha)	変更後面積(ha)	差(ha)
商業街区	3.4	6.3	+2.9
流通業務街区	14.3	14.3	-
沿道・業務街区	I	7.5	-
	II	26.6	-0.5
	III	3.7	-
住居街区	I	4.0	-
	II	61.1	-2.4
合計	120.6	120.6	±0

凡例	
	地区計画区域
	地区整備計画区域
	壁面の位置の制限
	道路(地区施設)
	公園
	商業街区
	流通業務街区
	沿道業務街区I
	沿道業務街区II
	沿道業務街区III
	住居街区I
	住居街区II
壁面後退距離:数値以外は1.0m以上	