

第127回 福島市都市計画審議会

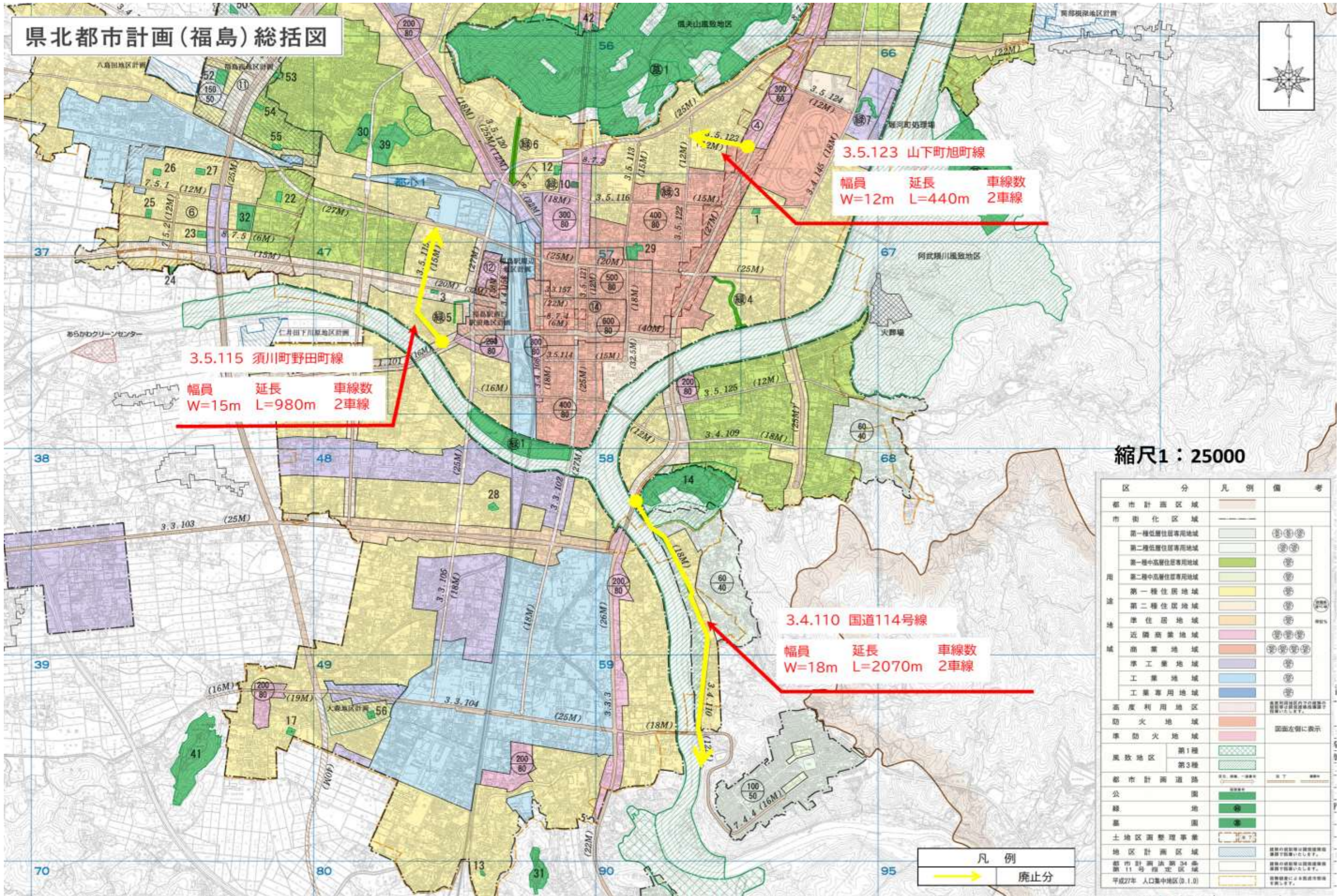
議案図集

日 時：令和6年2月21日（水）午後2時から
場 所：福島市市民会館 2階 「第2ホール」

目 次

議案番号	件名	決定区分	頁	備考
議案第278号	県北都市計画道路の変更について (3・4・110号 国道114号線) (3・5・115号 須川町野田町線) (3・5・123号 山下町旭町線)	福島市	3～11	
議案第279号	県北都市計画道路の変更について (3・4・126号 北沢又丸子線)	福島市	12～16	

県北都市計画(福島)総括図



3.5.115 須川町野田町線

幅員 延長 車線数
W=15m L=980m 2車線

3.5.123 山下町旭町線

幅員 延長 車線数
W=12m L=440m 2車線

3.4.110 国道114号線

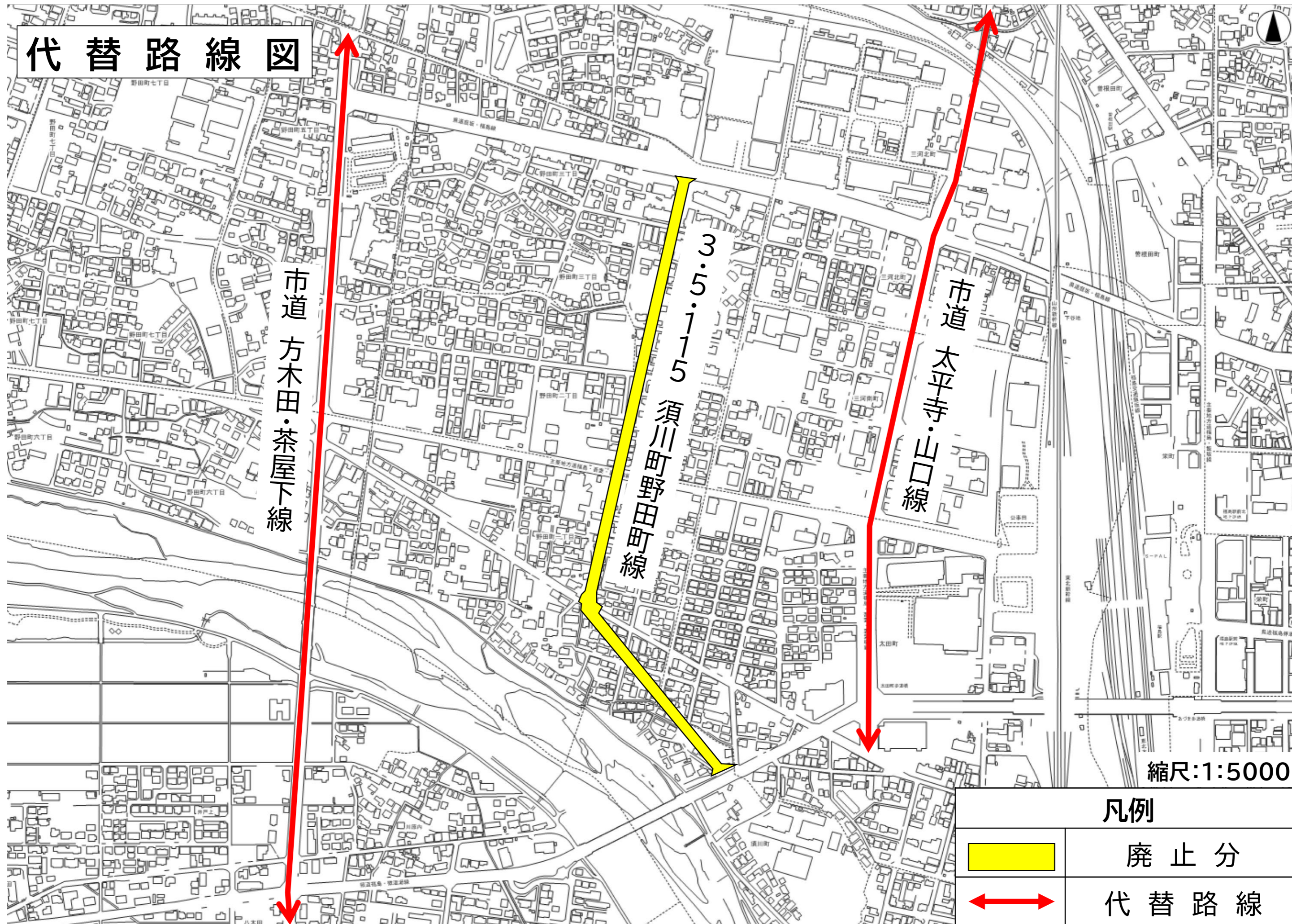
幅員 延長 車線数
W=18m L=2070m 2車線

縮尺1:25000

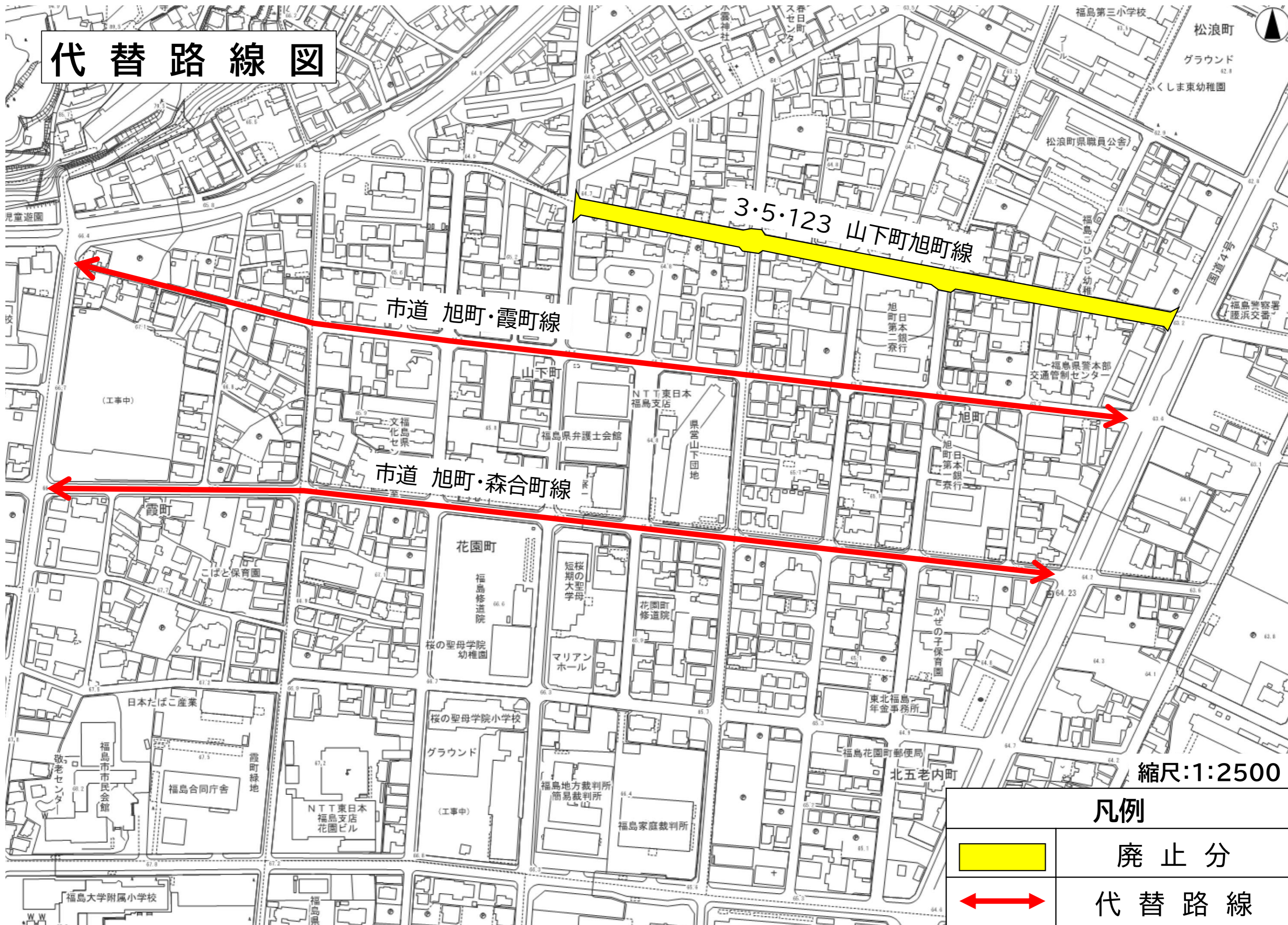
区分	凡例	備考	
都市計画区域	[Brown shaded area]		
市街化区域	[Dashed line]		
用途	第一種低層住居専用地域	[Light green]	①②③
	第二種低層住居専用地域	[Light green]	②③
	第一種中高層住居専用地域	[Light green]	④
	第二種中高層住居専用地域	[Light green]	④
	第一種住居地域	[Yellow]	⑤
	第二種住居地域	[Yellow]	⑤
地域	準住居地域	[Light yellow]	⑤
	近隣商業地域	[Pink]	⑥⑦⑧⑨
	商業地域	[Orange]	⑥⑦⑧⑨
	準工業地域	[Purple]	⑩
	工業地域	[Blue]	⑩
工業専用地域	[Dark blue]	⑩	
高度利用地区	[Light pink]	都市計画区域内の高度利用地区は、都市計画区域内に指定され、都市計画区域内に指定されていない場合は、都市計画区域内に指定されません。	
防火地域	[Red]	図面左側に表示	
準防火地域	[Light red]	図面左側に表示	
風致地区	第1種	[Green with diagonal lines]	
	第3種	[Green with diagonal lines]	
都市計画道路	[Yellow line]	⑪⑫⑬⑭⑮⑯⑰⑱⑲⑳㉑㉒㉓㉔㉕㉖㉗㉘㉙㉚㉛㉜㉝㉞㉟㊱㊲㊳㊴㊵㊶㊷㊸㊹㊺	
公園	[Green]	㉞㉟㊱㊲㊳㊴㊵㊶㊷㊸㊹㊺	
緑地	[Green]	㉞㉟㊱㊲㊳㊴㊵㊶㊷㊸㊹㊺	
墓地	[Green]	㉞㉟㊱㊲㊳㊴㊵㊶㊷㊸㊹㊺	
土地地区画整理事業	[Yellow]	⑳㉑㉒㉓㉔㉕㉖㉗㉘㉙㉚㉛㉜㉝㉞㉟㊱㊲㊳㊴㊵㊶㊷㊸㊹㊺	
地区計画区域	[Light blue]	地区計画区域内の区域は、都市計画区域内に指定され、都市計画区域内に指定されていない場合は、都市計画区域内に指定されません。	
都市計画法第34条第11号指定区域	[Light blue]	都市計画法第34条第11号指定区域は、都市計画区域内に指定され、都市計画区域内に指定されていない場合は、都市計画区域内に指定されません。	
平成27年人口集中地区(Ⅰ.0)	[Yellow]	平成27年人口集中地区(Ⅰ.0)は、都市計画区域内に指定され、都市計画区域内に指定されていない場合は、都市計画区域内に指定されません。	

凡例
→ 鹿止分

代替路線図



代替路線図





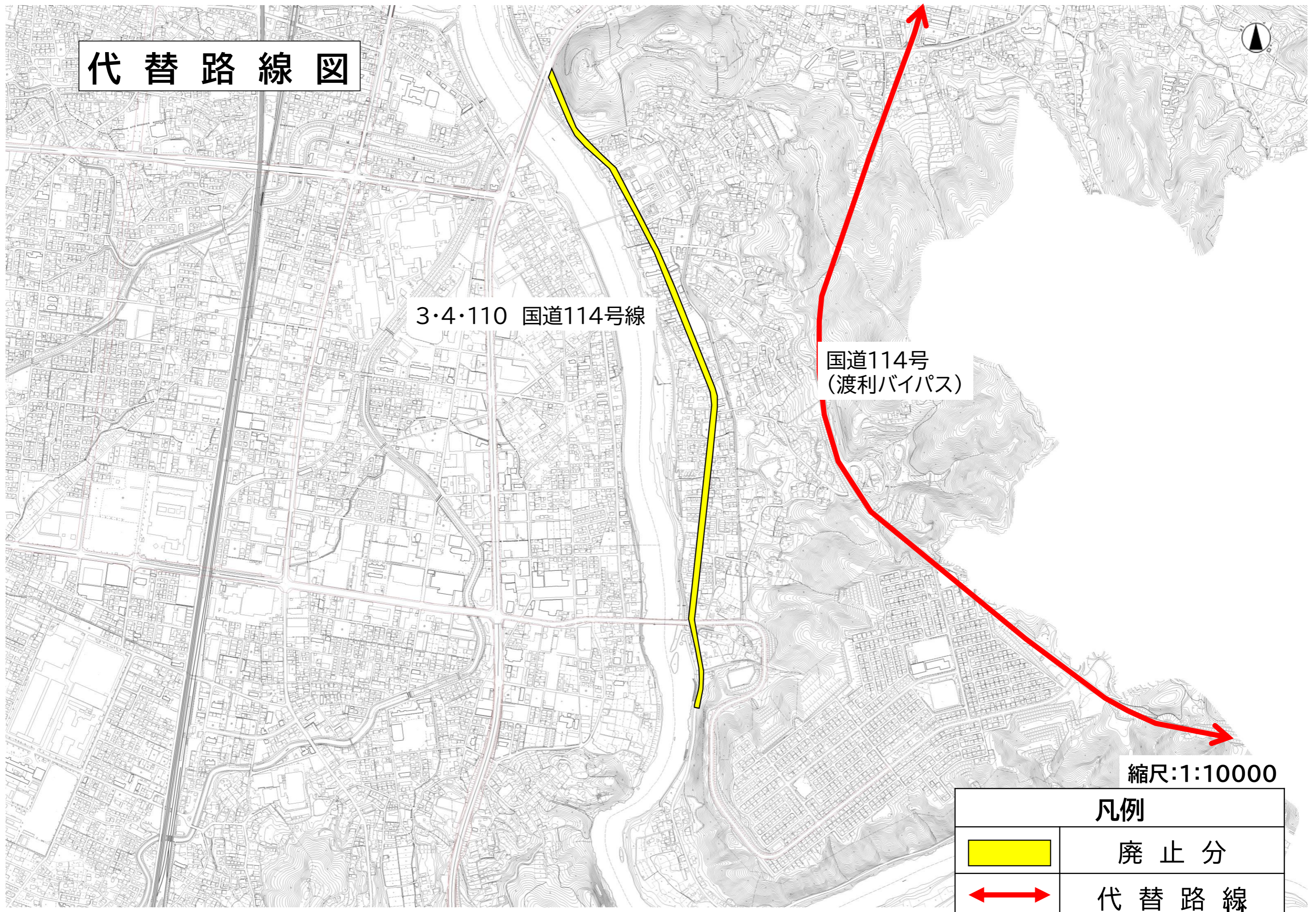
代替路線図

3・4・110 国道114号線

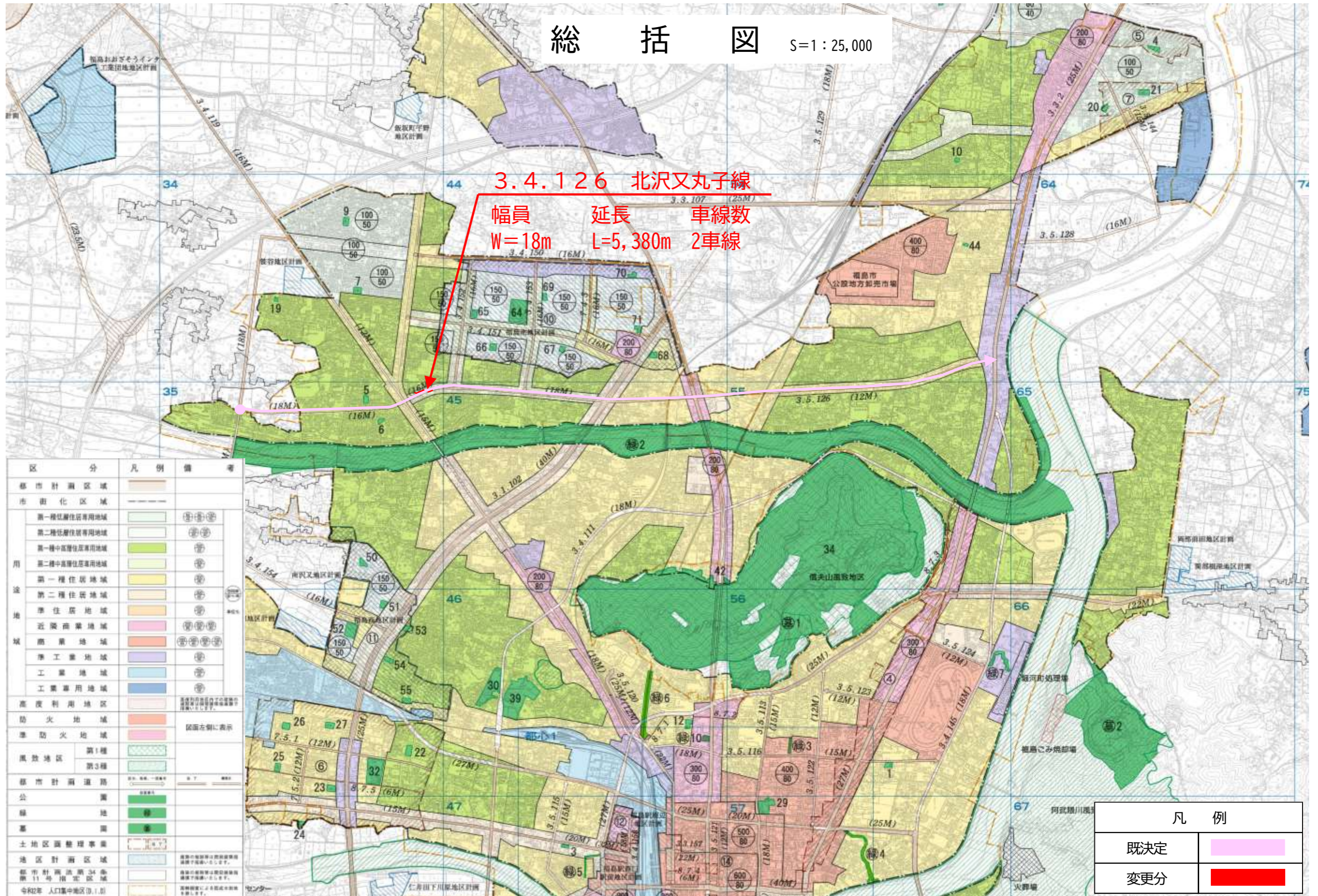
国道114号
(渡利バイパス)

縮尺:1:10000

凡例	
	廃止分
	代替路線



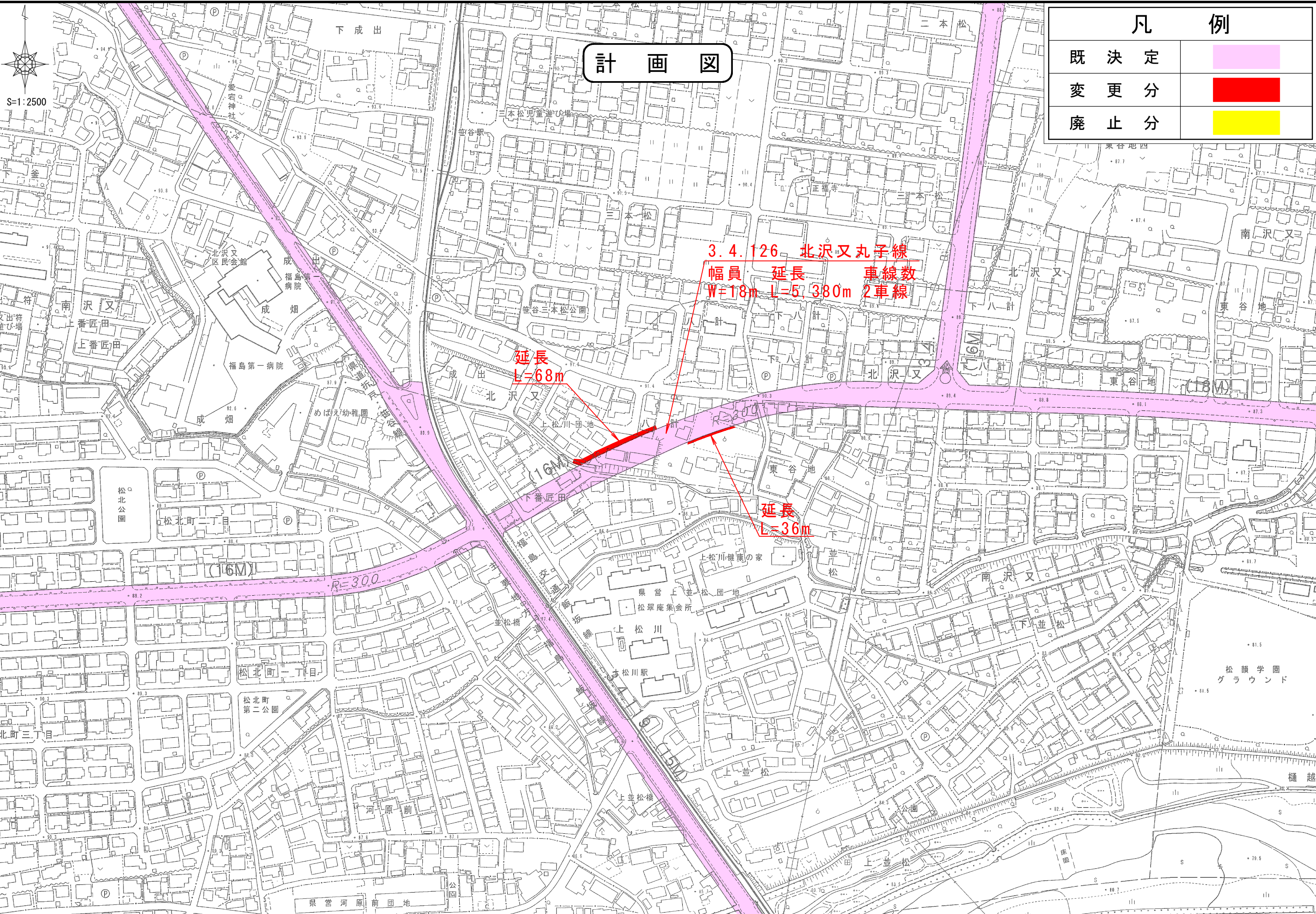
総括図 S=1:25,000



3.4.126 北沢又丸子線
 幅員 W=18m
 延長 L=5,380m
 車線数 2車線

区分	凡例	備考
都市計画区域	[Symbol]	
市街化区域	[Symbol]	
第一種住居住宅専用地域	[Symbol]	
第二種住居住宅専用地域	[Symbol]	
第一種中高層住居専用地域	[Symbol]	
第二種中高層住居専用地域	[Symbol]	
第一種住居地域	[Symbol]	
第二種住居地域	[Symbol]	
準住居地域	[Symbol]	
近隣商業地域	[Symbol]	
商業地域	[Symbol]	
準工業地域	[Symbol]	
工業地域	[Symbol]	
工業専用地域	[Symbol]	
高度利用地区	[Symbol]	高度利用地区は、用途地域に併せて、高度利用地区として指定する。
防火地域	[Symbol]	図面右側に表示
準防火地域	[Symbol]	
風致地区	[Symbol]	第一種、第三種
都市計画道路	[Symbol]	0.7、0.8、0.9、1.0、1.1、1.2、1.3、1.4、1.5、1.6、1.7、1.8、1.9、2.0、2.1、2.2、2.3、2.4、2.5、2.6、2.7、2.8、2.9、3.0、3.1、3.2、3.3、3.4、3.5、3.6、3.7、3.8、3.9、4.0、4.1、4.2、4.3、4.4、4.5、4.6、4.7、4.8、4.9、5.0、5.1、5.2、5.3、5.4、5.5、5.6、5.7、5.8、5.9、6.0、6.1、6.2、6.3、6.4、6.5、6.6、6.7、6.8、6.9、7.0、7.1、7.2、7.3、7.4、7.5、7.6、7.7、7.8、7.9、8.0、8.1、8.2、8.3、8.4、8.5、8.6、8.7、8.8、8.9、9.0、9.1、9.2、9.3、9.4、9.5、9.6、9.7、9.8、9.9、10.0、10.1、10.2、10.3、10.4、10.5、10.6、10.7、10.8、10.9、11.0、11.1、11.2、11.3、11.4、11.5、11.6、11.7、11.8、11.9、12.0、12.1、12.2、12.3、12.4、12.5、12.6、12.7、12.8、12.9、13.0、13.1、13.2、13.3、13.4、13.5、13.6、13.7、13.8、13.9、14.0、14.1、14.2、14.3、14.4、14.5、14.6、14.7、14.8、14.9、15.0、15.1、15.2、15.3、15.4、15.5、15.6、15.7、15.8、15.9、16.0、16.1、16.2、16.3、16.4、16.5、16.6、16.7、16.8、16.9、17.0、17.1、17.2、17.3、17.4、17.5、17.6、17.7、17.8、17.9、18.0、18.1、18.2、18.3、18.4、18.5、18.6、18.7、18.8、18.9、19.0、19.1、19.2、19.3、19.4、19.5、19.6、19.7、19.8、19.9、20.0、20.1、20.2、20.3、20.4、20.5、20.6、20.7、20.8、20.9、21.0、21.1、21.2、21.3、21.4、21.5、21.6、21.7、21.8、21.9、22.0、22.1、22.2、22.3、22.4、22.5、22.6、22.7、22.8、22.9、23.0、23.1、23.2、23.3、23.4、23.5、23.6、23.7、23.8、23.9、24.0、24.1、24.2、24.3、24.4、24.5、24.6、24.7、24.8、24.9、25.0、25.1、25.2、25.3、25.4、25.5、25.6、25.7、25.8、25.9、26.0、26.1、26.2、26.3、26.4、26.5、26.6、26.7、26.8、26.9、27.0、27.1、27.2、27.3、27.4、27.5、27.6、27.7、27.8、27.9、28.0、28.1、28.2、28.3、28.4、28.5、28.6、28.7、28.8、28.9、29.0、29.1、29.2、29.3、29.4、29.5、29.6、29.7、29.8、29.9、30.0、30.1、30.2、30.3、30.4、30.5、30.6、30.7、30.8、30.9、31.0、31.1、31.2、31.3、31.4、31.5、31.6、31.7、31.8、31.9、32.0、32.1、32.2、32.3、32.4、32.5、32.6、32.7、32.8、32.9、33.0、33.1、33.2、33.3、33.4、33.5、33.6、33.7、33.8、33.9、34.0、34.1、34.2、34.3、34.4、34.5、34.6、34.7、34.8、34.9、35.0、35.1、35.2、35.3、35.4、35.5、35.6、35.7、35.8、35.9、36.0、36.1、36.2、36.3、36.4、36.5、36.6、36.7、36.8、36.9、37.0、37.1、37.2、37.3、37.4、37.5、37.6、37.7、37.8、37.9、38.0、38.1、38.2、38.3、38.4、38.5、38.6、38.7、38.8、38.9、39.0、39.1、39.2、39.3、39.4、39.5、39.6、39.7、39.8、39.9、40.0、40.1、40.2、40.3、40.4、40.5、40.6、40.7、40.8、40.9、41.0、41.1、41.2、41.3、41.4、41.5、41.6、41.7、41.8、41.9、42.0、42.1、42.2、42.3、42.4、42.5、42.6、42.7、42.8、42.9、43.0、43.1、43.2、43.3、43.4、43.5、43.6、43.7、43.8、43.9、44.0、44.1、44.2、44.3、44.4、44.5、44.6、44.7、44.8、44.9、45.0、45.1、45.2、45.3、45.4、45.5、45.6、45.7、45.8、45.9、46.0、46.1、46.2、46.3、46.4、46.5、46.6、46.7、46.8、46.9、47.0、47.1、47.2、47.3、47.4、47.5、47.6、47.7、47.8、47.9、48.0、48.1、48.2、48.3、48.4、48.5、48.6、48.7、48.8、48.9、49.0、49.1、49.2、49.3、49.4、49.5、49.6、49.7、49.8、49.9、50.0、50.1、50.2、50.3、50.4、50.5、50.6、50.7、50.8、50.9、51.0、51.1、51.2、51.3、51.4、51.5、51.6、51.7、51.8、51.9、52.0、52.1、52.2、52.3、52.4、52.5、52.6、52.7、52.8、52.9、53.0、53.1、53.2、53.3、53.4、53.5、53.6、53.7、53.8、53.9、54.0、54.1、54.2、54.3、54.4、54.5、54.6、54.7、54.8、54.9、55.0、55.1、55.2、55.3、55.4、55.5、55.6、55.7、55.8、55.9、56.0、56.1、56.2、56.3、56.4、56.5、56.6、56.7、56.8、56.9、57.0、57.1、57.2、57.3、57.4、57.5、57.6、57.7、57.8、57.9、58.0、58.1、58.2、58.3、58.4、58.5、58.6、58.7、58.8、58.9、59.0、59.1、59.2、59.3、59.4、59.5、59.6、59.7、59.8、59.9、60.0、60.1、60.2、60.3、60.4、60.5、60.6、60.7、60.8、60.9、61.0、61.1、61.2、61.3、61.4、61.5、61.6、61.7、61.8、61.9、62.0、62.1、62.2、62.3、62.4、62.5、62.6、62.7、62.8、62.9、63.0、63.1、63.2、63.3、63.4、63.5、63.6、63.7、63.8、63.9、64.0、64.1、64.2、64.3、64.4、64.5、64.6、64.7、64.8、64.9、65.0、65.1、65.2、65.3、65.4、65.5、65.6、65.7、65.8、65.9、66.0、66.1、66.2、66.3、66.4、66.5、66.6、66.7、66.8、66.9、67.0、67.1、67.2、67.3、67.4、67.5、67.6、67.7、67.8、67.9、68.0、68.1、68.2、68.3、68.4、68.5、68.6、68.7、68.8、68.9、69.0、69.1、69.2、69.3、69.4、69.5、69.6、69.7、69.8、69.9、70.0、70.1、70.2、70.3、70.4、70.5、70.6、70.7、70.8、70.9、71.0、71.1、71.2、71.3、71.4、71.5、71.6、71.7、71.8、71.9、72.0、72.1、72.2、72.3、72.4、72.5、72.6、72.7、72.8、72.9、73.0、73.1、73.2、73.3、73.4、73.5、73.6、73.7、73.8、73.9、74.0、74.1、74.2、74.3、74.4、74.5、74.6、74.7、74.8、74.9、75.0、75.1、75.2、75.3、75.4、75.5、75.6、75.7、75.8、75.9、76.0、76.1、76.2、76.3、76.4、76.5、76.6、76.7、76.8、76.9、77.0、77.1、77.2、77.3、77.4、77.5、77.6、77.7、77.8、77.9、78.0、78.1、78.2、78.3、78.4、78.5、78.6、78.7、78.8、78.9、79.0、79.1、79.2、79.3、79.4、79.5、79.6、79.7、79.8、79.9、80.0、80.1、80.2、80.3、80.4、80.5、80.6、80.7、80.8、80.9、81.0、81.1、81.2、81.3、81.4、81.5、81.6、81.7、81.8、81.9、82.0、82.1、82.2、82.3、82.4、82.5、82.6、82.7、82.8、82.9、83.0、83.1、83.2、83.3、83.4、83.5、83.6、83.7、83.8、83.9、84.0、84.1、84.2、84.3、84.4、84.5、84.6、84.7、84.8、84.9、85.0、85.1、85.2、85.3、85.4、85.5、85.6、85.7、85.8、85.9、86.0、86.1、86.2、86.3、86.4、86.5、86.6、86.7、86.8、86.9、87.0、87.1、87.2、87.3、87.4、87.5、87.6、87.7、87.8、87.9、88.0、88.1、88.2、88.3、88.4、88.5、88.6、88.7、88.8、88.9、89.0、89.1、89.2、89.3、89.4、89.5、89.6、89.7、89.8、89.9、90.0、90.1、90.2、90.3、90.4、90.5、90.6、90.7、90.8、90.9、91.0、91.1、91.2、91.3、91.4、91.5、91.6、91.7、91.8、91.9、92.0、92.1、92.2、92.3、92.4、92.5、92.6、92.7、92.8、92.9、93.0、93.1、93.2、93.3、93.4、93.5、93.6、93.7、93.8、93.9、94.0、94.1、94.2、94.3、94.4、94.5、94.6、94.7、94.8、94.9、95.0、95.1、95.2、95.3、95.4、95.5、95.6、95.7、95.8、95.9、96.0、96.1、96.2、96.3、96.4、96.5、96.6、96.7、96.8、96.9、97.0、97.1、97.2、97.3、97.4、97.5、97.6、97.7、97.8、97.9、98.0、98.1、98.2、98.3、98.4、98.5、98.6、98.7、98.8、98.9、99.0、99.1、99.2、99.3、99.4、99.5、99.6、99.7、99.8、99.9、100.0

凡例	
既決定	[Pink Line]
変更分	[Red Line]



計 画 図

凡 例	
既 決 定	
変 更 分	
廃 止 分	

3.4.126 北沢又丸子線
幅員 延長 車線数
W=18m L=5,380m 2車線

延長
L=68m

延長
L=36m

平面図 S=1:500

市道標準横断面 S=1:100

市道中心線座標一覧表 (測地成果2000)

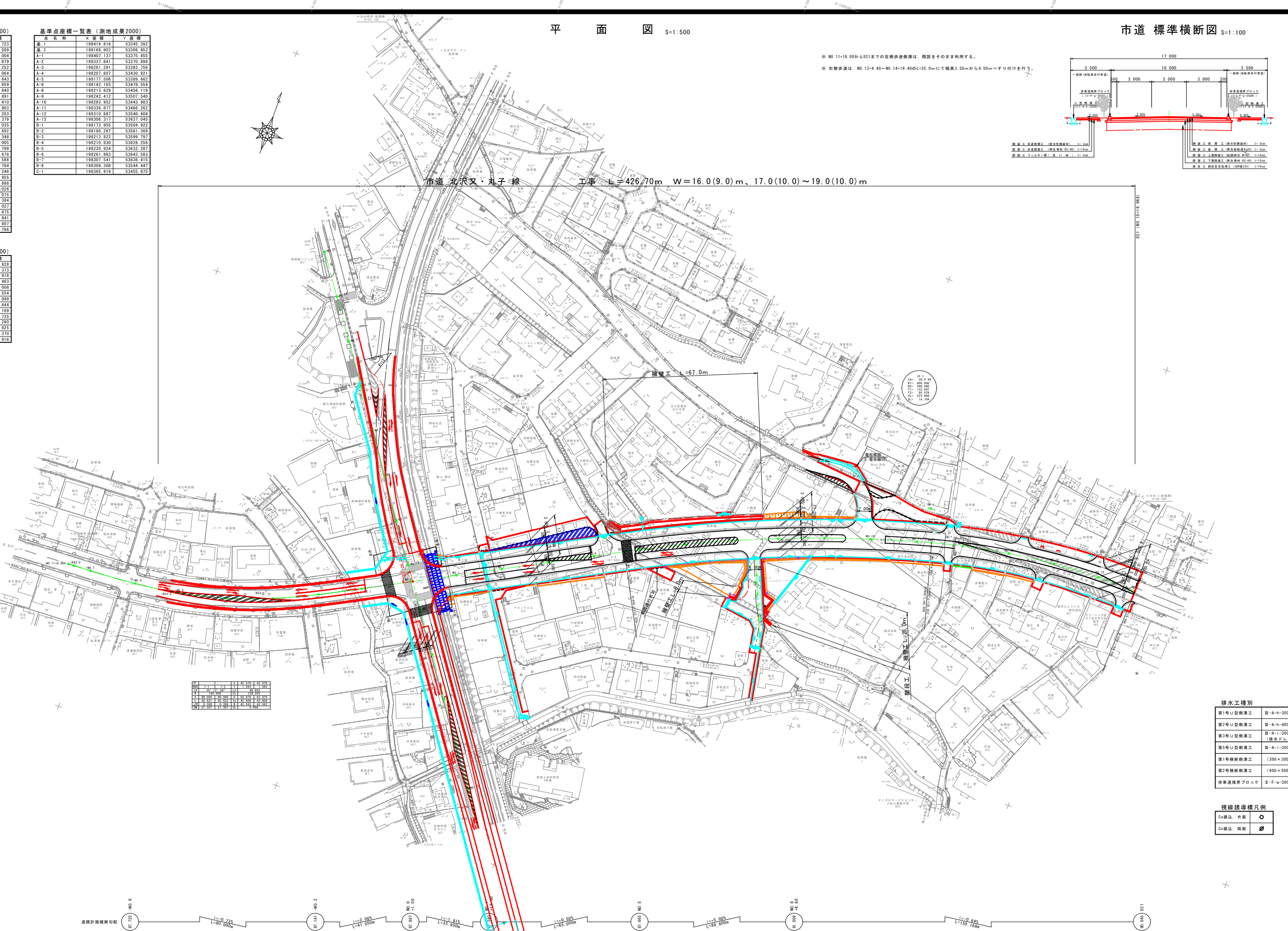
点名	X座標	Y座標
-NO.1	198193.084	53406.723
-KA2-1	198192.480	53405.589
-NO.2	198183.808	53389.004
-NO.3	198175.264	53370.978
-KA2-1	198173.887	53367.252
-NO.4	198168.609	53352.064
-NO.5	198163.867	53332.643
-KA2-2	198162.078	53327.859
-NO.6	198161.121	53312.840
-NO.7	198159.245	53292.891
-KA2-2	198159.345	53285.410
-NO.7+10.00	198159.222	53282.903
TP.2	198162.480	53349.203
NO.0	198202.478	53424.379
NO.1	198211.872	53442.035
NO.2	198221.266	53459.692
NO.3	198230.660	53477.348
NO.4	198240.055	53495.005
NO.5	198249.450	53512.662
NO.6	198258.845	53530.318
NO.7	198268.240	53547.975
NO.8	198277.635	53565.632
NO.9	198287.030	53583.289
NO.10	198296.425	53600.946
NO.11	198305.820	53618.603
NO.12	198315.215	53636.260
NO.13	198324.610	53653.917
NO.14	198334.005	53671.574
NO.15	198343.400	53689.231
EC.1	198352.795	53706.888
TP.1	198309.105	53624.786

基準点座標一覧表 (測地成果2000)

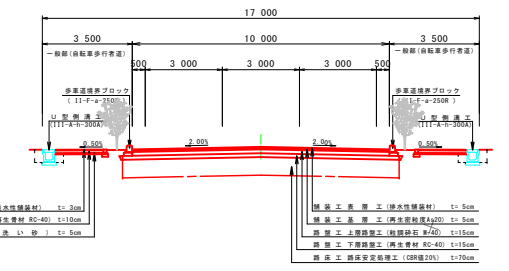
点名	X座標	Y座標
基-1	198419.816	53345.392
基-3	198166.907	53306.952
A-1	198407.137	53375.455
A-2	198337.841	53270.998
A-3	198261.291	53383.756
A-4	198207.607	53430.921
A-5	198177.506	53389.682
A-6	198142.103	53476.554
A-8	198213.629	53456.119
A-9	198242.412	53507.540
A-10	198293.952	53443.983
A-11	198336.877	53466.262
A-12	198310.887	53540.608
A-13	198306.317	53637.045
B-1	198173.955	53504.922
B-2	198190.267	53581.366
B-3	198213.823	53599.797
B-4	198210.830	53628.258
B-5	198230.924	53632.287
B-6	198261.983	53643.583
B-7	198307.541	53636.415
B-8	198309.308	53544.447
C-1	198365.919	53455.875

県道中心線座標一覧表 (測地成果2000)

点名	X座標	Y座標
NO.12	198110.623	53489.828
NO.13	198127.018	53478.373
NO.14	198143.412	53466.918
NO.15	198159.807	53455.463
NO.16	198176.202	53444.008
NO.17	198192.597	53432.553
NO.18	198209.991	53421.098
NO.19	198226.386	53409.643
NO.20	198242.781	53398.188
NO.21	198259.176	53386.733
NO.22	198275.570	53375.278
NO.23	198291.965	53363.823
NO.24	198308.360	53352.368
NO.25	198324.755	53340.913



※ NO.11+18.00からEC1までの左側歩道側溝は、既設をそのまま利用する。
 ※ 右側歩道は、NO.13+4.40~NO.14+19.40のL=35.0mにて幅員3.50mから4.50mへすり付けを行う。



市道 北沢又・丸子線 工事 L=426.70m W=16.0(9.0)m、17.0(10.0)~19.0(10.0)m

掘削工 L=67.0m

PI 1
 1A: 30° 0' 46"
 B1: 600.000
 B2: 300.000
 B3: 132.847
 B4: 86.708
 B5: 325.638
 B6: 14.706

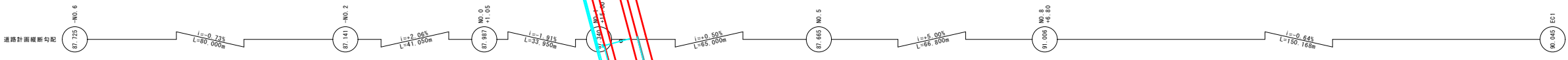
区間	起点	終点	距離
1	0+000	0+100	100.000
2	0+100	0+200	100.000
3	0+200	0+300	100.000
4	0+300	0+400	100.000
5	0+400	0+500	100.000
6	0+500	0+600	100.000
7	0+600	0+700	100.000
8	0+700	0+800	100.000
9	0+800	0+900	100.000
10	0+900	1+000	100.000

排水工種別

第1号U型側溝工	Ⅱ-A-h-300A
第2号U型側溝工	Ⅱ-A-h-400B
第3号U型側溝工	Ⅱ-A-l-300A (排水ドレン合資材)
第5号U型側溝工	Ⅱ-A-l-300A
第1号横断側溝工	(300×300, T-25)
第2号横断側溝工	(400×500, T-25)
歩道連続排水ブロック	Ⅱ-F-a-300R

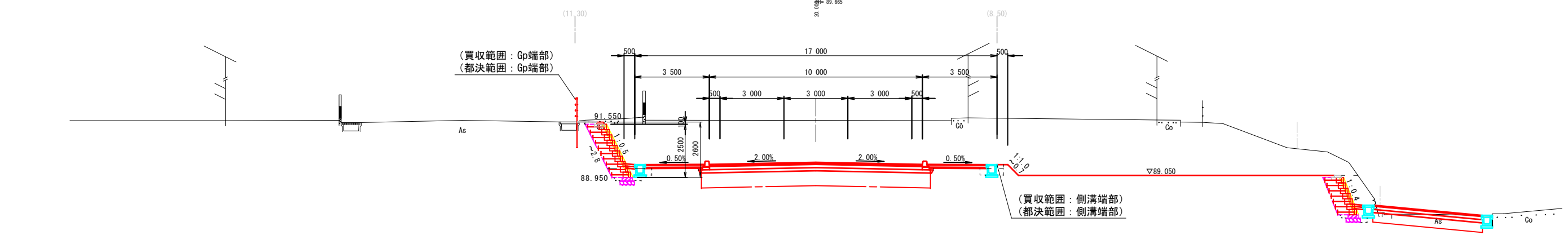
視線誘導標凡例

Co建設、片側	○
Co建設、両側	⊗



NO. 7

GH= 91.633
FH= 89.665



(買収範囲: Gp端部)
(都決範囲: Gp端部)

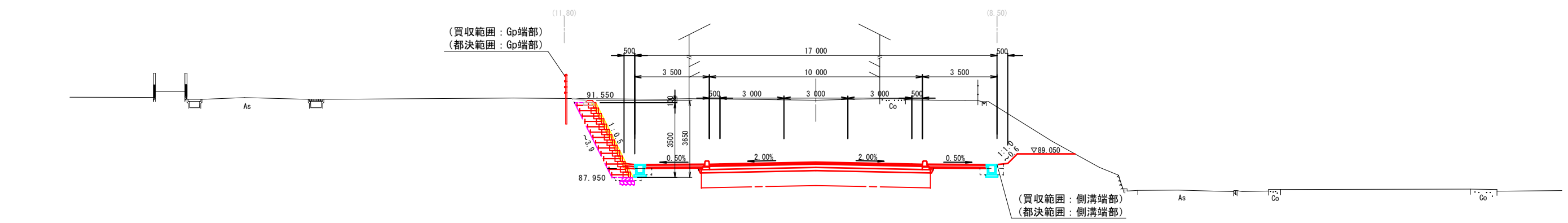
(買収範囲: 側溝端部)
(都決範囲: 側溝端部)

DL=85.000

工程・種別	細別	規格	数量
道路土工	掘削(土砂)	オープンカット	80.8 m ²
	路床安定処理	4.0≦W	7.5 m ²
	歩道盛土	2.5≦W<4.0	0.0 m ²
	路肩盛土		0.0 m ²
	法面整形	切土部土砂	0.0 m
法面工	補生シート	切土部	0.0 m
		盛土部	0.0 m
排水構造物工	床掘(土砂)	1.0≦W<2.0	0.4 m ²
作業土工	埋戻し	W<1.0	0.3 m ²
擁壁工	床掘(土砂)	1.0≦W<2.0	1.1 m ²
作業土工	埋戻し	W<1.0	0.4 m ²

NO. 6

GH= 91.574
FH= 88.665



(買収範囲: Gp端部)
(都決範囲: Gp端部)

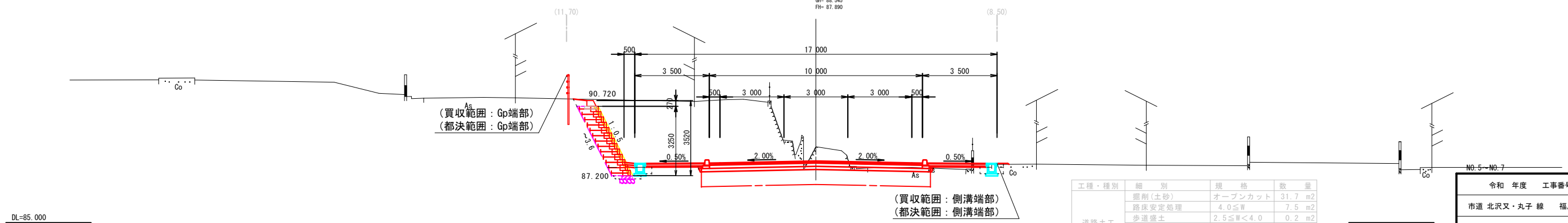
(買収範囲: 側溝端部)
(都決範囲: 側溝端部)

DL=85.000

工程・種別	細別	規格	数量
道路土工	掘削(土砂)	オープンカット	67.7 m ²
	路床安定処理	4.0≦W	7.5 m ²
	歩道盛土	2.5≦W<4.0	0.0 m ²
	路肩盛土		0.0 m ²
	法面整形	切土部土砂	0.6 m
法面工	補生シート	切土部	0.6 m
		盛土部	0.0 m
排水構造物工	床掘(土砂)	1.0≦W<2.0	0.4 m ²
作業土工	埋戻し	W<1.0	0.3 m ²
擁壁工	床掘(土砂)	1.0≦W<2.0	1.1 m ²
作業土工	埋戻し	W<1.0	0.4 m ²

NO. 5

GH= 88.545
FH= 87.890



(買収範囲: Gp端部)
(都決範囲: Gp端部)

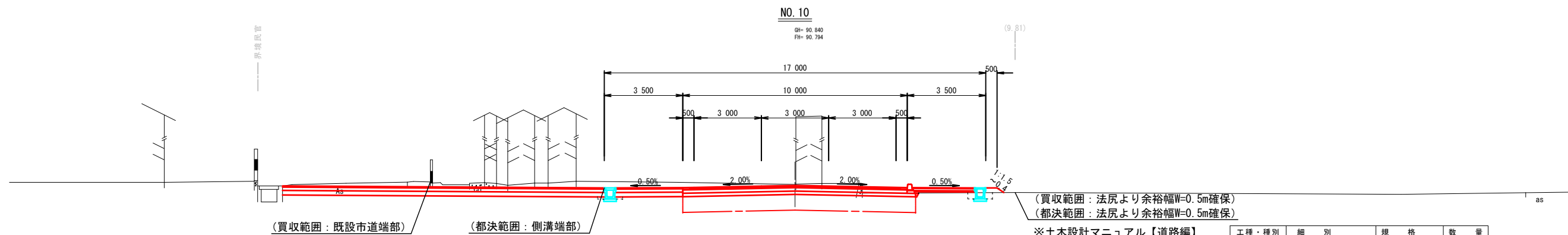
(買収範囲: 側溝端部)
(都決範囲: 側溝端部)

DL=85.000

工程・種別	細別	規格	数量
道路土工	掘削(土砂)	オープンカット	31.7 m ²
	路床安定処理	4.0≦W	7.5 m ²
	歩道盛土	2.5≦W<4.0	0.2 m ²
	路肩盛土		0.0 m ²
	法面整形	切土部土砂	0.0 m
法面工	補生シート	切土部	0.0 m
		盛土部	0.0 m
排水構造物工	床掘(土砂)	1.0≦W<2.0	0.4 m ²
作業土工	埋戻し	W<1.0	0.3 m ²
擁壁工	床掘(土砂)	1.0≦W<2.0	1.1 m ²
作業土工	埋戻し	W<1.0	0.5 m ²

令和 年度 工事番号第 号			
市道 北沢又・丸子線 福島市北沢又字八計 外 地内			
工事			
横断図 (3)			
縮尺	S=1:100	図面番号	6 / 38
測量	株式会社 渡辺測量事務所	H23.3.4	主任 技術者 伊藤 慶久
設計	渡辺エンジニアリング 株式会社	H25.3.15	管理 技術者 三代 雅博
福島市役所			

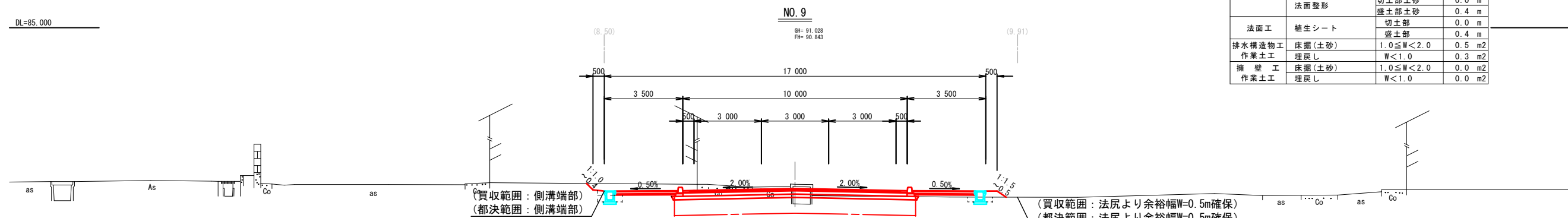
横断図 S=1:100



(買収範囲：法尻より余裕幅W=0.5m確保)
(都決範囲：法尻より余裕幅W=0.5m確保)

※土木設計マニュアル【道路編】
第2編1章4.用地巾杭より市街部の設置基準である図1-4-2の盛土部を準用し、犬走りW=0.5mを余裕幅として設定。

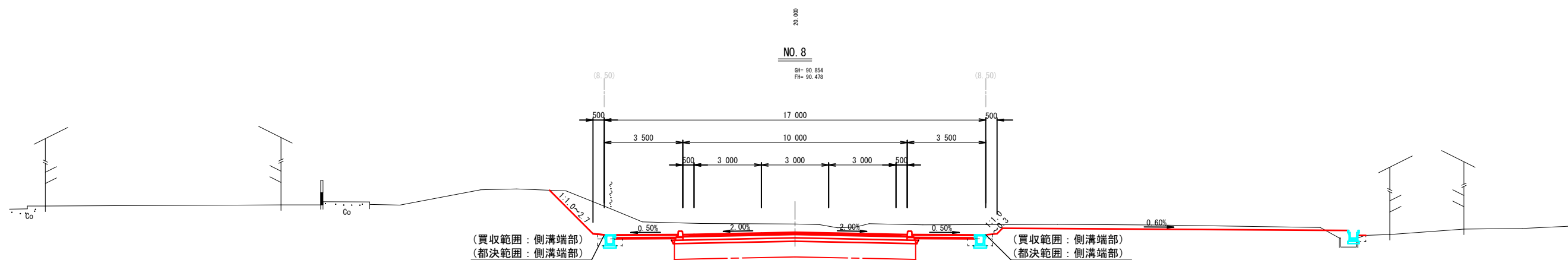
工程・種別	細別	規格	数量
道路土工	掘削(土砂)	オープンカット	15.0 m ²
	路床安定処理	4.0≦W	7.3 m ²
	歩道盛土	2.5≦W<4.0	0.1 m ²
	路肩盛土		0.1 m ²
	法面整形	切土部土砂	0.0 m
法面工		盛土部土砂	0.4 m
	植生シート	切土部	0.0 m
排水構造物工		盛土部	0.4 m
	床掘(土砂)	1.0≦W<2.0	0.5 m ²
作業土工		埋戻し	W<1.0
		埋戻し	W<1.0
擁壁工		床掘(土砂)	1.0≦W<2.0
		埋戻し	W<1.0



(買収範囲：法尻より余裕幅W=0.5m確保)
(都決範囲：法尻より余裕幅W=0.5m確保)

※土木設計マニュアル【道路編】
第2編1章4.用地巾杭より市街部の設置基準である図1-4-2の盛土部を準用し、犬走りW=0.5mを余裕幅として設定。

工程・種別	細別	規格	数量
道路土工	掘削(土砂)	オープンカット	5.4 m ²
	路床安定処理	4.0≦W	7.5 m ²
	歩道盛土	2.5≦W<4.0	0.2 m ²
	路肩盛土		0.2 m ²
	法面整形	切土部土砂	0.4 m
法面工		盛土部土砂	0.5 m
	植生シート	切土部	0.4 m
排水構造物工		盛土部	0.5 m
	床掘(土砂)	1.0≦W<2.0	0.7 m ²
作業土工		埋戻し	W<1.0
		埋戻し	W<1.0
擁壁工		床掘(土砂)	1.0≦W<2.0
		埋戻し	W<1.0



(買収範囲：側溝端部)
(都決範囲：側溝端部)

工程・種別	細別	規格	数量
道路土工	掘削(土砂)	オープンカット	18.6 m ²
	路床安定処理	4.0≦W	7.5 m ²
	歩道盛土	2.5≦W<4.0	0.0 m ²
	路肩盛土		0.0 m ²
	法面整形	切土部土砂	3.0 m
法面工		盛土部土砂	0.0 m
	植生シート	切土部	3.0 m
排水構造物工		盛土部	0.0 m
	床掘(土砂)	1.0≦W<2.0	0.8 m ²
作業土工		埋戻し	W<1.0
		埋戻し	W<1.0
擁壁工		床掘(土砂)	1.0≦W<2.0
		埋戻し	W<1.0

NO. 8~NO. 10 7-4

令和 年度 工事番号第 号			
市道 北沢又・丸子線 福島市北沢又字八計 外 地内			
工事			
横断図(4)			
縮尺	S=1:100	図面番号	7 / 38
測量	株式会社 渡辺測量事務所	H23.3.4	主任 伊藤 慶久 技術者
設計	渡辺エンジニアリング 株式会社	H25.3.15	管理 三代 雅博 技術者
福島市役所			