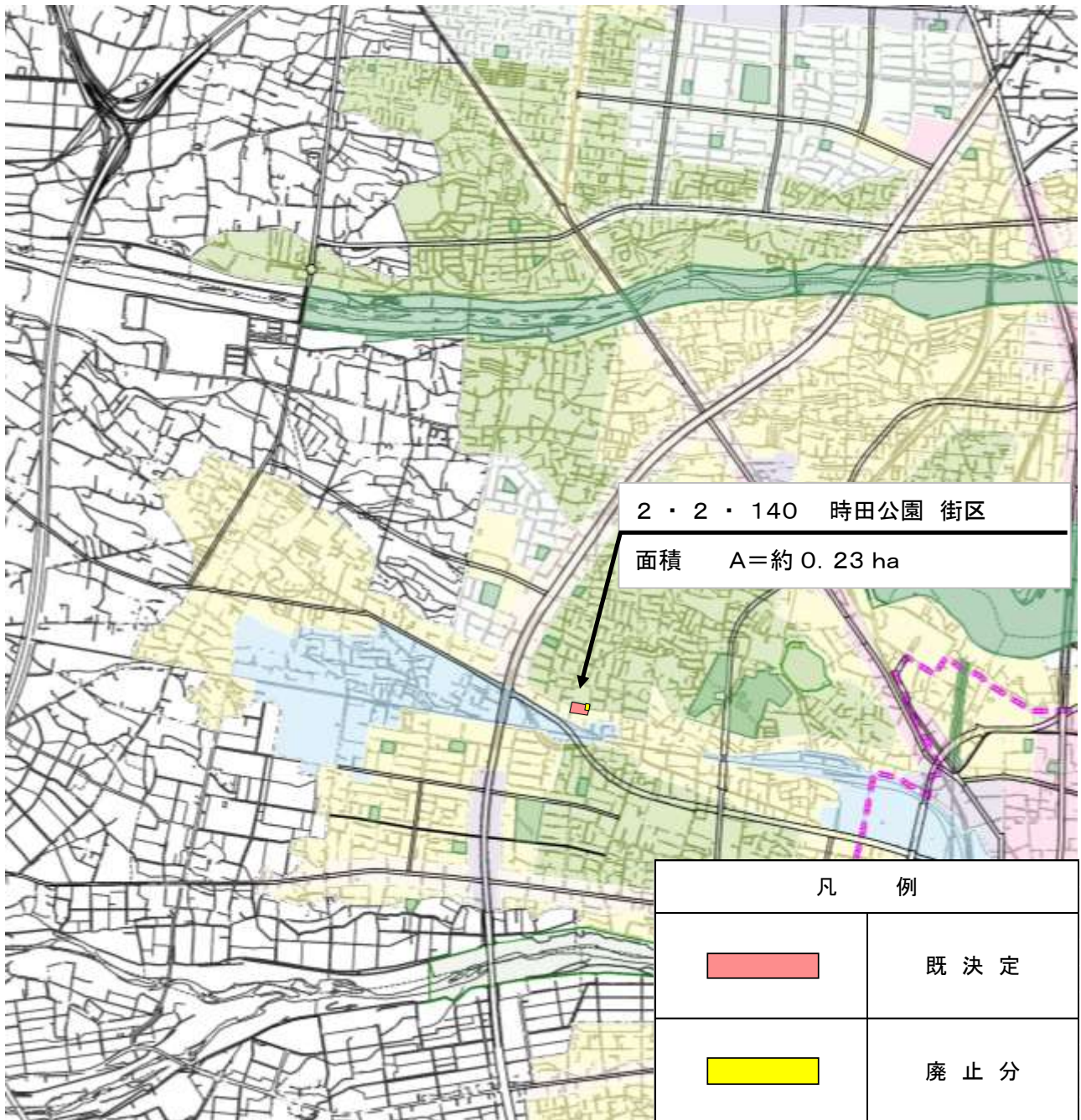
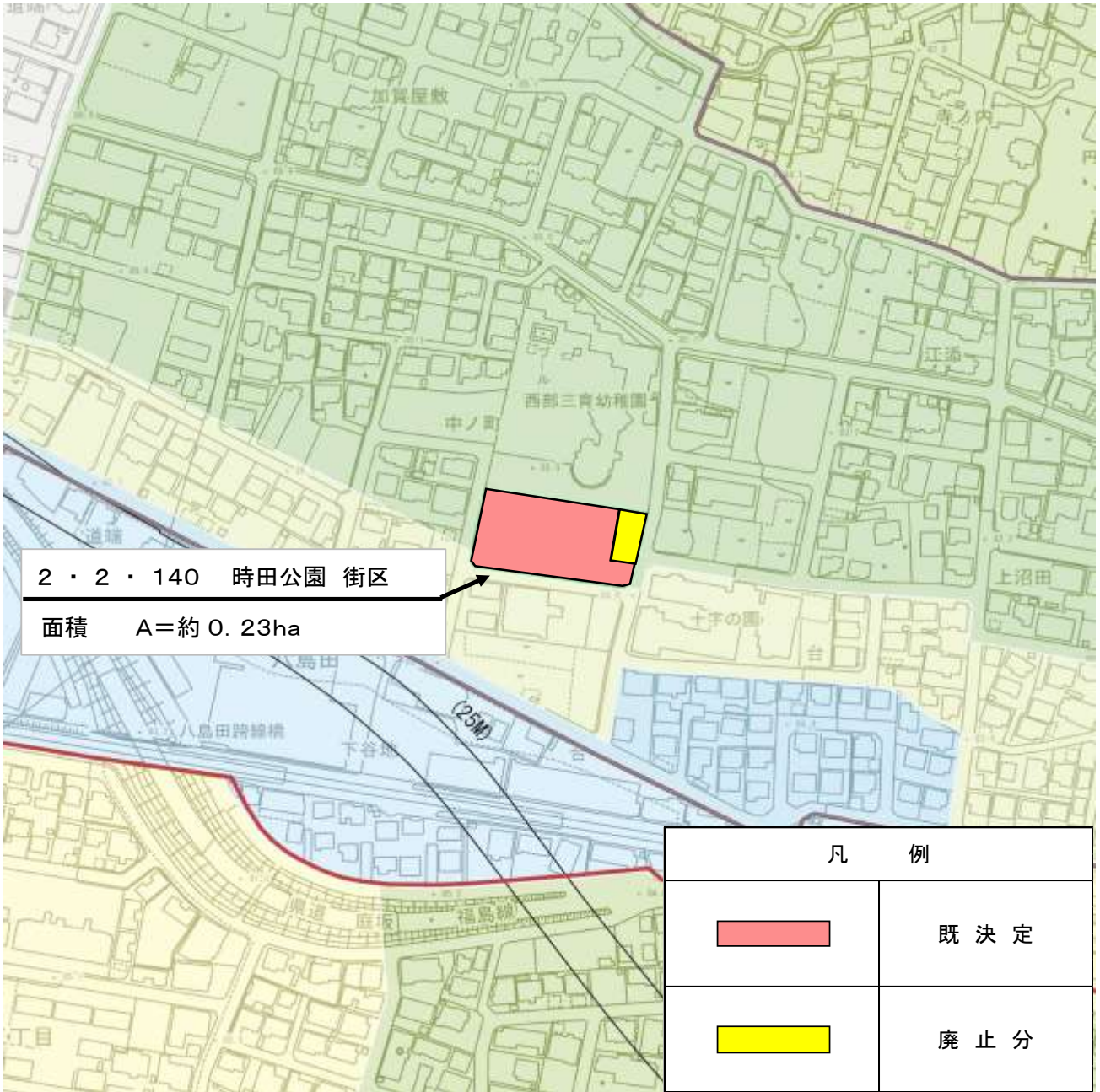


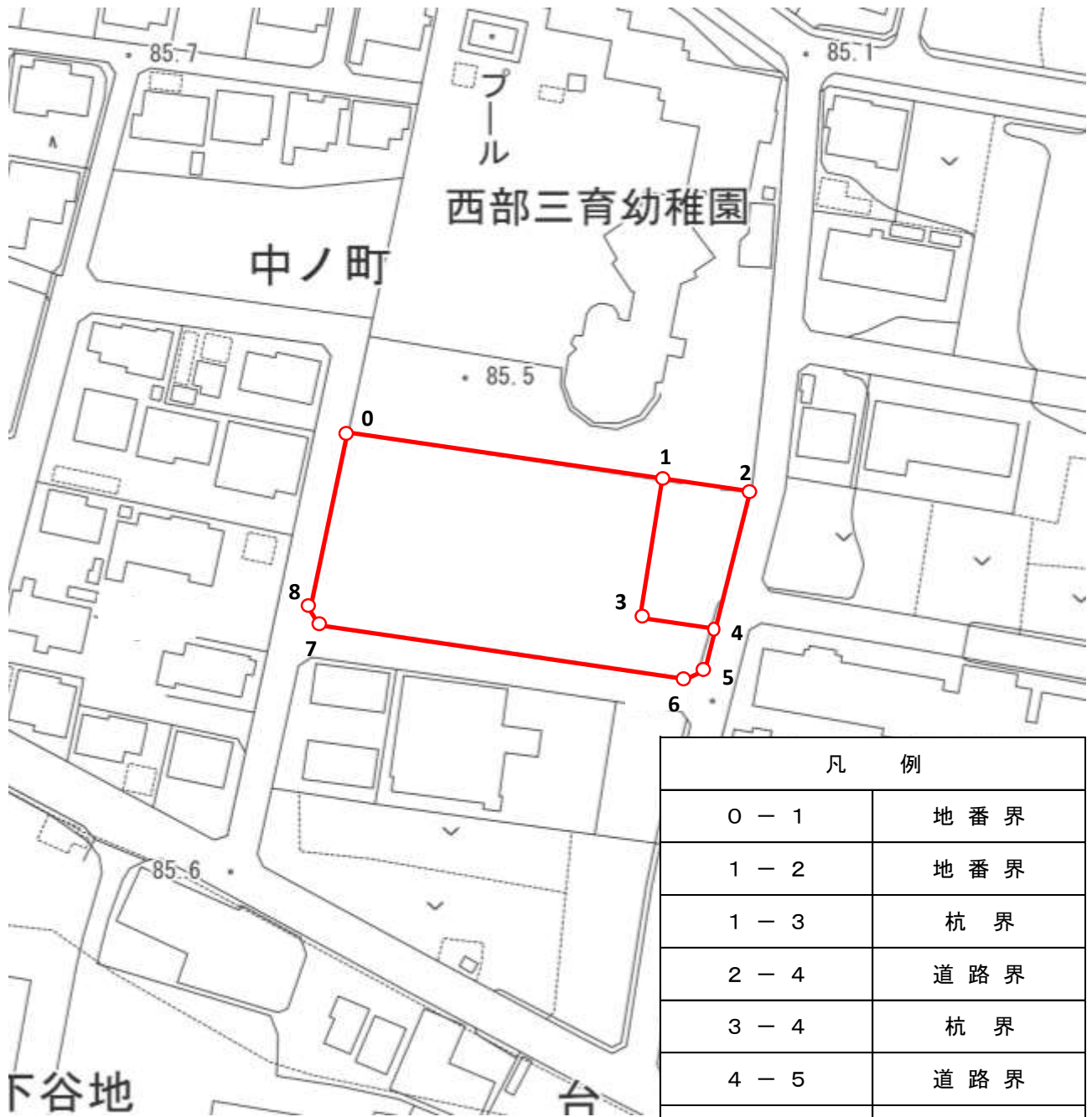
総括図 1/25,000



計 画 図 1/2,500

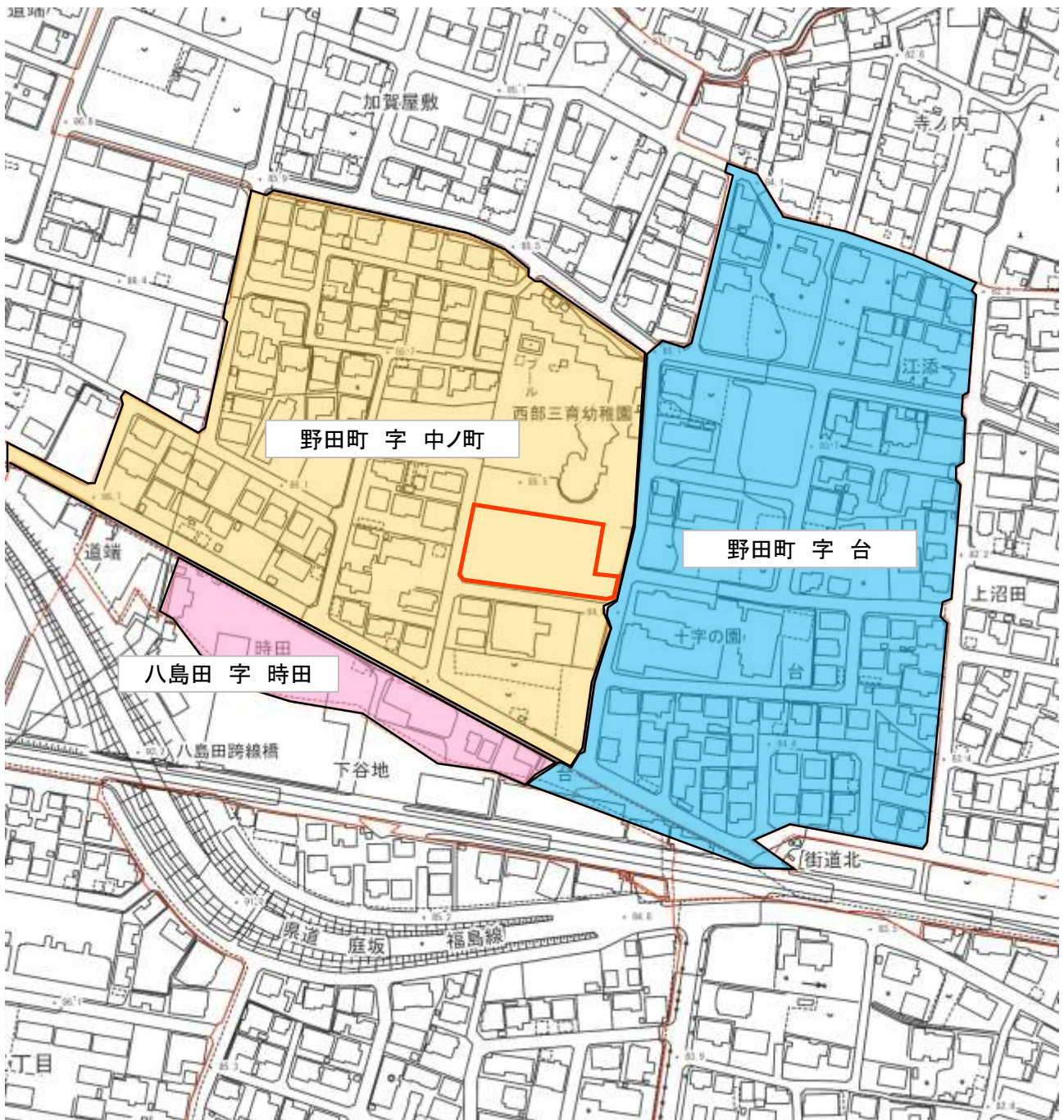


区域図 1/1,000

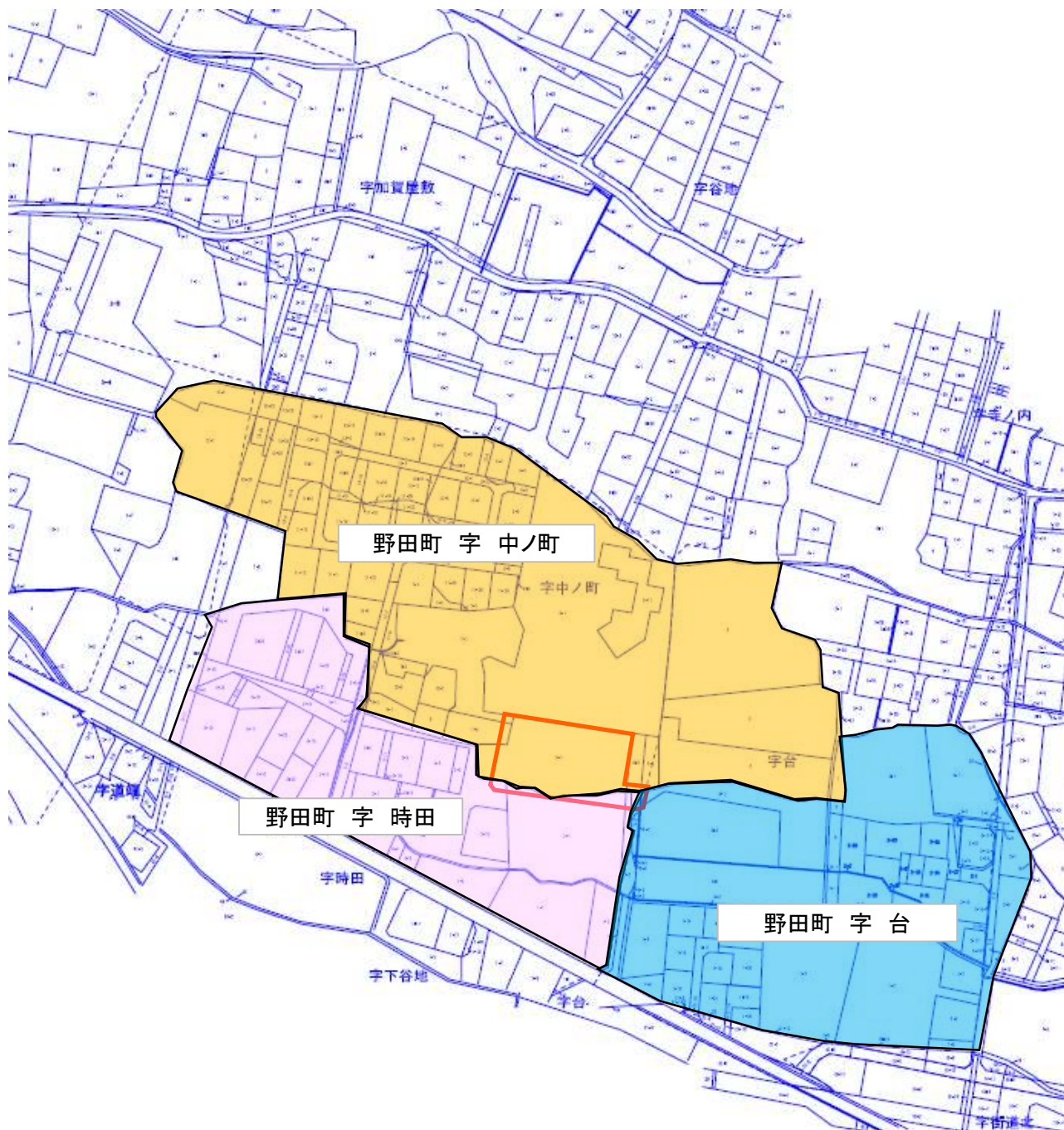


凡 例	
0 - 1	地 番 界
1 - 2	地 番 界
1 - 3	杭 界
2 - 4	道 路 界
3 - 4	杭 界
4 - 5	道 路 界
5 - 6	道 路 界
6 - 7	道 路 界
7 - 8	道 路 界
0 - 8	道 路 界

字界図 1/2,500



換地前字界図 1/2,500



そ の 他 1/10,000



区画整理事業 施工面積	A=58.8ha	
必要な公園面積(事業面積の3%以上)	A=1.76ha	※土地区画整理法施行規則第9条第6項
公園面積①～⑥累計(当初)	A=1.9ha	
都決変更減面積	A=0.03ha	
都決後公園面積	A=1.87ha	> 1.76ha