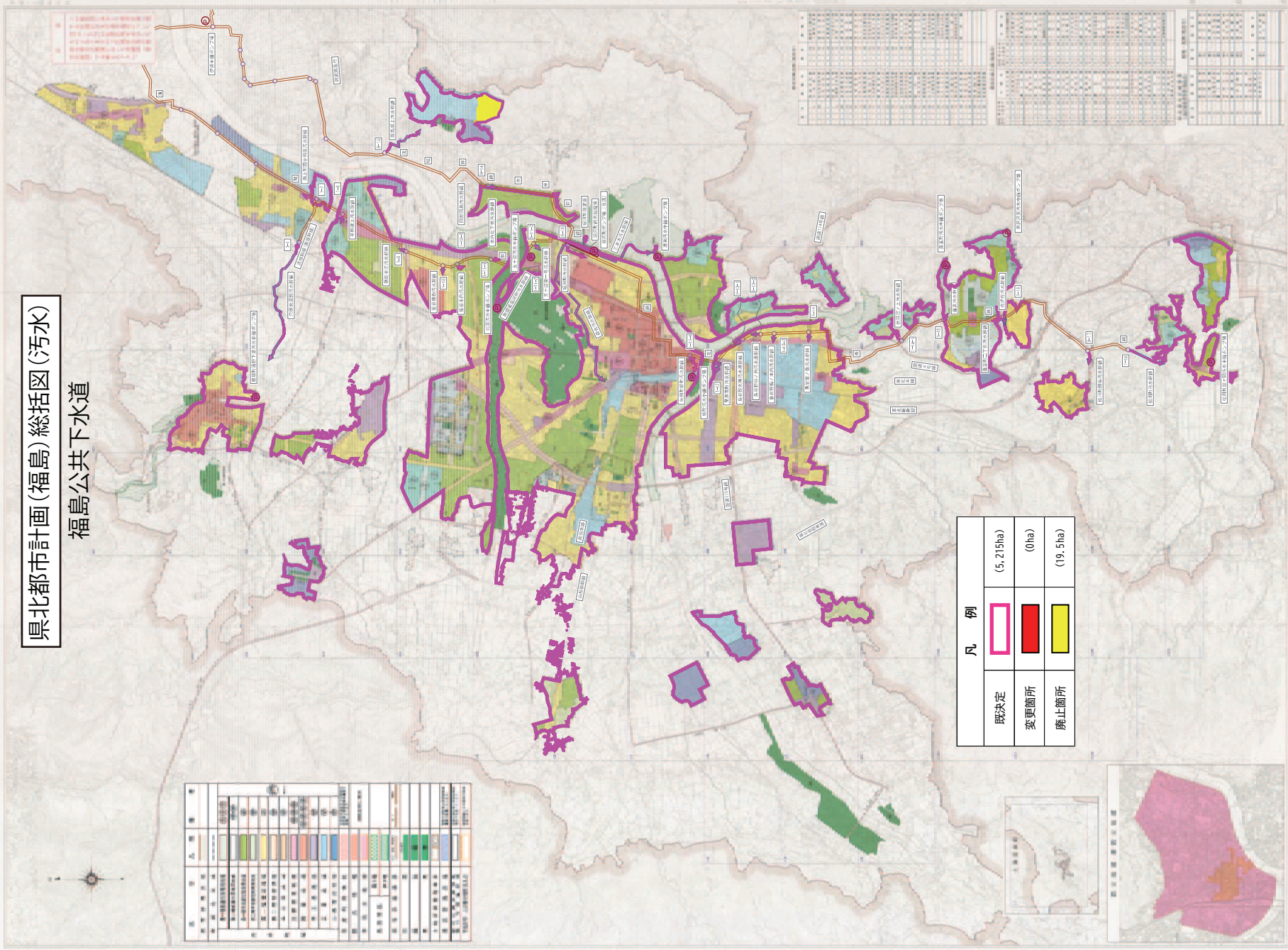


# 県北都市計画(福島)総括図(污水)

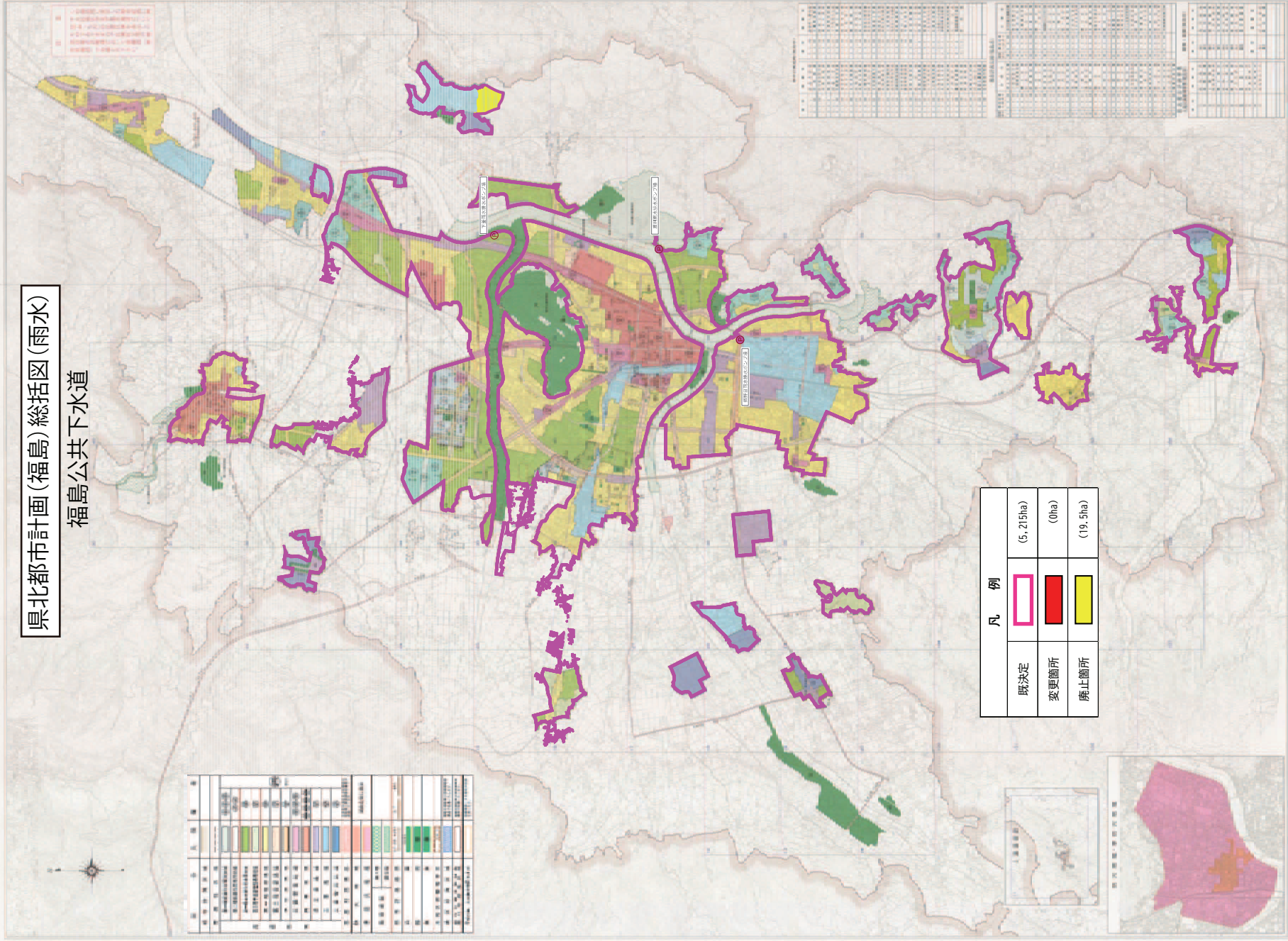
## 福島公共下水道



凡 例	
既決定	(5,215ha)
変更箇所	(0ha)
廃止箇所	(19.5ha)

# 県北都市計画(福島)総括図(雨水)

## 福島公共下水道






凡 例	
既定	既定 (5,215ha)
変更箇所	変更箇所 (0ha)
廃止箇所	廃止箇所 (19.5ha)

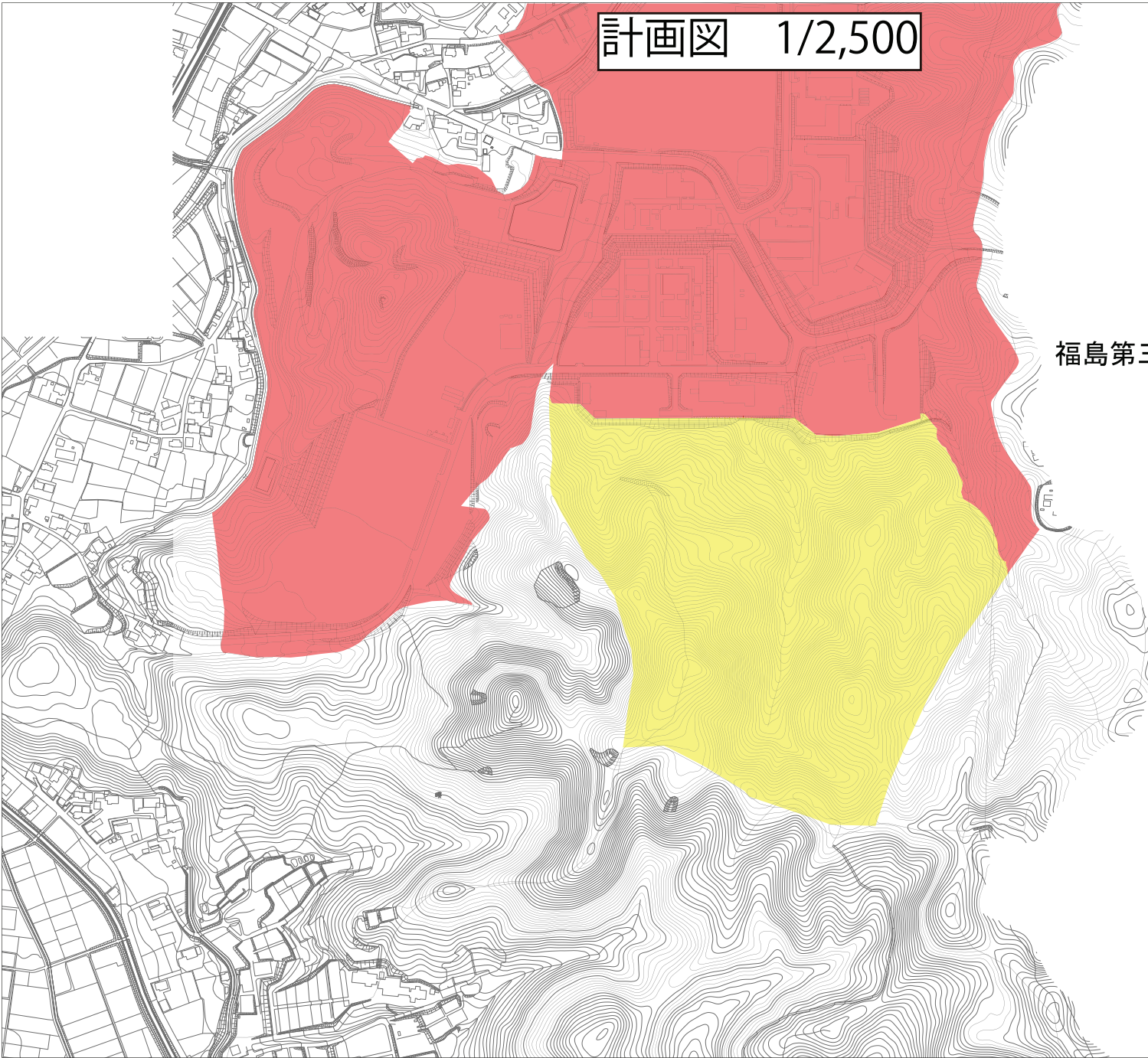
種別	色	面積 (ha)
既定	既定	5,215
変更箇所	変更箇所	0
廃止箇所	廃止箇所	19.5
計		5,234.5

種別	色	面積 (ha)
既定	既定	5,215
変更箇所	変更箇所	0
廃止箇所	廃止箇所	19.5
計		5,234.5

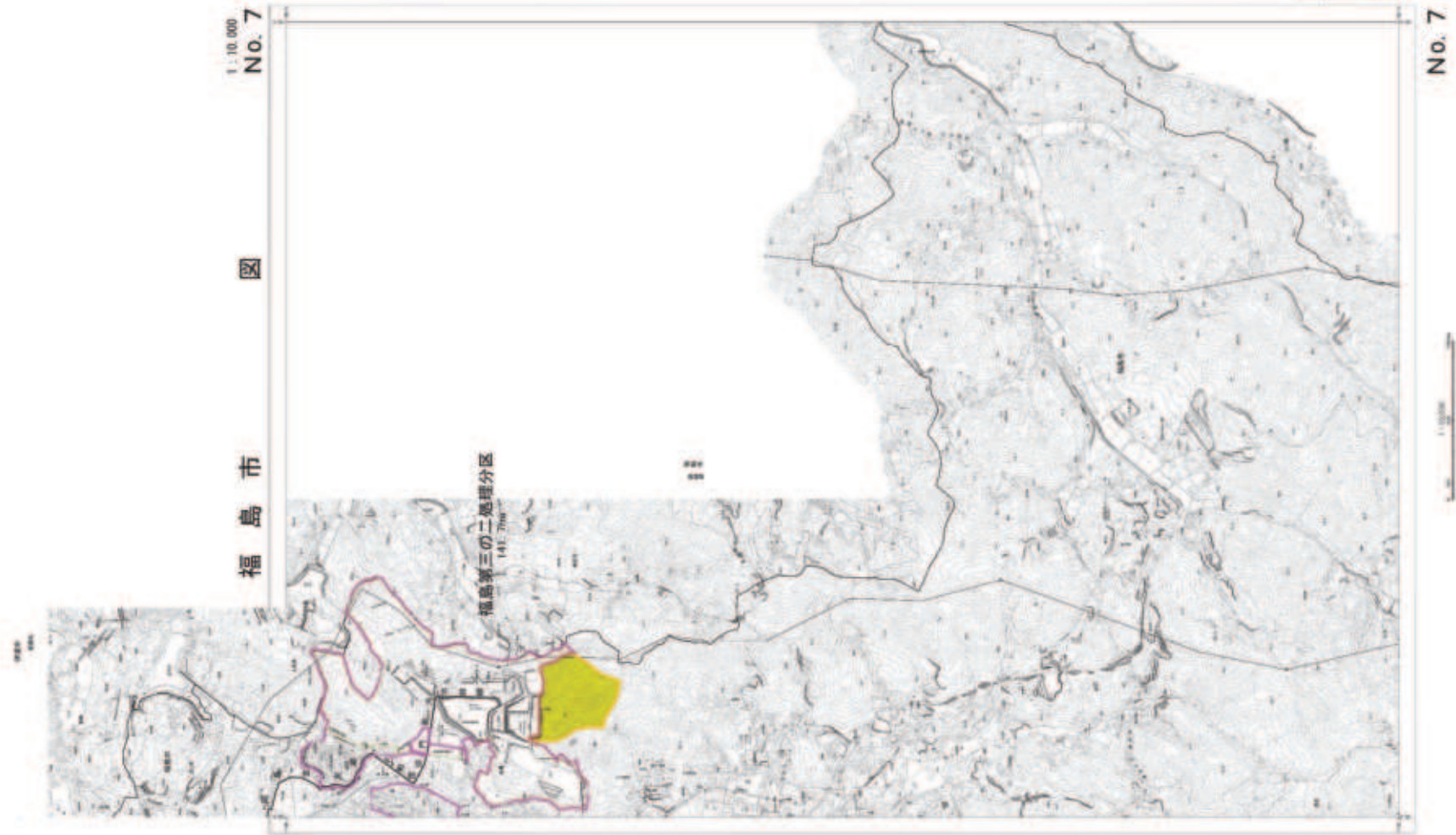
計画図 1/2,500

福島第三の二処理分区

凡 例	
既 決 定	
変 更 箇 所	
廃 止 箇 所	

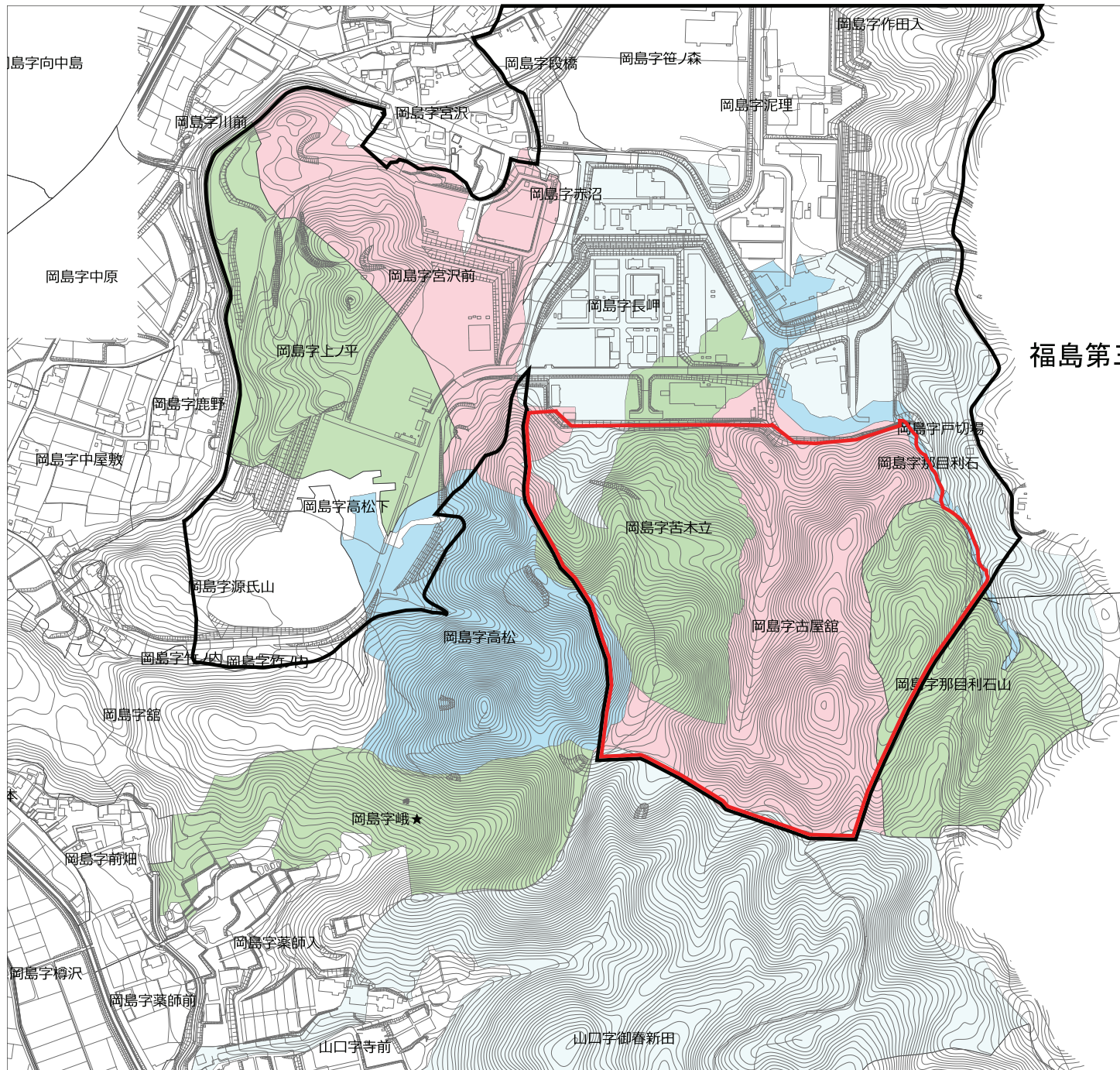


# 下水道計画一般図 1/10,000



凡 例	
既決定	
変更箇所	
廃止箇所	

1. 下水道計画一般図	2. 下水道計画一般図
3. 下水道計画一般図	4. 下水道計画一般図
5. 下水道計画一般図	6. 下水道計画一般図
7. 下水道計画一般図	8. 下水道計画一般図
9. 下水道計画一般図	10. 下水道計画一般図



字界図 1/2,500

6 岡島

福島第三の二処理分区

岡島  
面積 A=19.5ha

凡 例	
既決定	
廃止箇所	

図上では岡島字高松の一部と山口字御春新田の一部が変更箇所(除外する区域)に含まれているが、本来の大字界は入っておらず当該地域は国土調査をしていない地域であり、除外面積A=19.5haの区域を優先的に図示しているため大字界と変更箇所の区域が相違している。