

計 画 図
福島北地区計画

縮尺1:2500






凡 例	
	地区計画区域
	地区整備計画区域
	地区の位置の制限
	道路(地区道路)
	公園
	商業地区
	流通業務地区
	流通業務地区I
	流通業務地区II
	流通業務地区III
	住居地区I
	住居地区II
	特別用途地区(種別A21.0m以下)

土地利用現況図
福島北地区計画

縮尺1:2500

地区計画区域

凡例	
宅地	
農地	
公園	

都市施設現況図
福島北地区計画

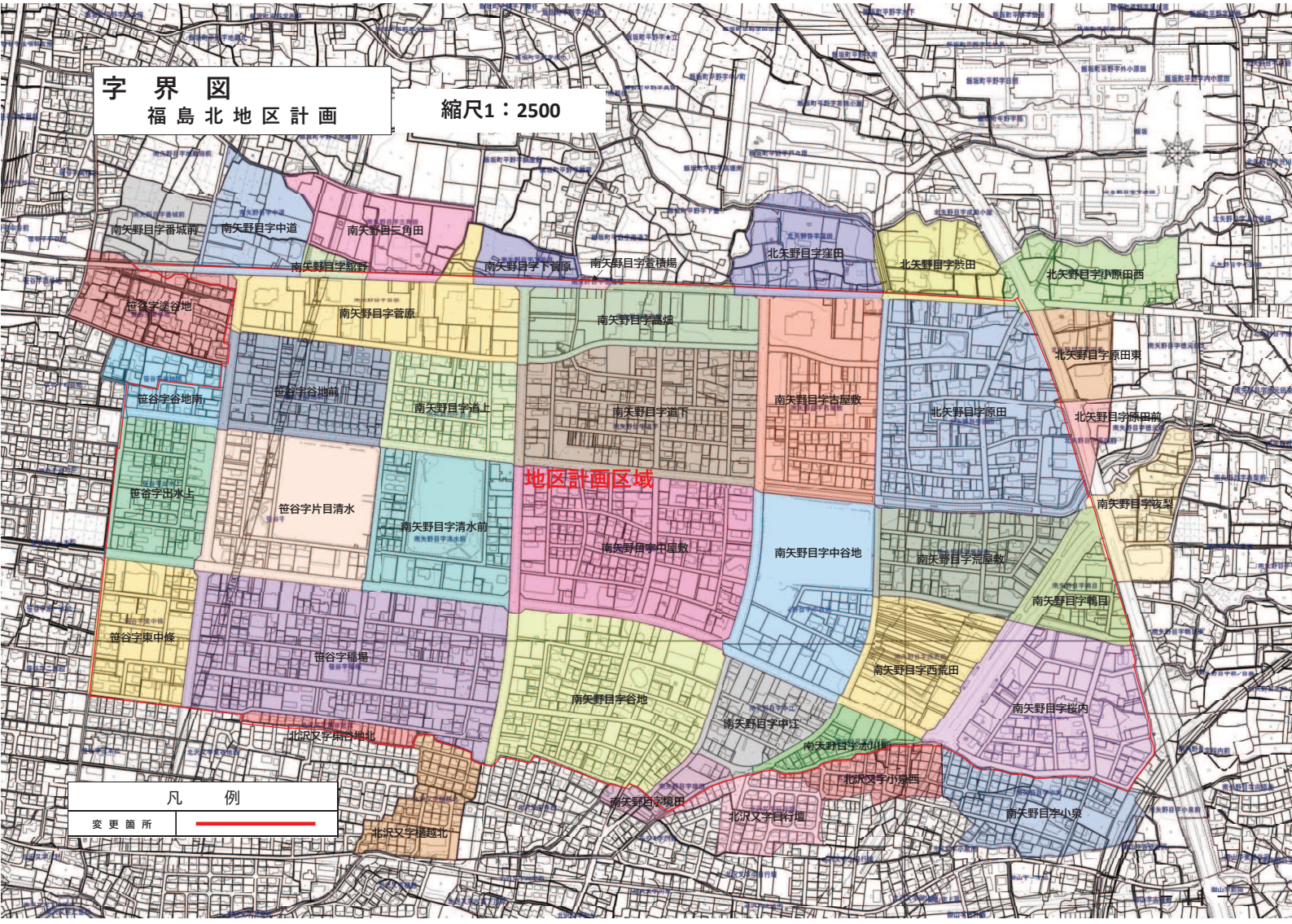
縮尺1:2500

地区計画区域

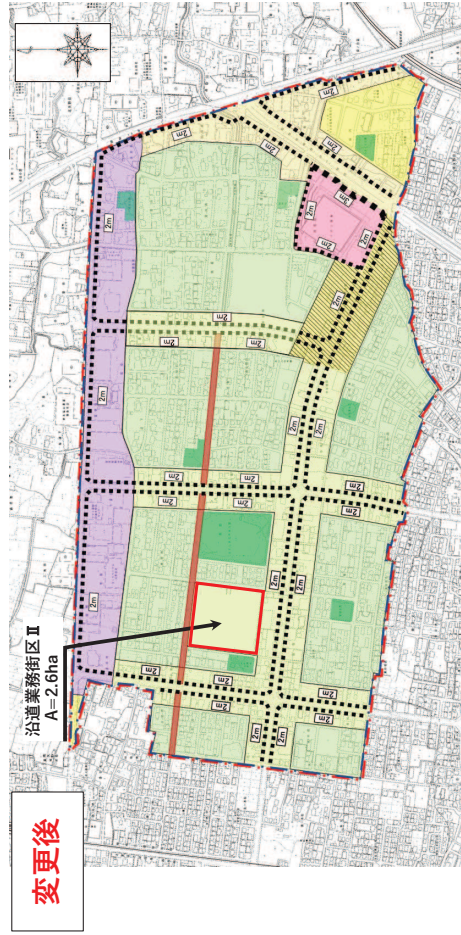
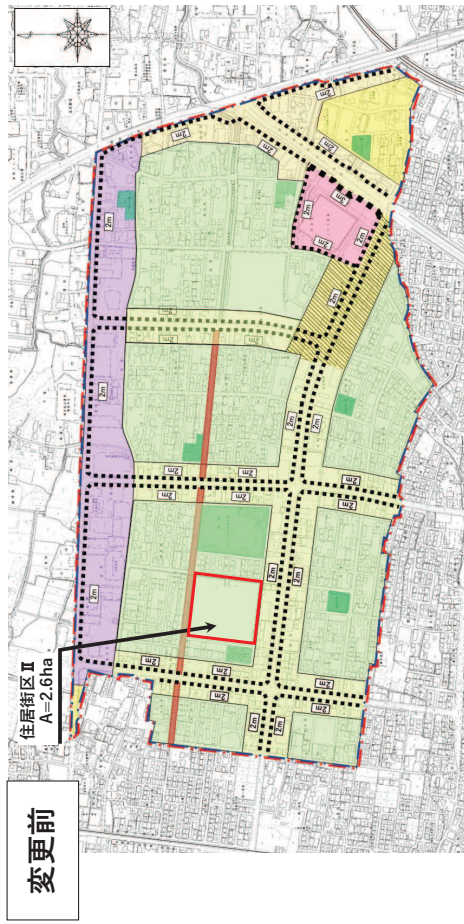
凡例	
都市計画道路	
公園	

字界図 福島北地区計画

縮尺1:2500



福島北地区計画新旧対照図



街区名称	変更前面積 (ha)	変更後面積 (ha)	差 (ha)	
商業街区	3.4	3.4	-	
流通業務街区	14.3	14.3	-	
沿道・業務街区	I	7.5	7.5	
	II	24.0	26.6	+2.6
	III	3.7	3.7	-
住居街区	I	4.0	4.0	
	II	63.7	61.1	-2.6
合計	120.6	120.6	±0	

凡例

---	地区計画区域
---	地区整備計画区域
---	地区の位置の制限
---	道路(地区施設)
---	公園
---	商業街区
---	流通業務街区
---	沿道業務街区I
---	沿道業務街区II
---	沿道業務街区III
---	住居街区I
---	住居街区II

数値以外は1.0m以上