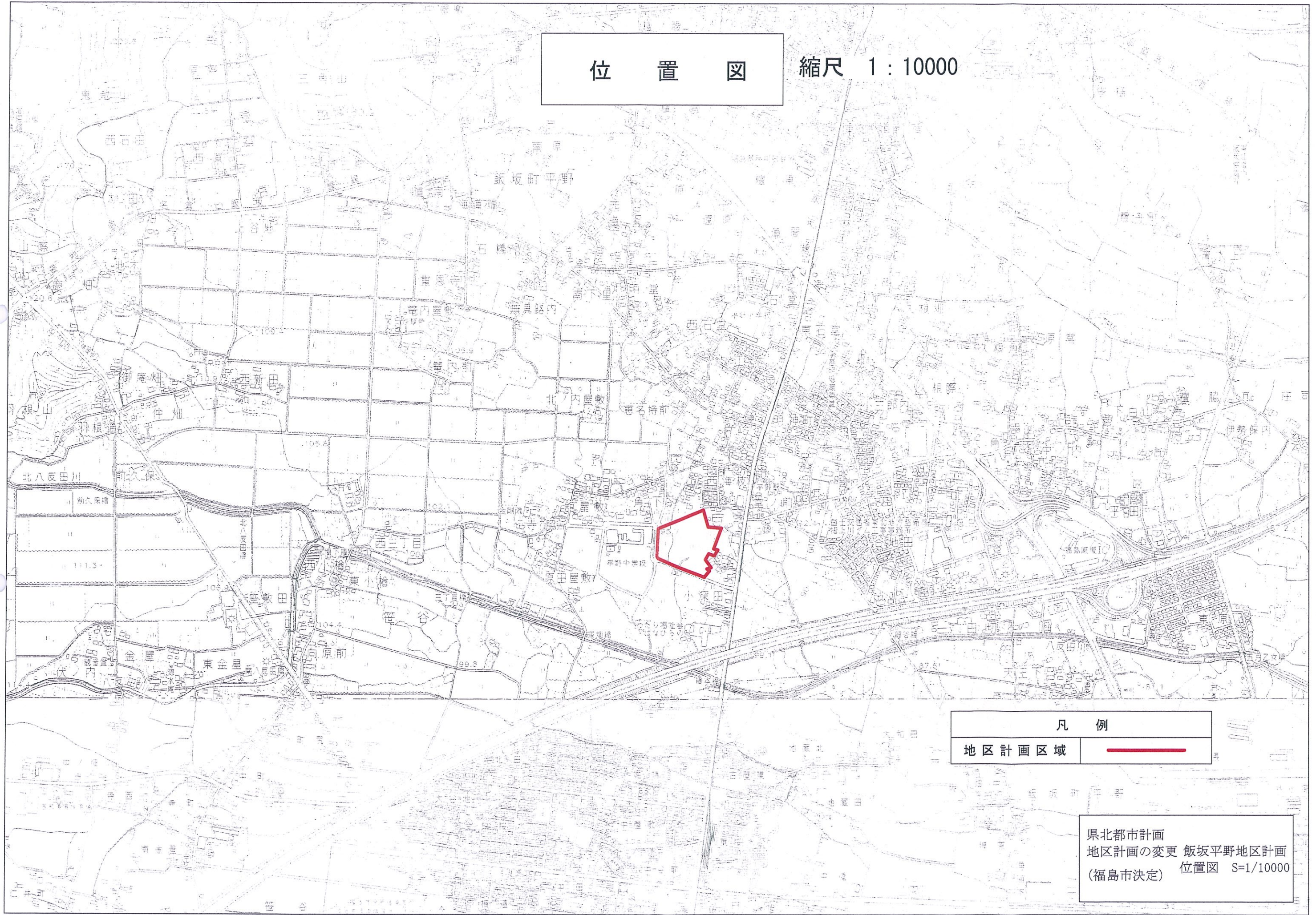


位置図

縮尺 1 : 10000



凡 例	
地区計画区域	

県北都市計画  
地区計画の変更 飯坂平野地区計画  
(福島市決定) 位置図 S=1/10000



市街化区域公共施設位置図  
(JR福島駅・飯坂平野駅)

飯坂町平野地区計画  
面積 A = 約2.6ha

(飯坂平野駅)

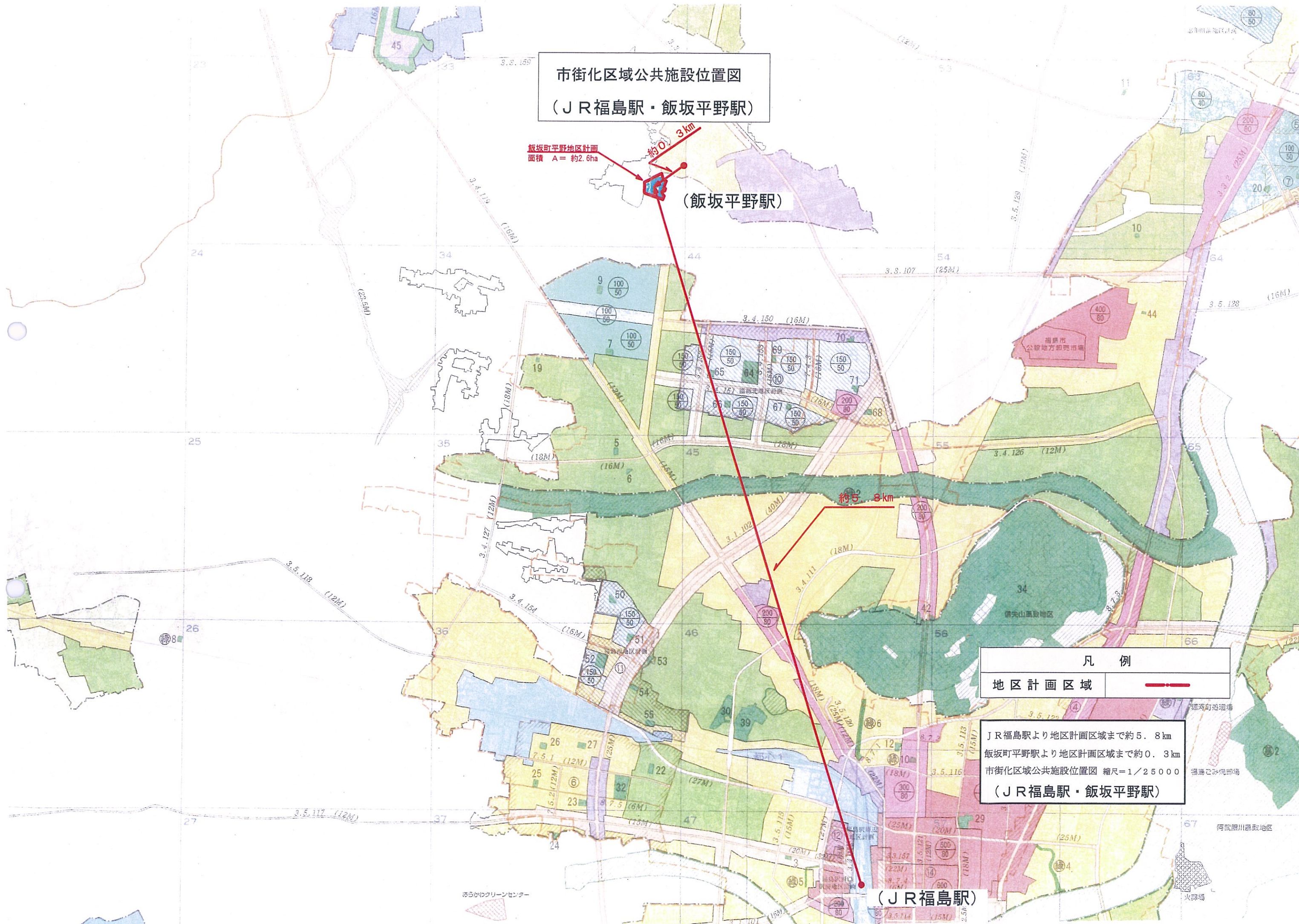
(JR福島駅)

凡例

地区計画区域



JR福島駅より地区計画区域まで約5.8km  
飯坂町平野駅より地区計画区域まで約0.3km  
市街化区域公共施設位置図 縮尺=1/25000  
(JR福島駅・飯坂平野駅)

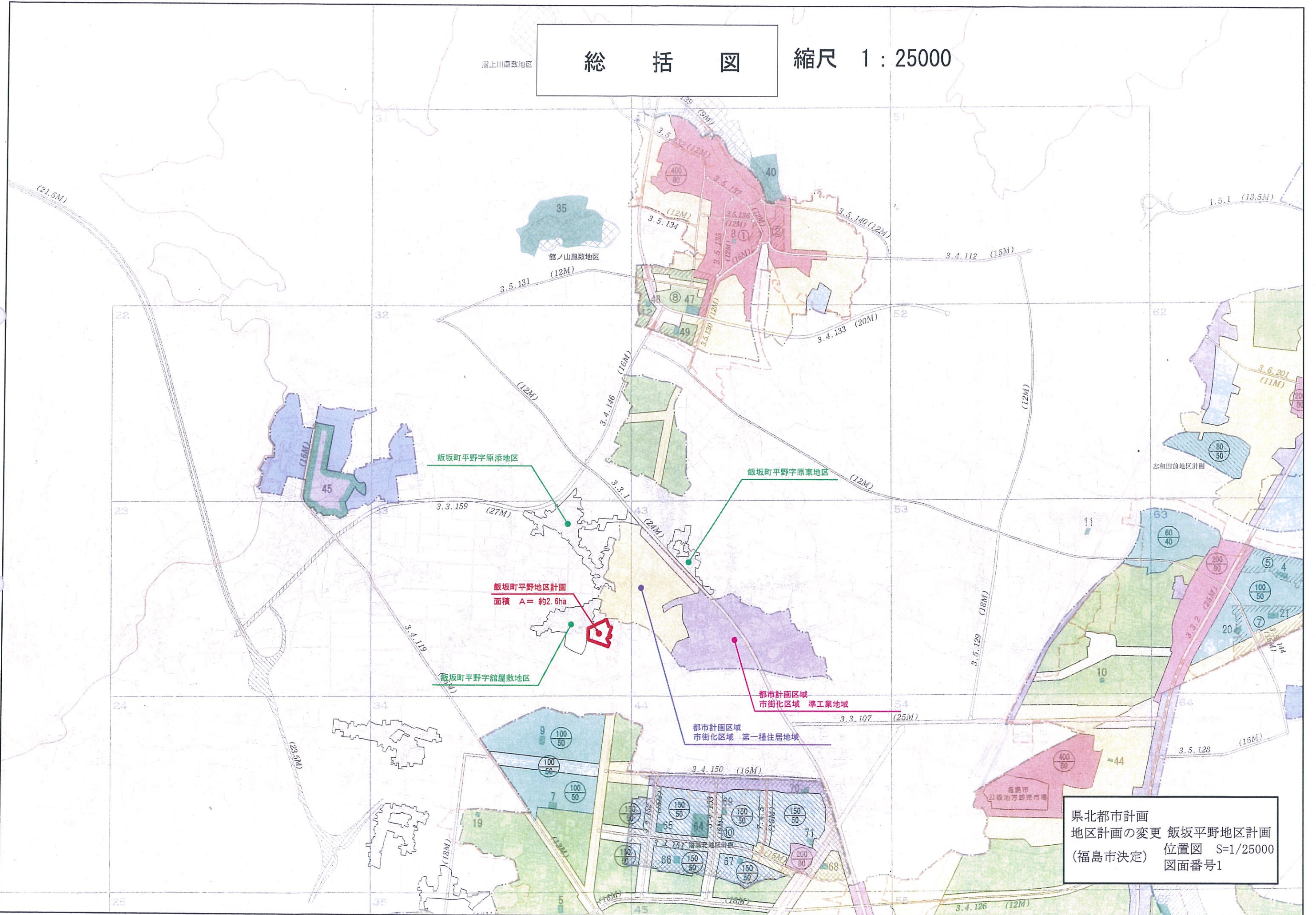




# 総括図

縮尺 1 : 25000

湯上川農政地区

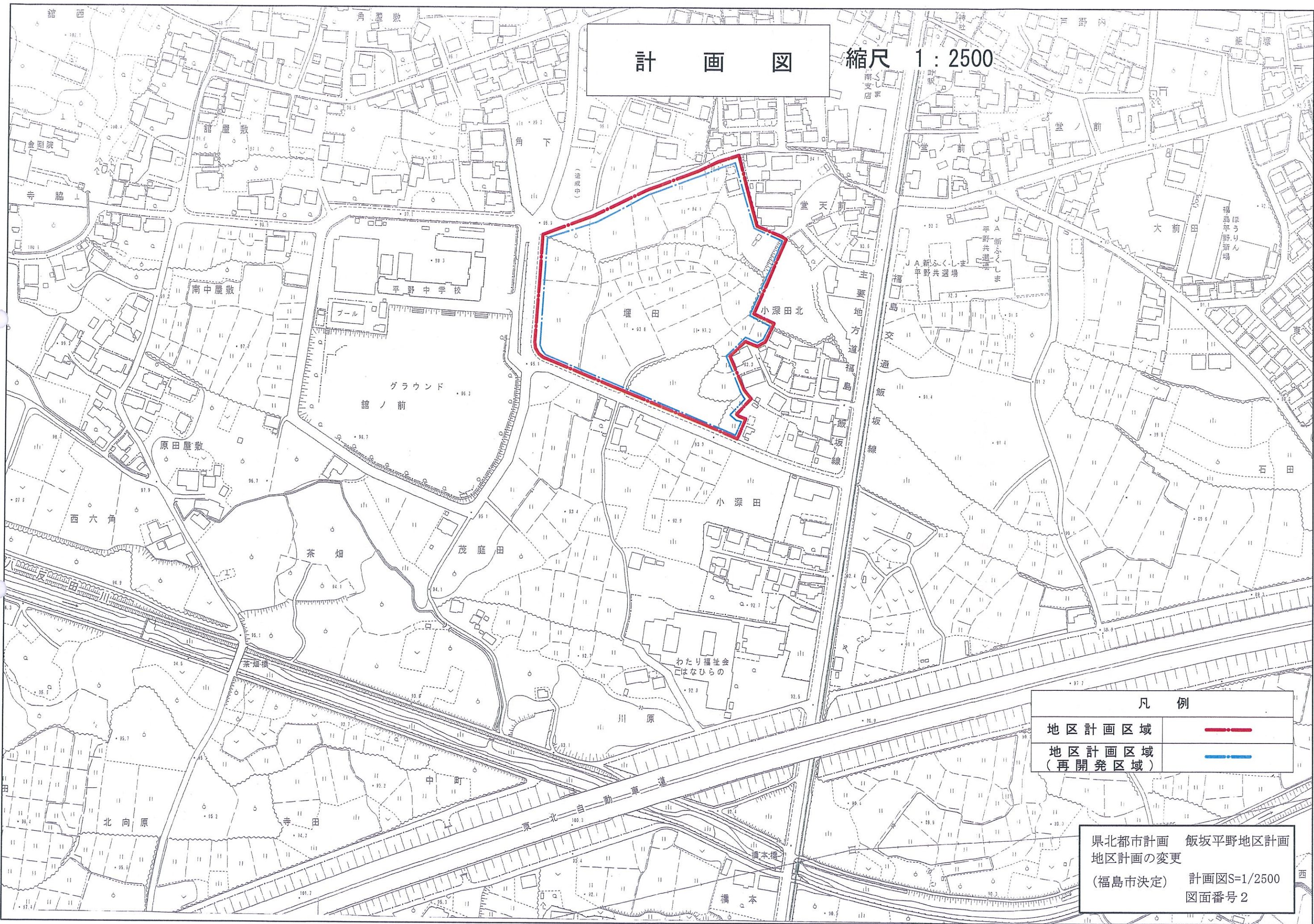


県北都市計画  
地区計画の変更 飯坂平野地区計画  
(福島市決定) 位置図 S=1/25000  
図面番号1



# 計 画 図

縮尺 1 : 2500



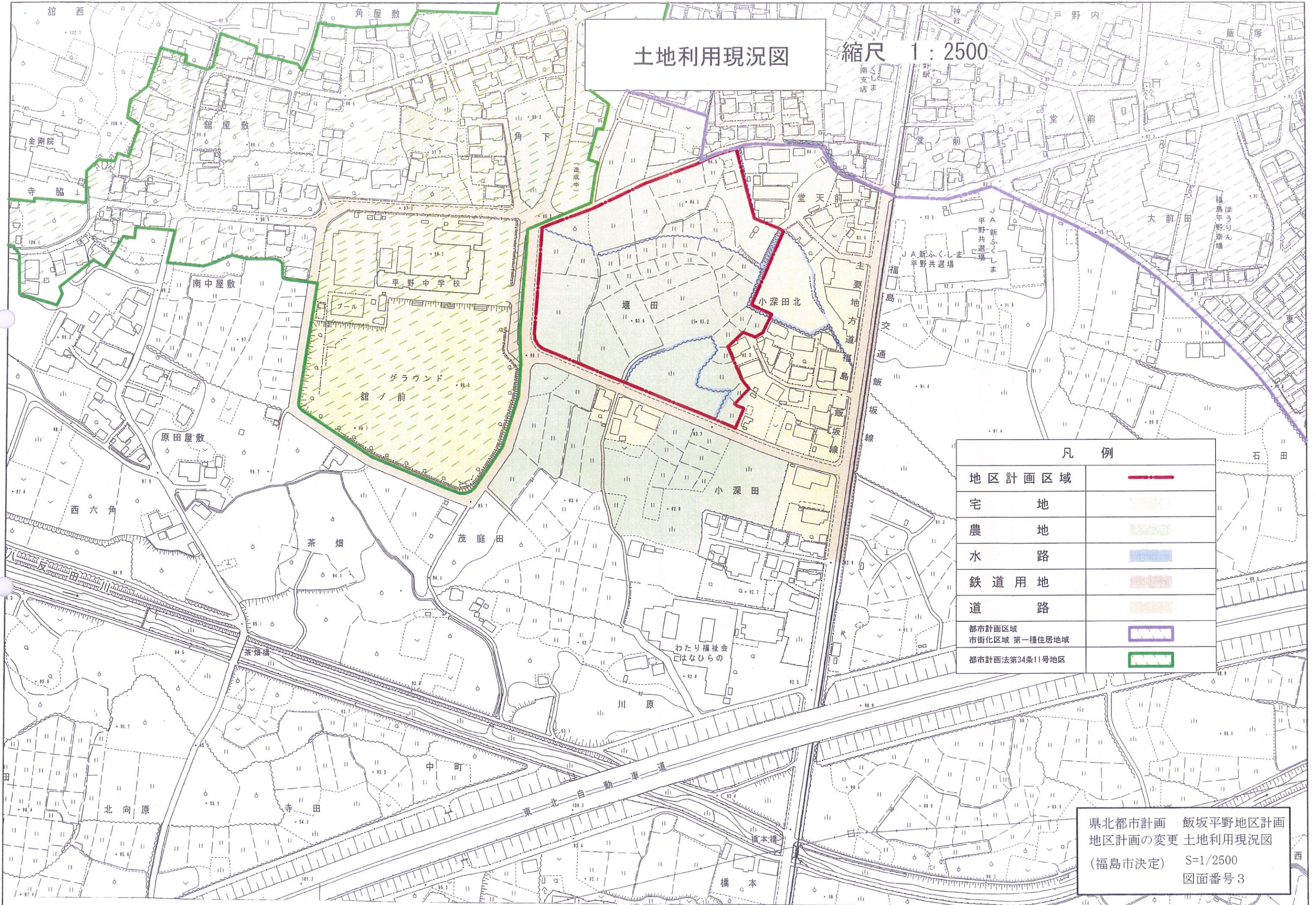
凡 例	
地区計画区域	
地区計画区域 (再開発区域)	

県北都市計画 飯坂平野地区計画  
地区計画の変更  
(福島市決定) 計画図S=1/2500  
図面番号 2



# 土地利用現況図

縮尺 1 : 2500



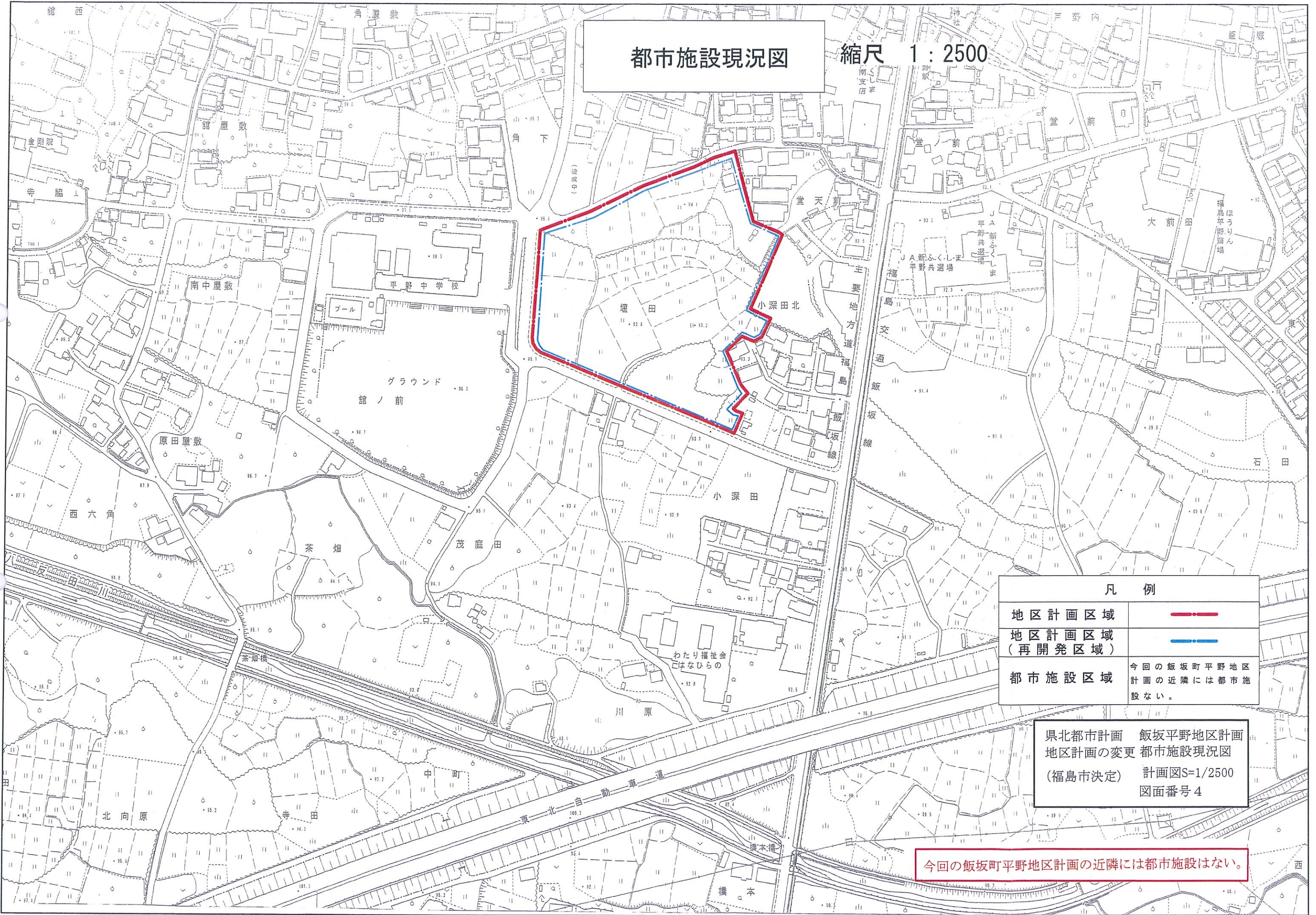
凡 例	
地区計画区域	— — — — —
宅 地	■
農 地	■
水 路	■
鉄道用地	■
道 路	■
都市計画区域 市街化区域 第一種住居地域	— — — — —
都市計画法第34条11号地区	— — — — —

県北都市計画 飯坂平野地区計画  
 地区計画の変更 土地利用現況図  
 (福島市決定) S=1/2500  
 図面番号 3



# 都市施設現況図

縮尺 1 : 2500



凡 例	
地区計画区域	
地区計画区域 (再開発区域)	
都市施設区域	今回の飯坂町平野地区計画の近隣には都市施設がない。

県北都市計画 飯坂平野地区計画  
地区計画の変更 都市施設現況図  
(福島市決定) 計画図S=1/2500  
図面番号 4

今回の飯坂町平野地区計画の近隣には都市施設はない。

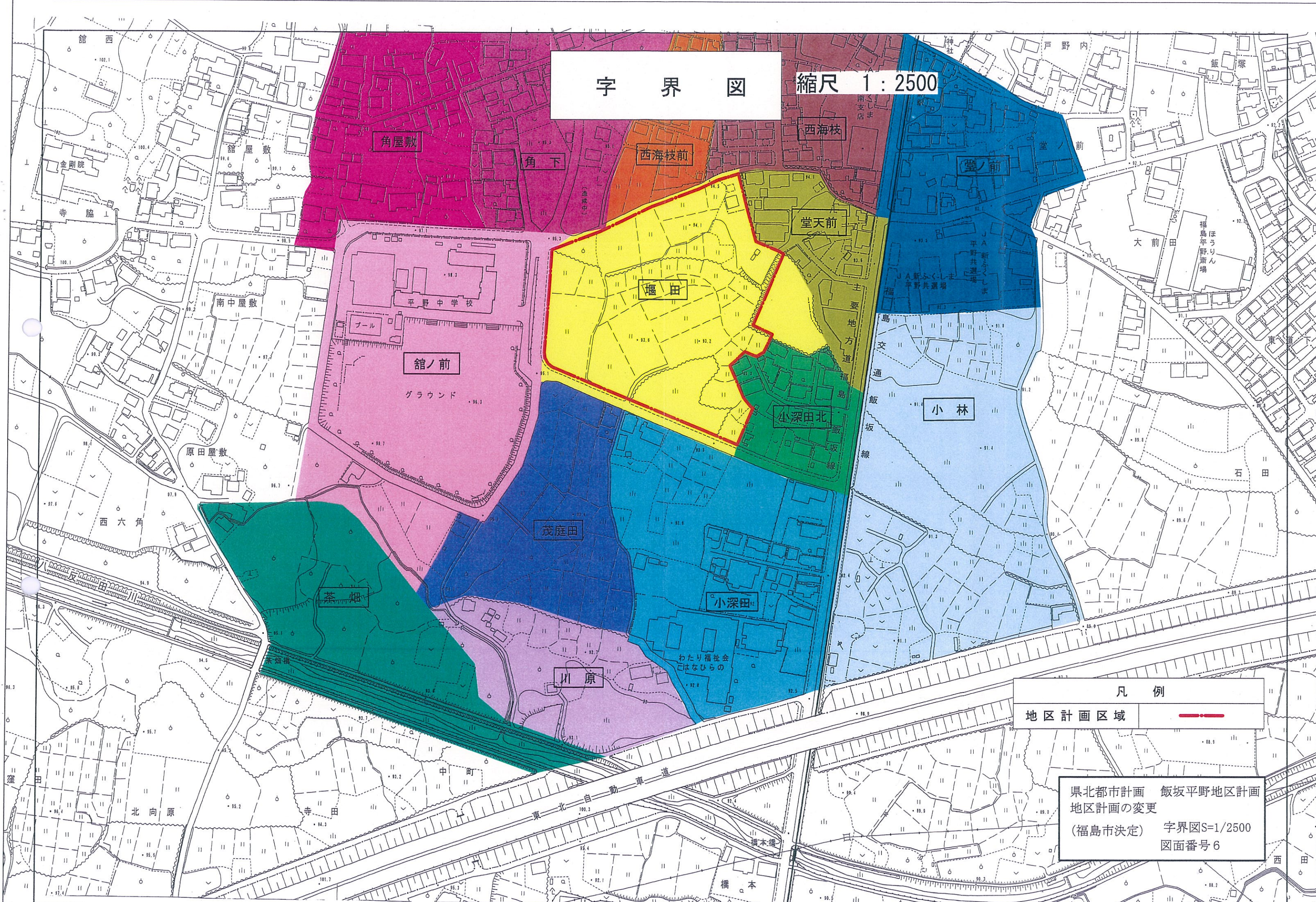






# 字界図

縮尺 1 : 2500



凡例  
地区計画区域

県北都市計画 飯坂平野地区計画  
地区計画の変更  
(福島市決定) 字界図S=1/2500  
図面番号6