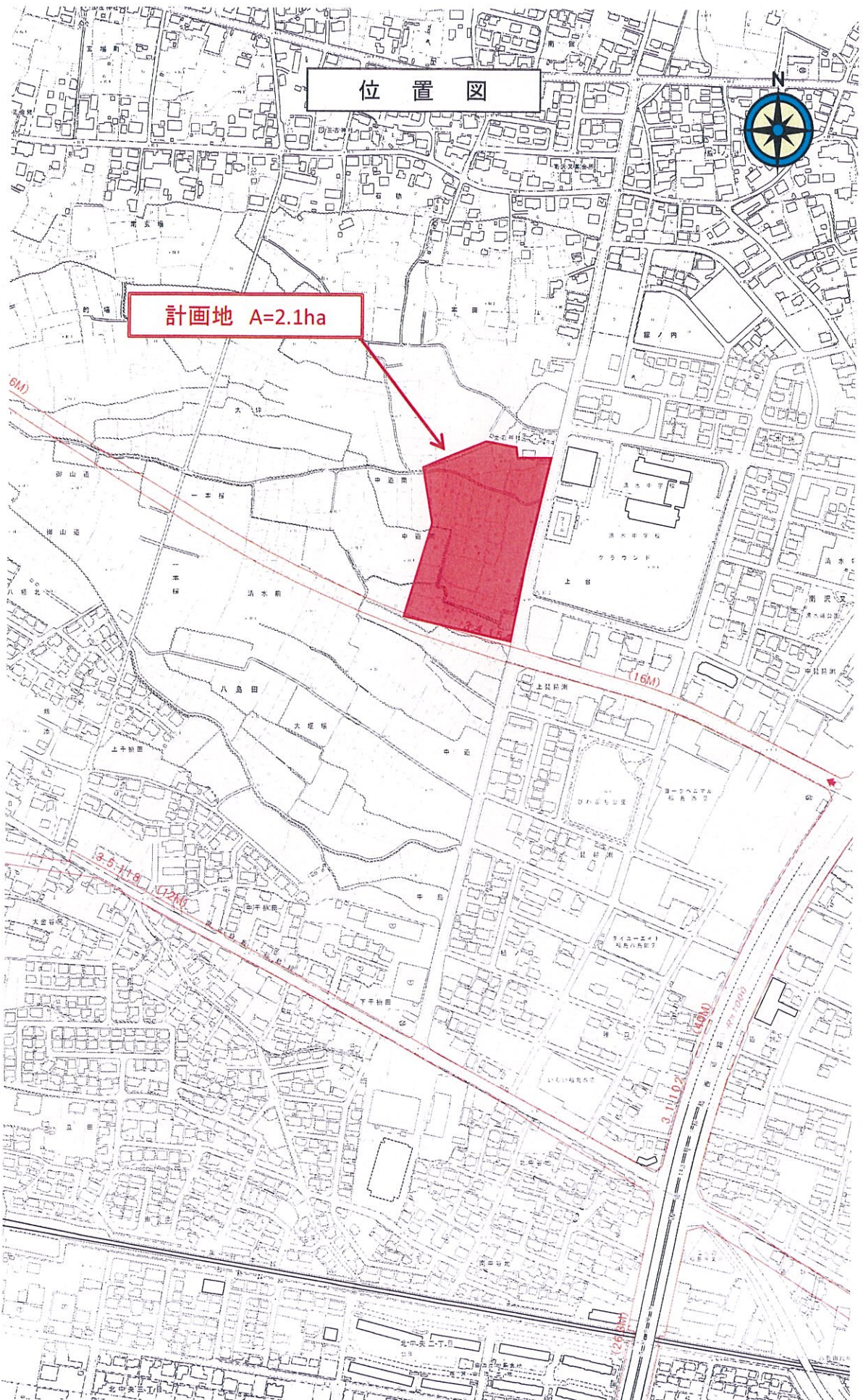


位置図

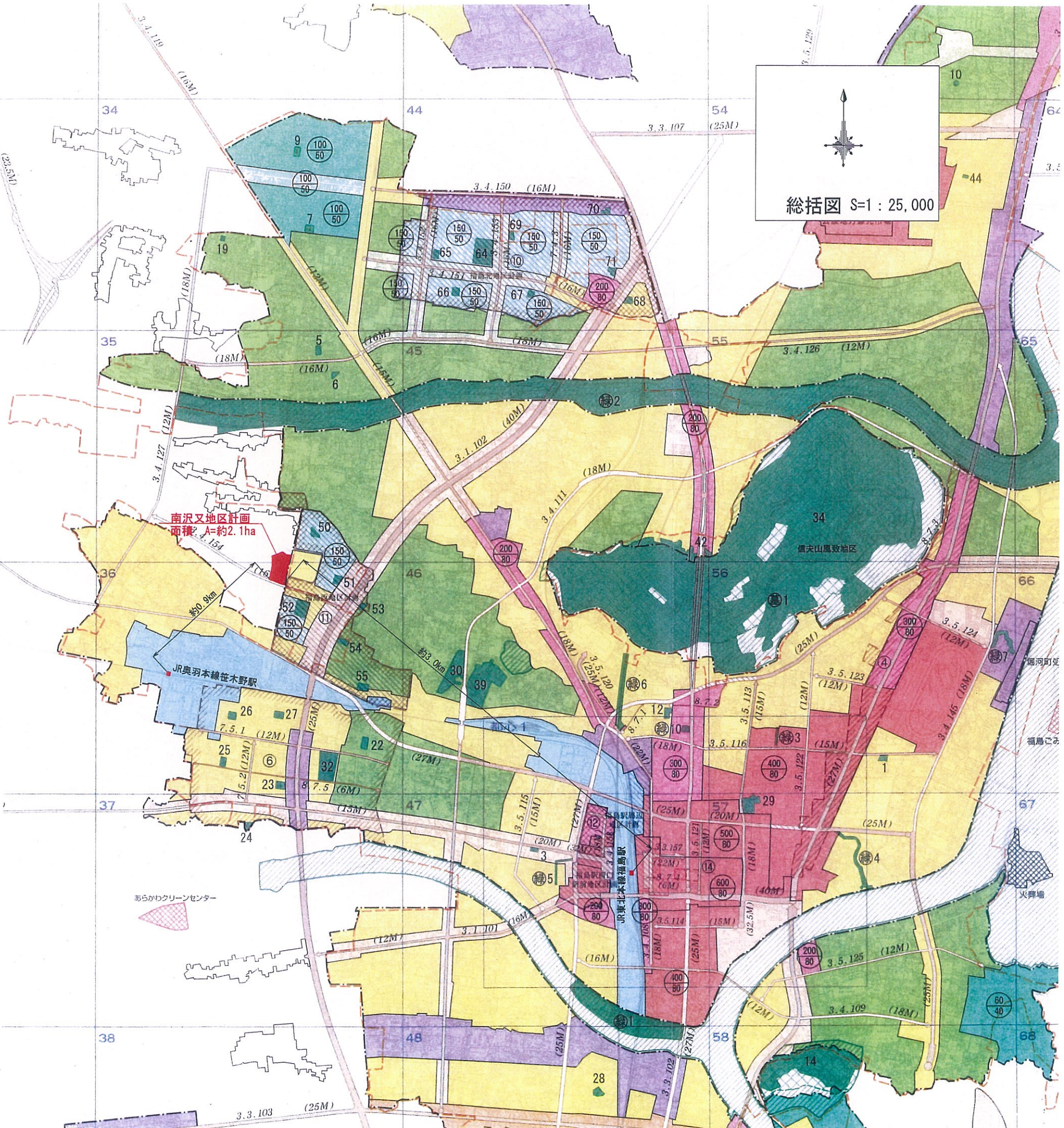


計画地 A=2.1ha





区	分	凡例	備考
都市計画区域			
市街化区域			
用途	第一種低層住居専用地域		①②③④
	第二種低層住居専用地域		⑤⑥⑦⑧
	第一種中高層住居専用地域		⑨⑩⑪⑫
	第二種中高層住居専用地域		⑬⑭⑮⑯
	第一種住居地域		⑰⑱⑲⑳㉑㉒
	第二種住居地域		㉓㉔㉕㉖㉗㉘㉙㉚
	準住居地域		㉛㉜㉝㉞㉟
	近隣商業地域		㊱㊲㊳㊴㊵㊶㊷㊸㊹㊺
	商業地域		㊻㊼㊽㊾㊿
	準工業地域		㊿
工業地域			
工業専用地域			
高度利用地区		高度利用地区内では建築物の高さ制限が適用されず、用途制限も適用されない。	
防火地域		図面左側に表示	
準防火地域		図面左側に表示	
風致地区	第1種		
	第3種		
都市計画道路			
公園			
緑地			
農地			
計地区画整理事業			
地区計画区域		地区計画区域内では建築物の高さ制限が適用されず、用途制限も適用されない。	
都市計画法第24条第1号指定区域		指定区域内では建築物の高さ制限が適用されず、用途制限も適用されない。	
平成27年人口集中地区(D.I.D.)		国勢調査による集積内地区を示す。	



南沢又地区計画  
面積? A=約2.1ha

JR奥羽本線笹木野駅

あらかわクリーンセンター

徳夫山農政地区

徳河町

福島こみ

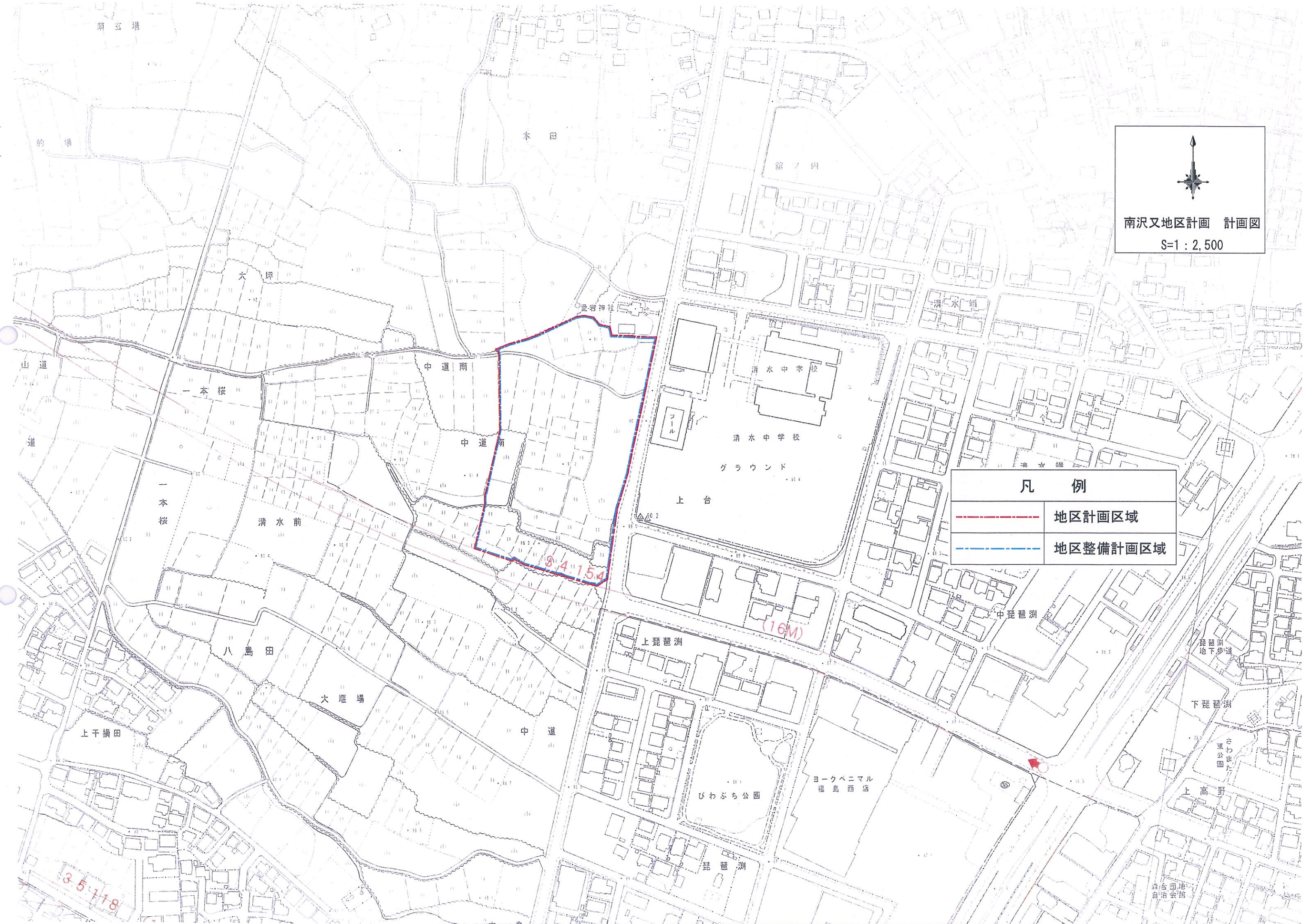
火葬場

3.3.155 (25M)

3.3.103 (25M)







  
 南沢又地区計画 計画図  
 S=1 : 2,500

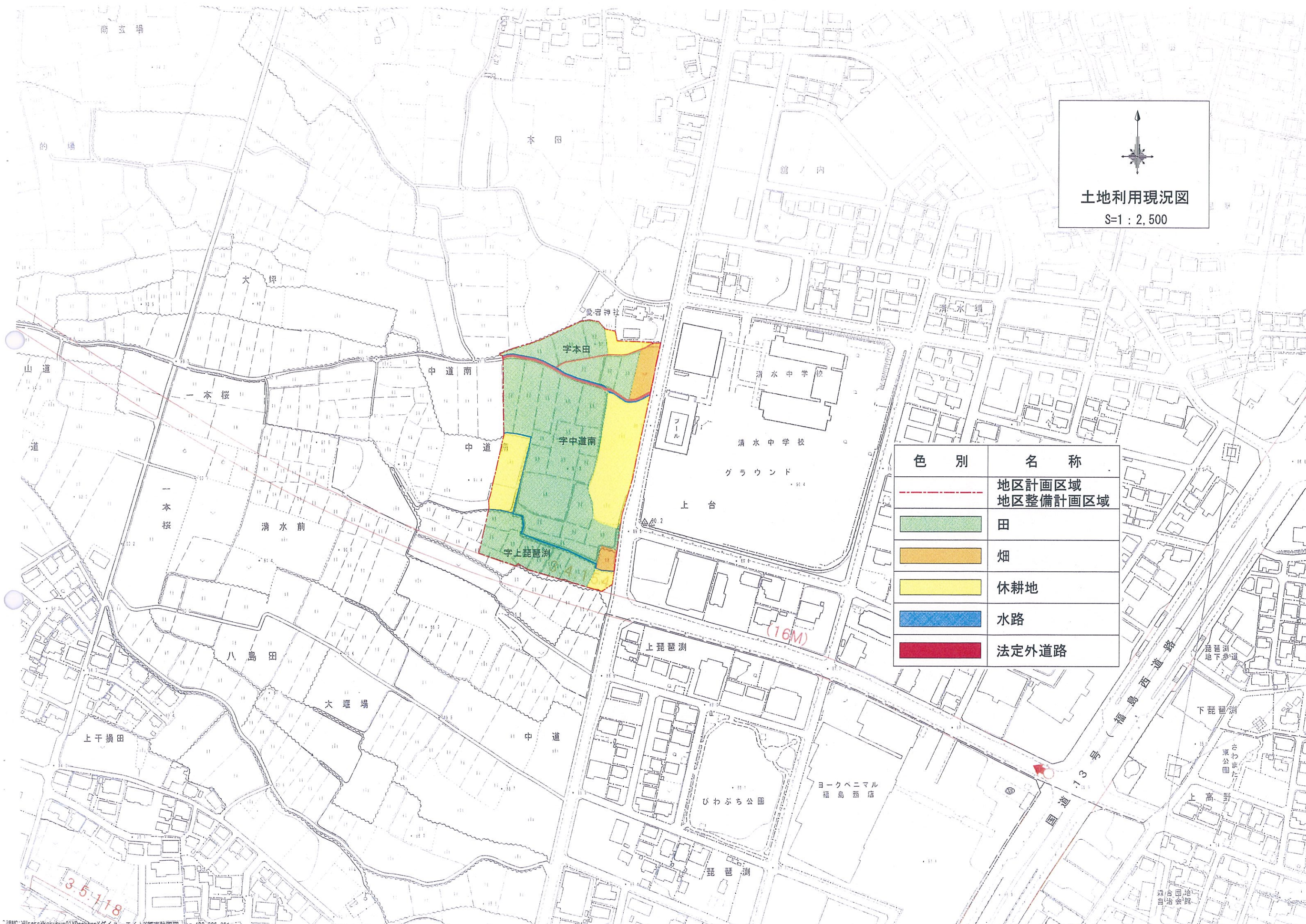
凡 例	
	地区計画区域
	地区整備計画区域





土地利用現況図  
S=1 : 2,500

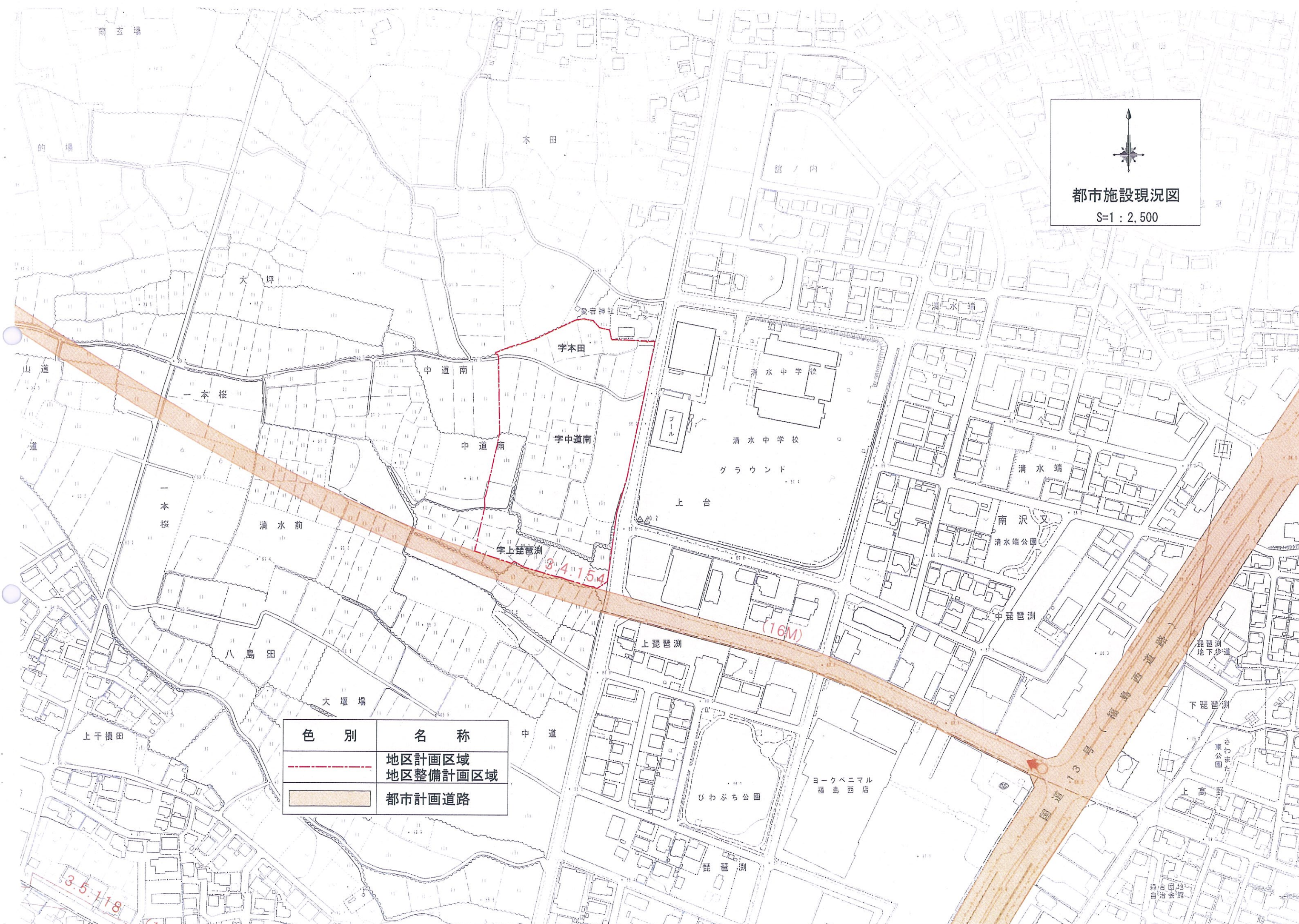
色 別	名 称
	地区計画区域 地区整備計画区域
	田
	畑
	休耕地
	水路
	法定外道路







都市施設現況図

S=1 : 2,500



色 別	名 称
	地区計画区域 地区整備計画区域
	都市計画道路

字本田

字中道南

字上琵琶湖

8.4.15.4

(16M)

3.5.11.8

中道

梅島西道路

13号

園地

55



地籍図 S=1 : 1,000

南沢又字本田

南沢又字館ノ内

南沢又字大坪

南沢又字本田

南沢又字清水端

南沢又字中道南

南沢又字中道南

南沢又字清水端

南沢又字清水端

南沢又字上琵琶淵

八島田字清水前

南沢又字中琵琶淵

南沢又字中琵琶淵

八島田字中道

八島田字琵琶淵

63  
田  
1,574㎡  
安齋健壽

59  
田  
342㎡  
佐藤忠

80  
田  
安齋健壽

62-1  
田  
1,793㎡  
安齋健壽

5  
田  
4,236㎡  
佐藤信雄

3  
田  
418㎡  
佐藤信雄

1-1  
田  
2,982㎡  
佐藤仁

6  
田  
1,265㎡  
高野修吉

2-2  
田  
1,250㎡  
佐藤信雄

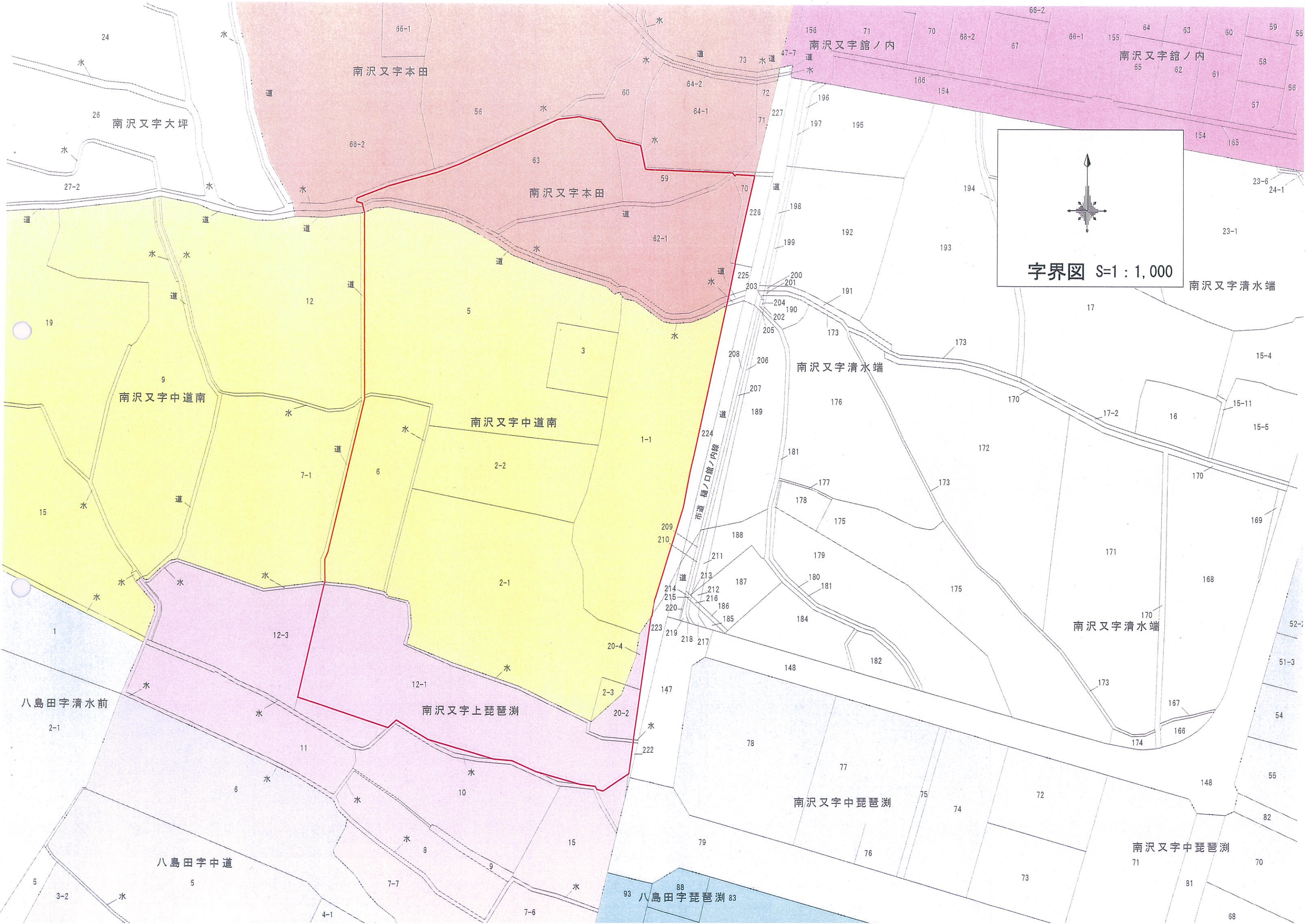
2-1  
田  
3,546㎡  
齋藤ミチ

20-4  
田  
67㎡  
齋藤ミチ

2-3  
田  
67㎡  
安齋憲大

20-2  
田  
178㎡  
安齋憲大

12-1  
田  
3,139㎡  
齋藤トキ



字界図 S=1:1,000



南沢又字本田

南沢又字本田

南沢又字館ノ内

南沢又字館ノ内

南沢又字大坪

南沢又字中道南

南沢又字中道南

南沢又字清水端

南沢又字清水端

南沢又字上琵琶淵

南沢又字清水端

八島田字清水前

八島田字中道

南沢又字中琵琶淵

南沢又字中琵琶淵

八島田字琵琶淵