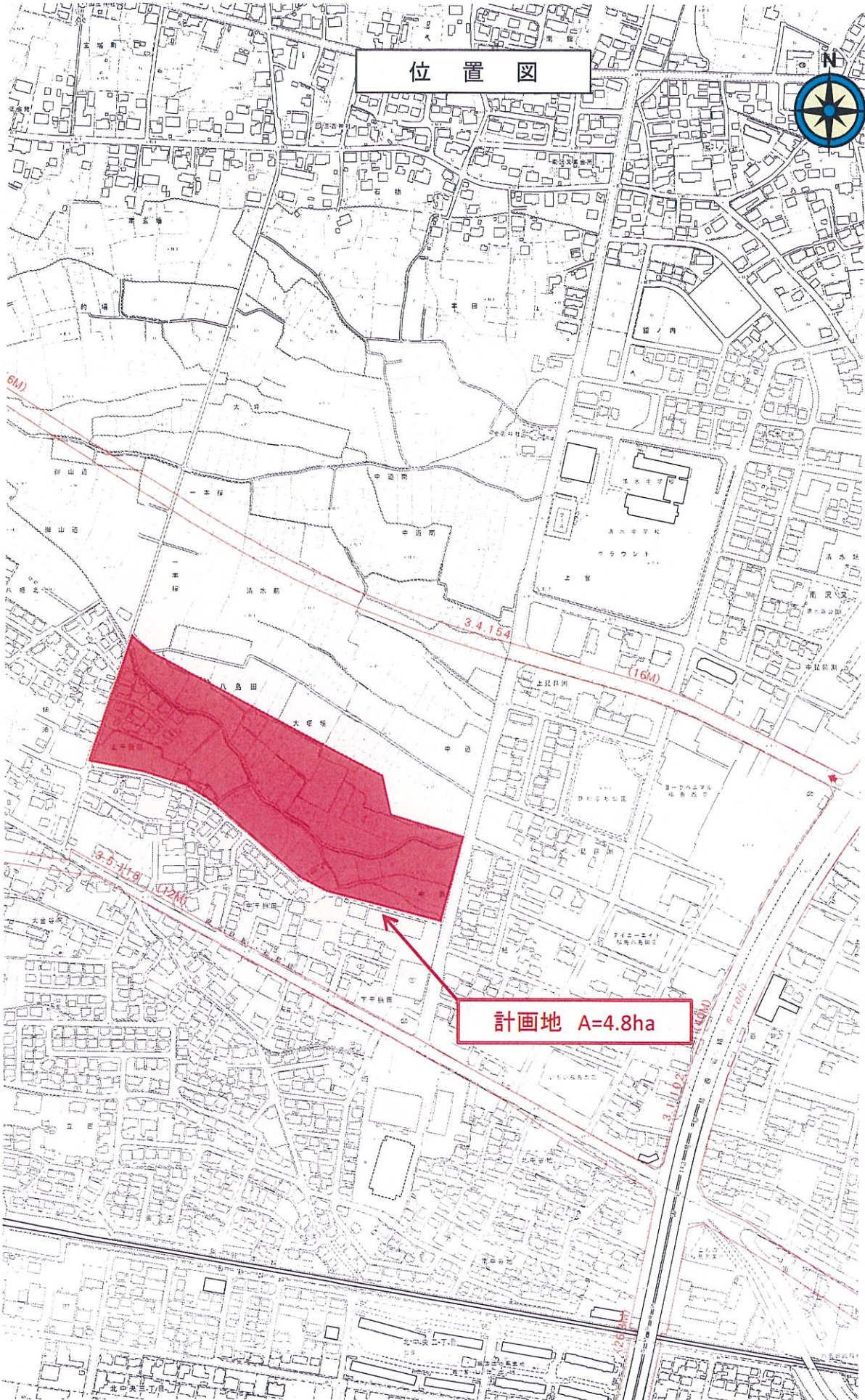
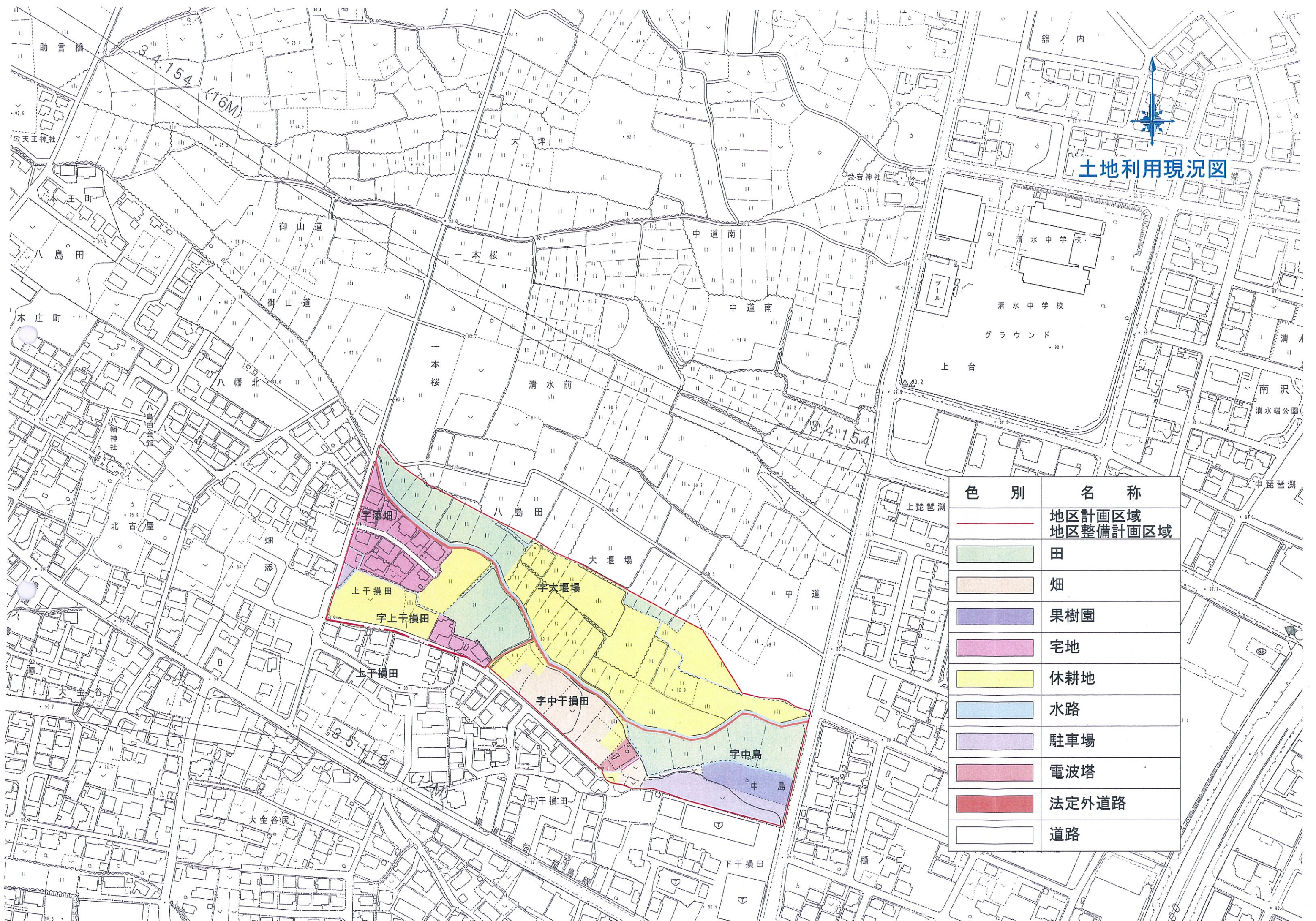


位置図



計画地 A=4.8ha

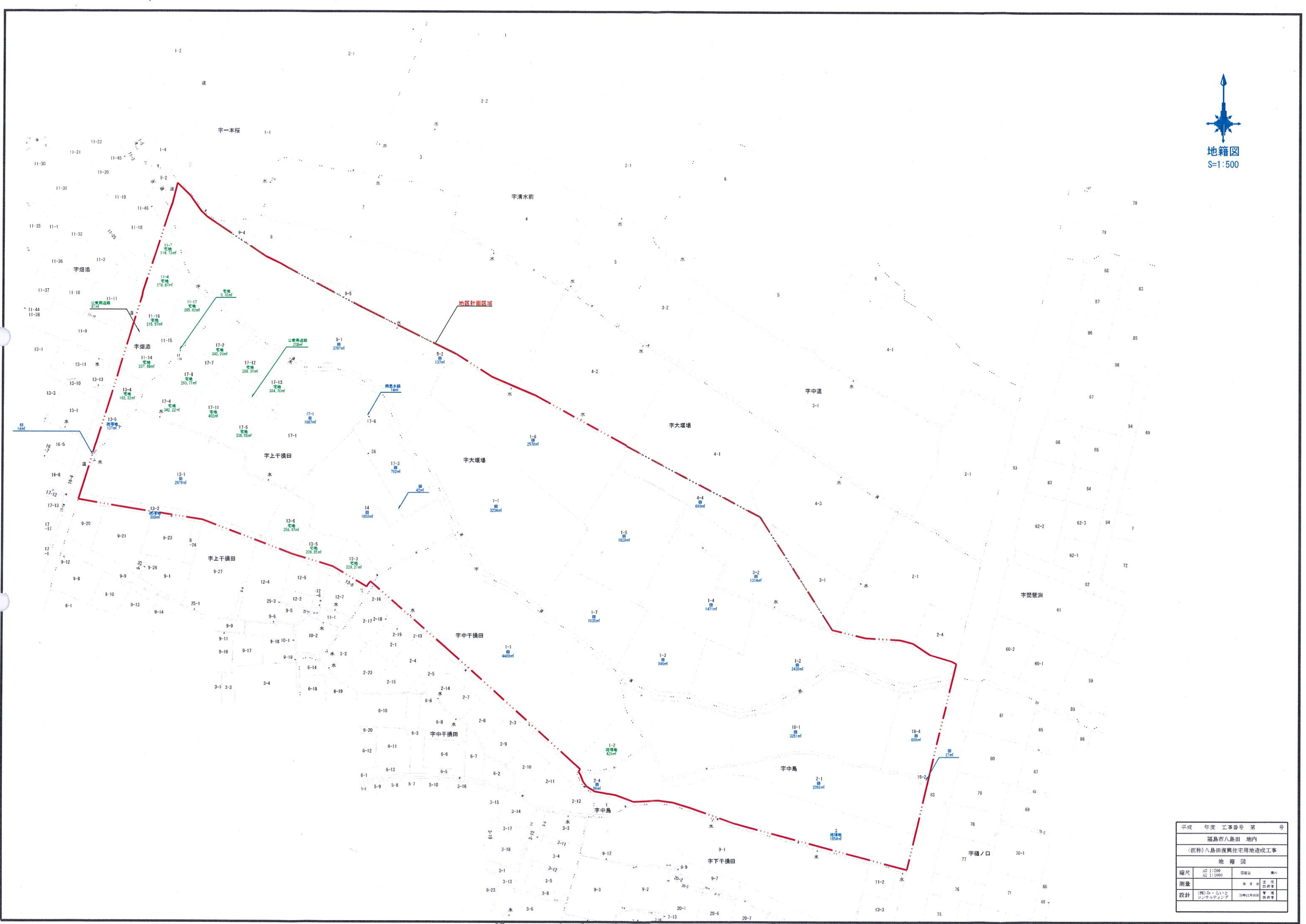
土地利用現況図



色別	名称
	地区計画区域 地区整備計画区域
	田
	畑
	果樹園
	宅地
	休耕地
	水路
	駐車場
	電波塔
	法定外道路
	道路



地籍図
S=1:500



平成	年度	工事番号	第	号
福島市八島田 地内				
(名称)八島田復興住宅用地造成工事				
地 籍 図				
縮尺	40 1:2000	42 1:1000	測量	業の
測量	1962.5.15	1962.5.15	主任	江崎 隆
設計	1962.5.15	1962.5.15	主任	江崎 隆

