

令和6年3月市議会定例会議

建設水道常任委員会資料

目次

【議案第16号 令和5年度福島市一般会計補正予算中、建設部所管分】

○ 道路保全課

● 災害復旧費

土木施設災害復旧費

道路橋りょう災害復旧費

・・・P. 2

【議案第61号 市道路線の認定の件】

○ 路政課

位置図

・・・P. 3

・・・P. 4～13

建設部

11 款 災害復旧費 2 項 土木施設災害復旧費

目 細 目	補正前の額	補正額	計	補正額の財源内訳				説 明
				国県支出金	地方債	その他	一般財源	
1 道路橋りょう災害復旧費	-	-	-	5,213	22,600	-	△ 27,813	<div style="border-left: 1px solid black; border-right: 1px solid black; border-top: 1px solid black; border-bottom: 1px solid black; padding: 5px;"> <p style="text-align: center;">補正予算説明書</p> <p>歳入 P. 13</p> <p style="text-align: center;">P. 16</p> <p>歳出 P. 25</p> </div>
道路橋りょう災害復旧費	-	-	-	5,213	22,600	-	△ 27,813	

○道路橋りょう復旧費（令和5年9月豪雨関連） （財源補正）

令和5年9月29日付けで予備費を充用した令和5年9月6日豪雨による市道の復旧費について、財源補正するものである。

区分	事業費内訳			財源内訳				摘 要
	委託料	工事請負費	計	国・県	起 債	その他	一般財源	
現計予算	-	-	-	-	-	-	-	R5. 9. 29付け予備費充用 37,000千円
実 施	-	-	-	5,213	22,600	-	△ 27,813	
補 正	-	-	-	5,213	22,600	-	△ 27,813	

議案書
P.228~229

議案第61号

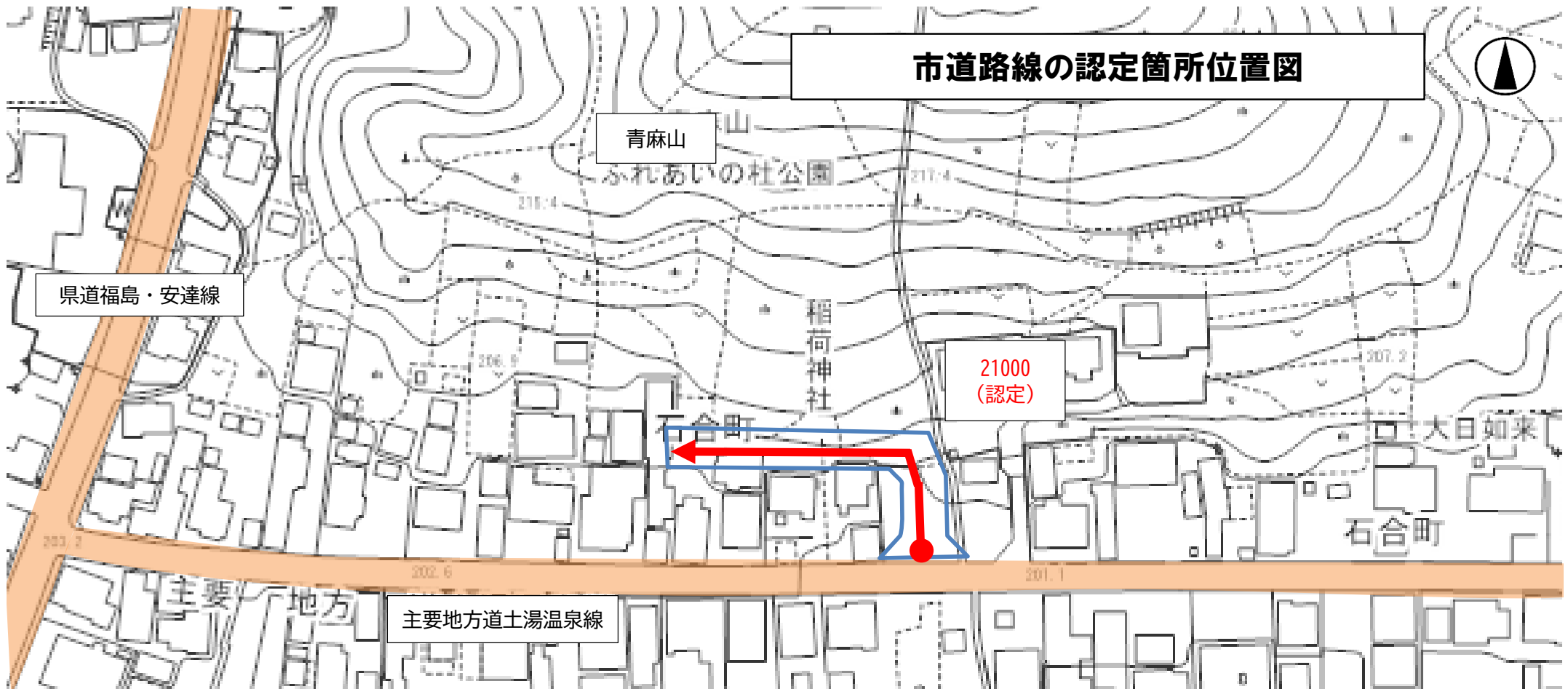
市道路線の認定の件

道路法(昭和27年法律第180号)第8条の規定により、市道路線を下記のとおり認定するものとする。

記

1、認定する路線

路線番号	路線名	資料ページ番号	所在地	認定理由
21000	いしあいまち あおそやま せん 石合町・青麻山線	4	福島市松川町字石合町ほか地内	開発行為完了に伴う道路帰属による認定
30418	ゆまち ごうせん 湯町2号線	5	福島市町庭坂字湯町地内	開発行為完了に伴う道路帰属による認定
40842	にしきくらま せん 西桜瀬線	6	福島市飯坂町字西桜瀬地内	開発行為完了に伴う道路帰属及び道路用地寄附による認定
51520	ひがしかべやきわ まえだ せん 東壁谷沢・前田線	7	福島市御山字東壁谷沢ほか地内	開発行為完了に伴う道路帰属及び道路用地寄附による認定
51521	かみばんしょうでん そとしんでんせん 上番匠田・外新田線	8	福島市南沢又字上番匠田ほか地内	道路改良による認定
61423	ほりかわちよう ごうせん 堀河町9号線	9	福島市堀河町地内	開発行為完了に伴う道路帰属による認定
70817	きたぼつけ ごうせん 北白家3号線	10	福島市方木田字北白家地内	開発行為完了に伴う道路帰属による認定
70818	しもかわはら ごうせん 下川原1号線	11	福島市仁井田字下川原地内	開発行為完了に伴う道路帰属による認定
70819	しもかわはら ごうせん 下川原2号線	11	福島市仁井田字下川原地内	開発行為完了に伴う道路帰属による認定
70820	しもかわはら ごうせん 下川原3号線	11	福島市仁井田字下川原地内	開発行為完了に伴う道路帰属による認定
70821	しもかわはら ごうせん 下川原4号線	11	福島市仁井田字下川原地内	開発行為完了に伴う道路帰属による認定
70822	しもかわはら すいじんせん 下川原・水神線	11	福島市仁井田字下川原ほか地内	開発行為完了に伴う道路帰属による認定
70823	いしだ ごうせん 石田8号線	12	福島市大森字石田地内	開発行為完了に伴う道路帰属による認定
81075	したまちせん 下町線	13	福島市大森字下町地内	開発行為完了に伴う道路帰属による認定

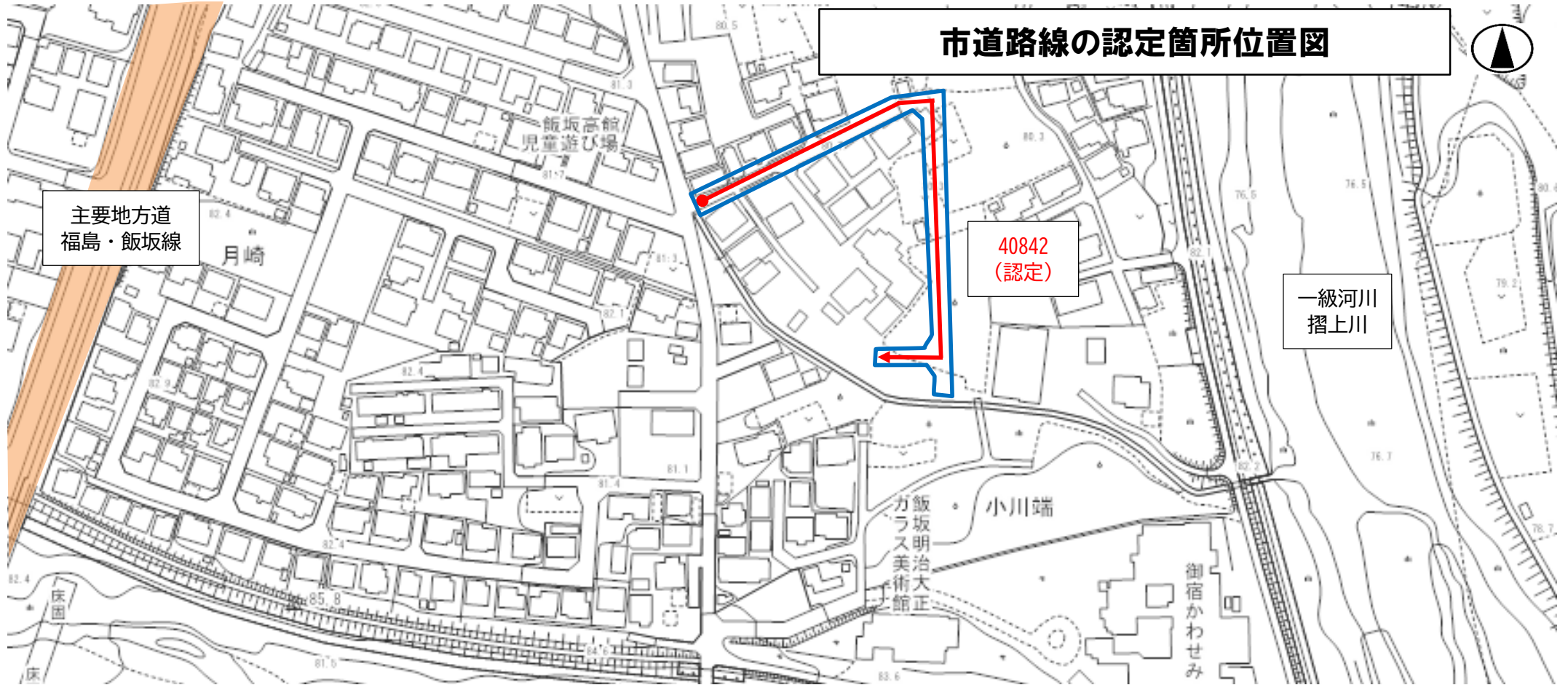


路線番号	路線名	起 終 点 点	延長 (m)	幅員 (m)	面積 (㎡)	路面
21000 認定	石合町・青麻山線	福島市松川町字石合町63番5地先 福島市松川町字青麻山26番25地先	158.0	6.0	1,012.0	舗装

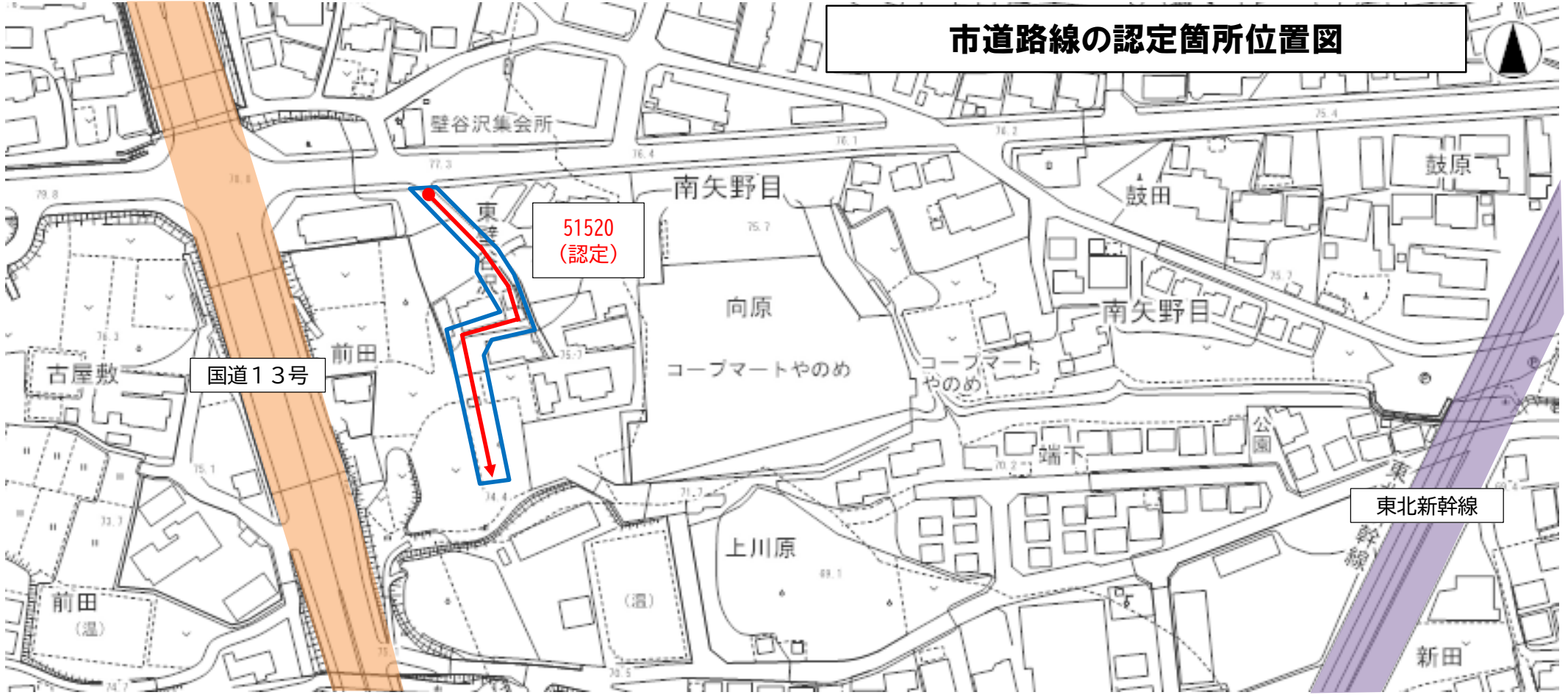
市道路線の認定箇所位置図



路線番号	路線名	起 終	点 点	延長 (m)	幅員 (m)	面積 (㎡)	路面
30418 認定	湯町2号線	福島市町庭坂字湯町1番25地先	福島市町庭坂字湯町1番28地先	47.4	6.0	297.6	舗装



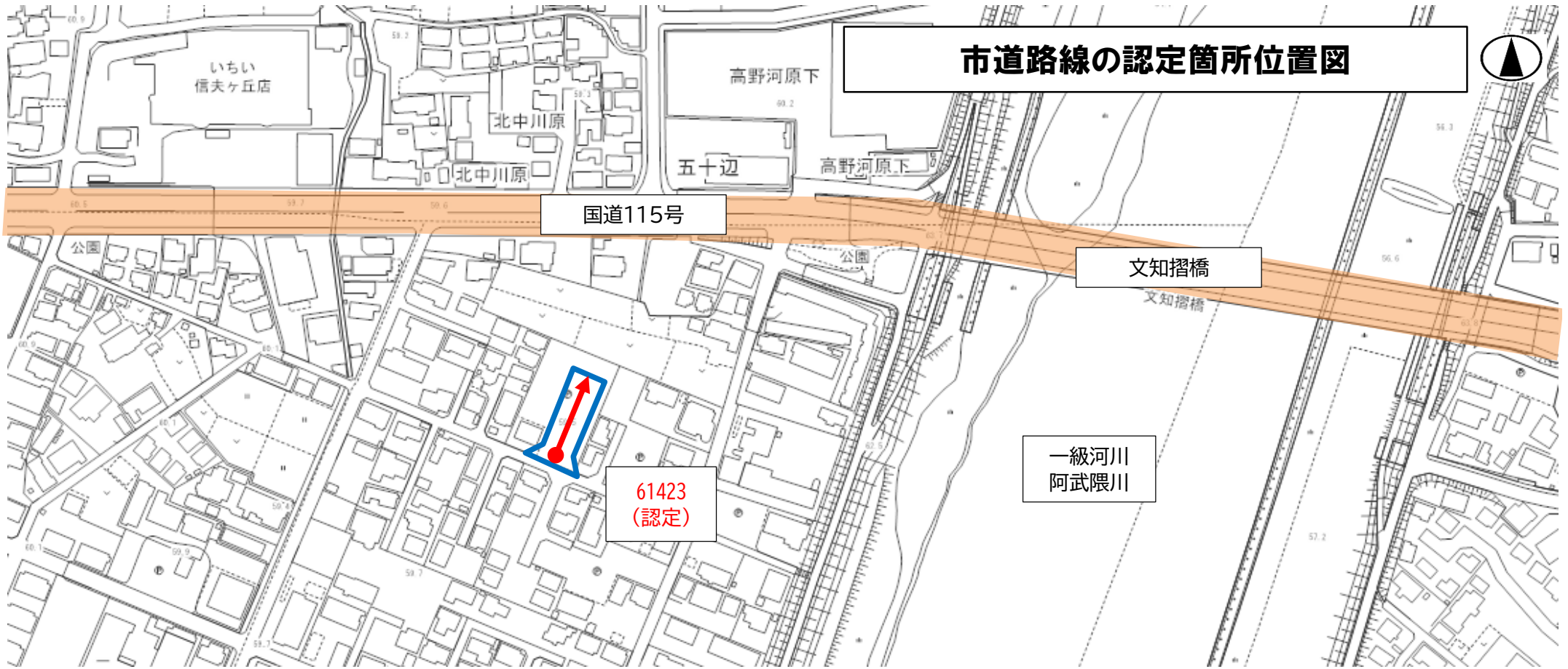
路線 番号	路線名	起 終 点	延長 (m)	幅員 (m)	面積 (㎡)	路面
40842 認定	西桜瀬線	福島市飯坂町字西桜瀬17番3地先 福島市飯坂町字西桜瀬21番10地先	238.8	4.0~6.0	1,503.9	舗装



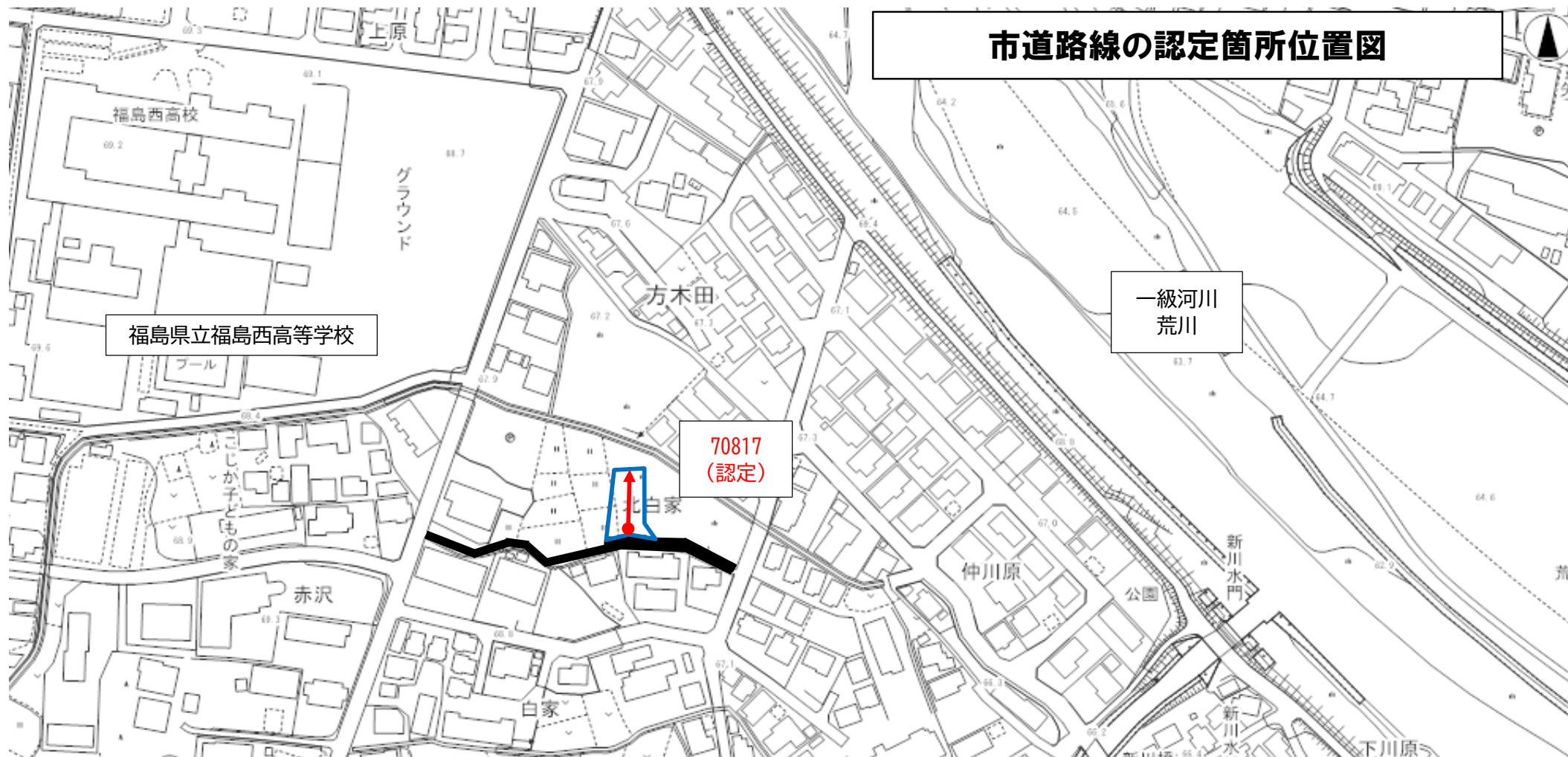
路線番号	路線名	起終点	延長 (m)	幅員 (m)	面積 (㎡)	路面
51520 認定	東壁谷沢・前田線	福島市御山字東壁谷沢10番3地先 福島市御山字前田8番1地先	94.0	4.0~6.0	749.4	舗装



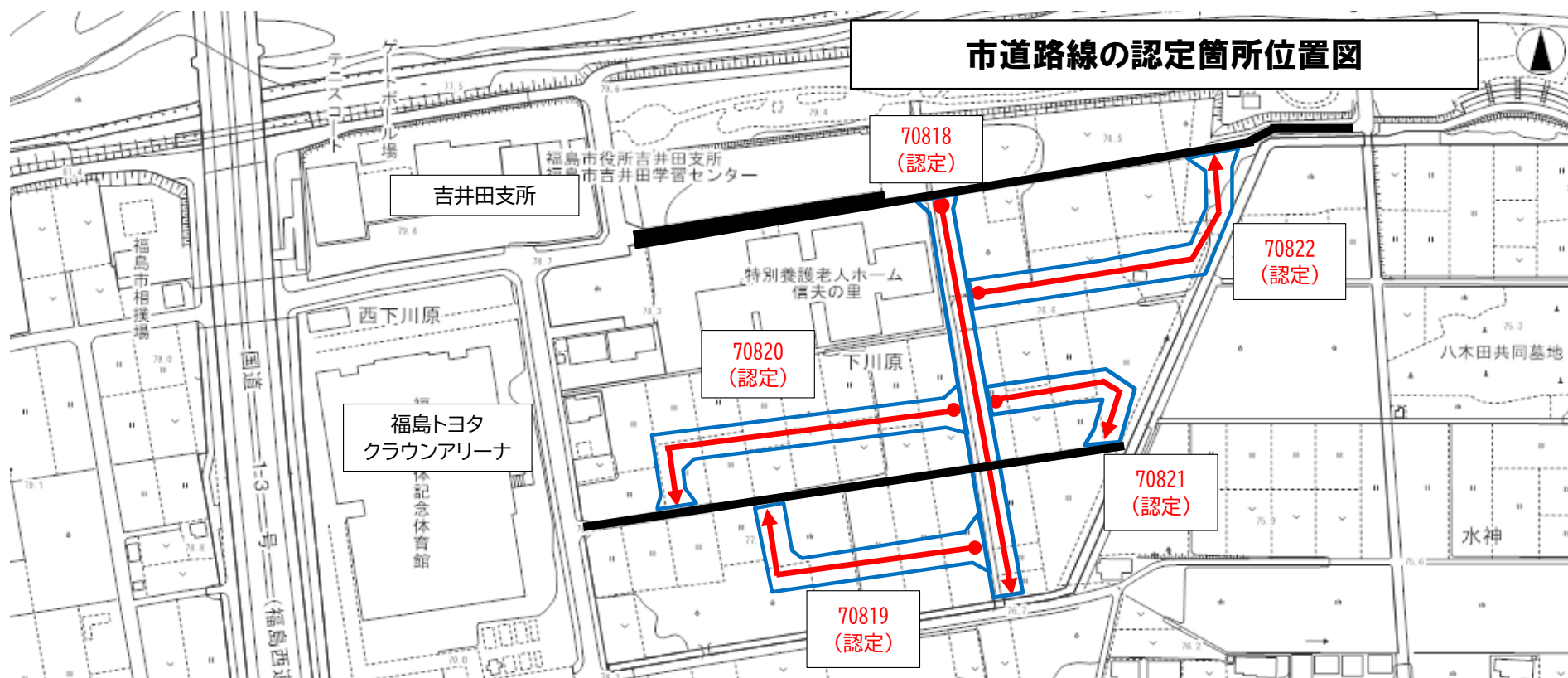
路線番号	路線名	起終点	延長 (m)	幅員 (m)	面積 (㎡)	路面
51521 認定	上番匠田・外新田線	福島市南沢又字上番匠田5番2地先 福島市北沢又字外新田8番6地先	58.5	4.0	242.3	舗装



路線番号	路線名	起 終 点	延長 (m)	幅員 (m)	面積 (㎡)	路面
61423 認定	堀河町9号線	福島市堀河町126番1地先 福島市堀河町126番3地先	33.8	6.0	215.8	舗装



路線番号	路線名	起 終 点	延長 (m)	幅員 (m)	面積 (㎡)	路面
70817 認定	北白家3号線	福島市方木田字北白家11番9地先 福島市方木田字北白家11番10地先	25.7	6.0	146.6	舗装



路線番号	路線名	起終点	延長 (m)	幅員 (m)	面積 (㎡)	路面
70818 認定	下川原1号線	福島市仁井田字下川原2番1地先 福島市仁井田字下川原4番2地先	170.7	9.0~9.5	1,584.7	舗装
70819 認定	下川原2号線	福島市仁井田字下川原4番13地先 福島市仁井田字下川原4番4地先	111.8	6.0	690.6	舗装
70820 認定	下川原3号線	福島市仁井田字下川原3番15地先 福島市仁井田字下川原3番3地先	166.2	6.0	1,028.4	舗装
70821 認定	下川原4号線	福島市仁井田字下川原2番4地先 福島市仁井田字下川原2番3地先	102.7	6.0~6.5	648.0	舗装
70822 認定	下川原・水神線	福島市仁井田字下川原2番3地先 福島市八木田字水神2番4地先	136.2	6.0~6.5	852.8	舗装



路線番号	路線名	起 終 点	延長 (m)	幅員 (m)	面積 (㎡)	路面
70823 認定	石田8号線	福島市大森字石田32番1地先 福島市大森字石田32番3地先	34.9	6.0	222.2	舗装

市道路線の認定箇所位置図



路線番号	路線名	起 終 点 点	延長 (m)	幅員 (m)	面積 (㎡)	路面
81075 認定	下町線	福島市大森字下町5番2地先 福島市大森字下町5番12地先	65.2	6.0	404.2	舗装