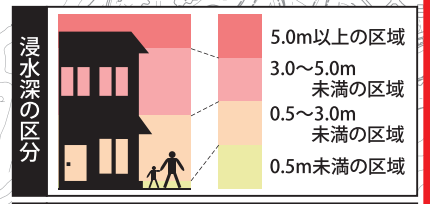
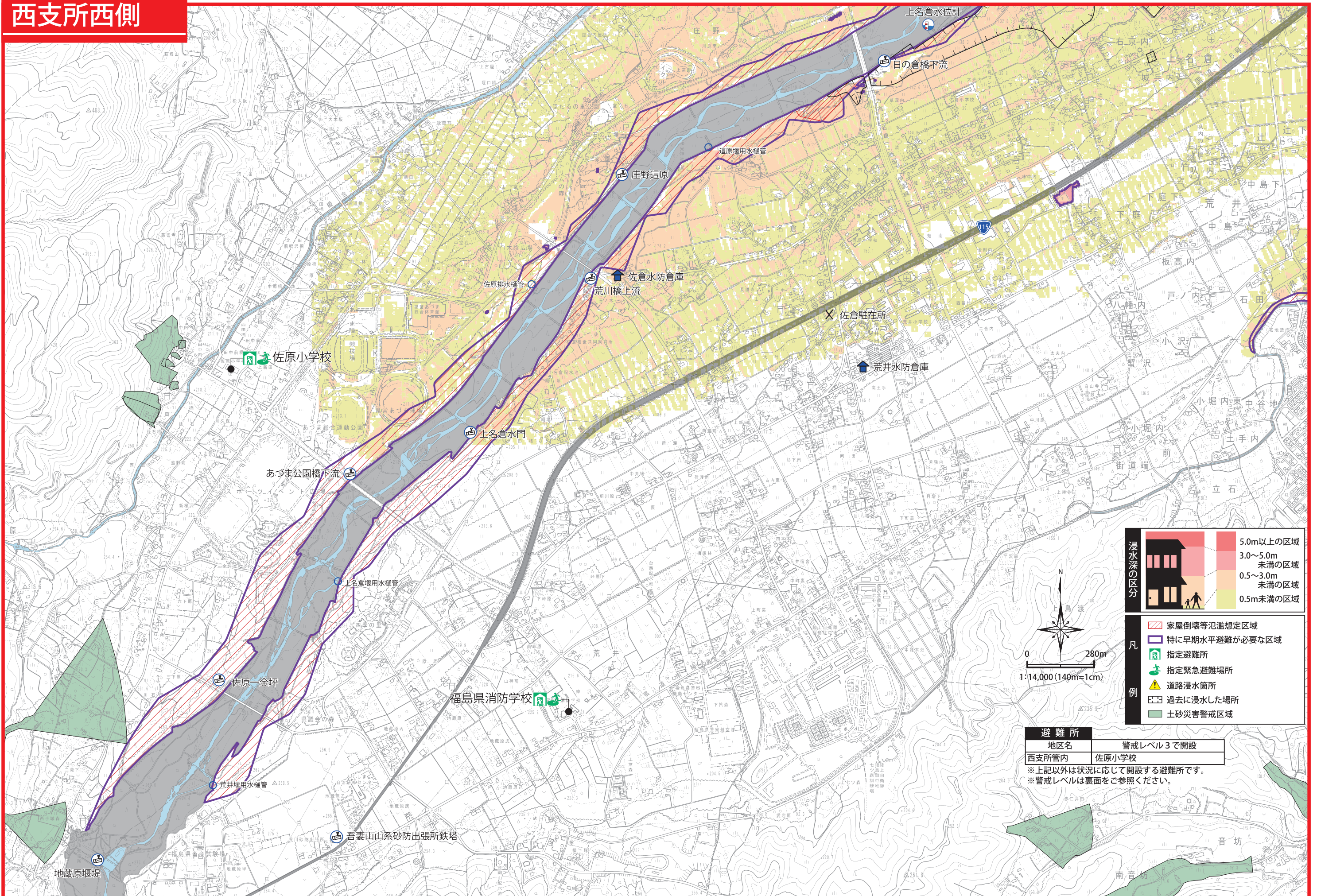
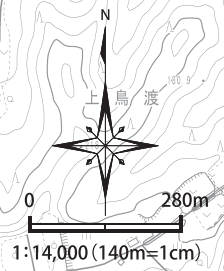


西支所西側



- 凡例**
- 家屋倒壊等氾濫想定区域
 - 特に早期水平避難が必要な区域
 - 指定避難所
 - 指定緊急避難場所
 - 道路浸水箇所
 - 過去に浸水した場所
 - 土砂災害警戒区域



避難所	
地区名	警戒レベル3で開設
西支所管内	佐原小学校

※上記以外は状況に応じて開設する避難所です。
※警戒レベルは裏面をご参照ください。