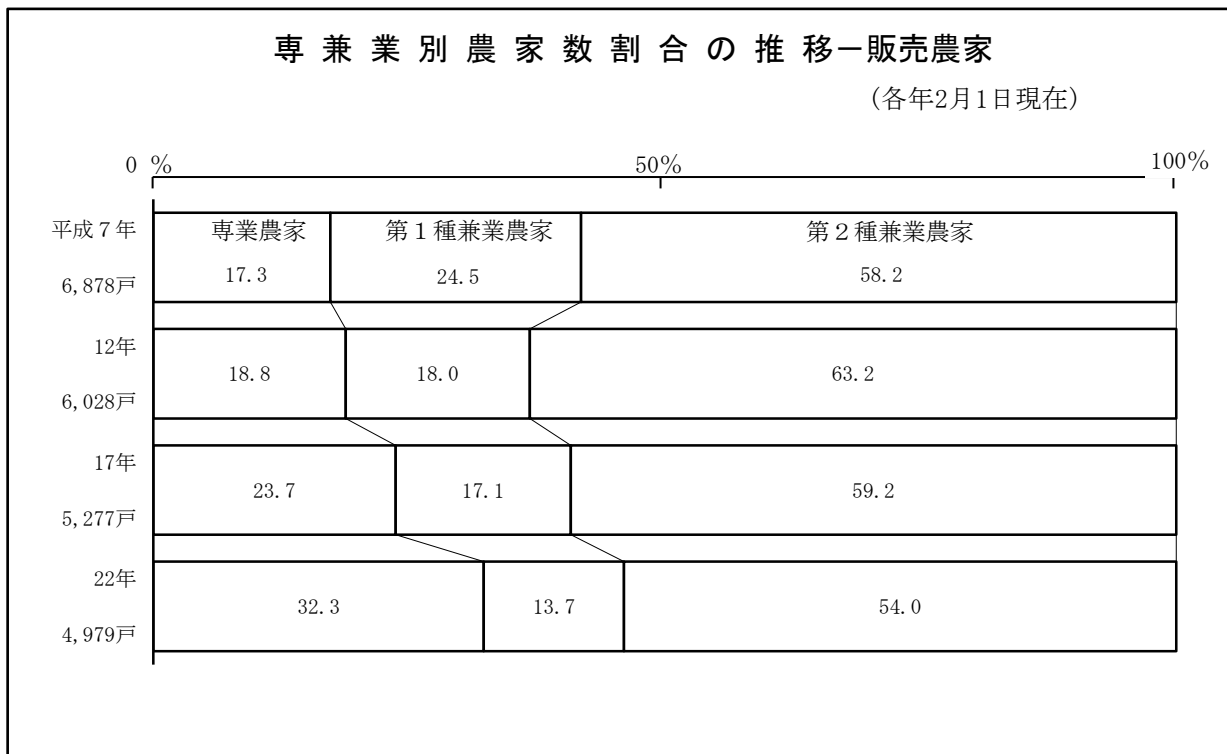
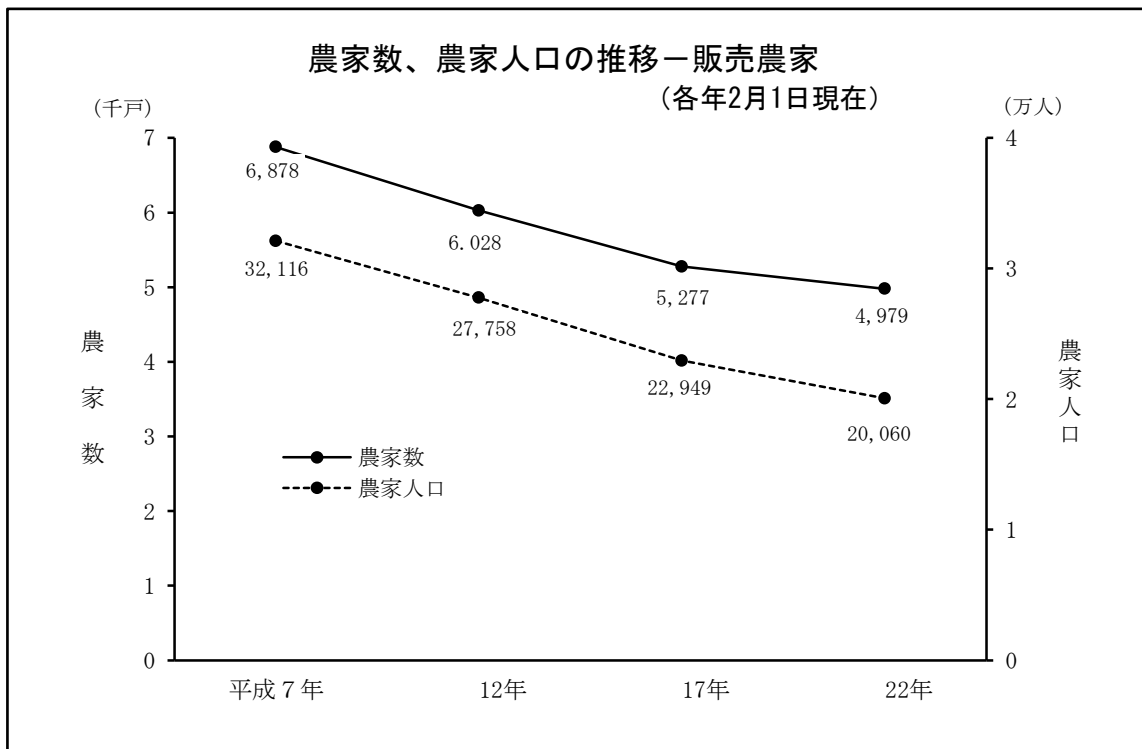
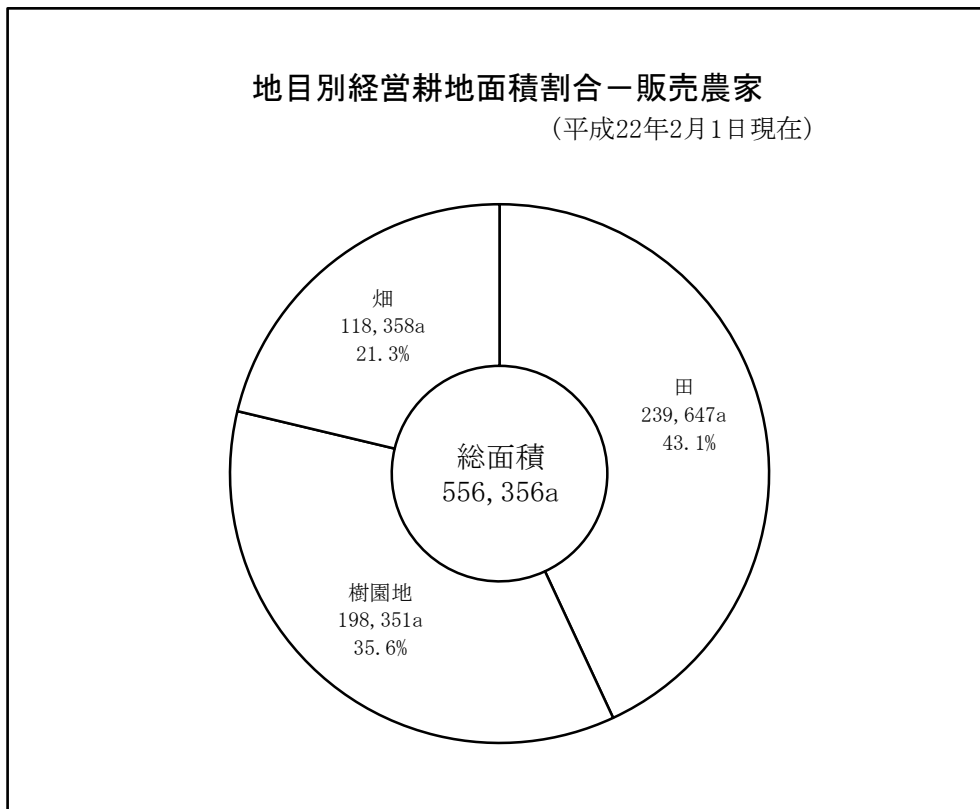



# 4 農 林 業





### 市の鳥・シジュウカラ



昭和62年3月制定  
市制施行80周年を記念し制定されました。四季を通じて市内に生息し、身近に見られ、他の鳥と識別しやすく、広く市民に親しまれている鳥です。また、福島市の良好な自然環境を象徴する鳥としてふさわしいものです。

## 4 農 林 業

## 17 農林業センサス

## 17-1 地区別専業・兼業別農家数及び経営耕地面積規模別農家数

(単位 戸)

年 地 区	総農家数	販 売 農 家				自給的農家	総 数		経営耕地なし
		専業農家	兼 業 農 家				総 数		
			計	第1種 兼業	第2種 兼業				
平成 7 年	8,609	1,191	5,687	1,685	4,002	1,731	6,878	-	
12 年	7,676	1,134	4,894	1,086	3,808	1,648	6,028	-	
17 年	7,219	1,248	4,029	904	3,125	1,942	5,277	-	
22 年	7,225	1,607	3,372	681	2,691	2,246	4,979	2	
中 央	61	12	19	1	18	30	31	-	
中 央	39	6	9	1	8	24	15	-	
野 田 町	22	6	10	-	10	6	16	-	
渡 利	134	16	55	8	47	63	71	-	
杉 妻	91	18	26	1	25	47	44	-	
蓬 萊	84	12	37	2	35	35	49	-	
清 水	187	43	78	16	62	66	121	-	
東 部	444	110	142	31	111	192	252	-	
岡 山	264	62	79	20	59	123	141	-	
大 波	137	23	54	5	49	60	77	-	
鎌 田 の 一 部	43	25	9	6	3	9	34	-	
北 信	448	116	174	46	128	158	290	-	
鎌 田	113	31	34	4	30	48	65	-	
瀬 上	87	23	32	8	24	32	55	-	
余 目	248	62	108	34	74	78	170	-	
信 陵	565	162	270	75	195	133	432	1	
大 笹 生	344	92	176	52	124	76	268	1	
笹 谷	221	70	94	23	71	57	164	-	
吉 井 田	204	47	94	13	81	63	141	-	
西	529	110	274	41	233	145	384	-	
荒 井	209	34	124	24	100	51	158	-	
佐 倉	320	76	150	17	133	94	226	-	
土 湯	17	-	4	-	4	13	4	-	
立 子 山	202	26	87	9	78	89	113	-	
飯 坂	1,010	303	429	155	274	278	732	-	
飯 坂	120	25	57	23	34	38	82	-	
平 野	344	99	149	40	109	96	248	-	
中 野	117	38	41	21	20	38	79	-	
湯 野	255	95	102	47	55	58	197	-	
東 湯 野	108	36	51	21	30	21	87	-	
茂 庭	66	10	29	3	26	27	39	-	
信 夫	750	141	419	59	360	190	560	-	
大 森	165	25	83	10	73	57	108	-	
鳥 川	241	50	144	21	123	47	194	-	
平 田	344	66	192	28	164	86	258	-	
松 川	861	140	510	68	442	211	650	-	
松 川	184	28	107	17	90	49	135	-	
金 谷 川	321	51	189	20	169	81	240	-	
水 原	212	48	133	20	113	31	181	-	
下 川 崎	144	13	81	11	70	50	94	-	
吾 妻	1,100	302	524	136	388	274	826	-	
野 田	377	117	176	59	117	84	293	-	
庭 坂	240	70	114	29	85	56	184	-	
庭 塚	199	54	90	21	69	55	144	-	
水 保	284	61	144	27	117	79	205	-	
飯 野	538	49	230	20	210	259	279	1	

資料 農業センサス、世界農林業センサス

(各年2月1日現在)

經營耕地面積規模別農家數							
販 売 農 家							
0.3ha未満	0.3~0.5	0.5~1.0	1.0~1.5	1.5~2.0	2.0~3.0	3.0~5.0	5.0ha以上
73	1,524	2,619	1,348	708	458	121	27
66	1,316	2,357	1,137	598	408	120	26
49	1,215	1,974	1,008	491	385	113	42
<b>59</b>	<b>1,097</b>	<b>1,799</b>	<b>956</b>	<b>471</b>	<b>413</b>	<b>122</b>	<b>60</b>
5	13	8	1	1	3	-	-
5	6	3	-	1	-	-	-
-	7	5	1	-	3	-	-
1	34	19	8	-	2	4	3
1	14	19	9	-	1	-	-
-	23	22	3	1	-	-	-
3	28	40	31	7	8	3	1
18	74	107	32	13	6	2	-
15	36	62	18	8	1	1	-
1	30	29	10	3	3	1	-
2	8	16	4	2	2	-	-
9	65	100	53	26	32	2	3
5	16	21	9	6	5	1	2
-	19	15	7	4	9	1	-
4	30	64	37	16	18	-	1
2	69	162	94	52	41	5	6
1	42	105	46	38	29	3	3
1	27	57	48	14	12	2	3
-	45	52	26	12	6	-	-
3	78	141	85	37	23	12	5
2	26	55	36	14	15	8	2
1	52	86	49	23	8	4	3
-	-	1	-	-	2	1	-
1	47	41	12	6	2	2	2
5	131	211	147	93	103	34	8
-	24	30	14	7	3	4	-
2	51	76	45	32	28	10	4
1	8	28	23	6	11	2	-
-	25	36	42	30	45	16	3
2	12	24	17	15	14	2	1
-	11	17	6	3	2	-	-
3	101	227	116	44	45	16	8
2	30	36	28	5	4	3	-
-	35	84	36	15	14	6	4
1	36	107	52	24	27	7	4
2	134	245	127	61	43	25	13
-	20	51	29	15	11	5	4
2	56	99	42	18	11	9	3
-	33	52	43	22	16	10	5
-	25	43	13	6	5	1	1
6	152	290	170	105	85	13	5
3	52	99	60	43	31	4	1
1	34	71	38	22	16	2	-
2	23	51	34	12	17	3	2
-	43	69	38	28	21	4	2
-	89	114	42	13	11	3	6

4 農 林 業

17-2 地区、過去1年間の生活の主な状態、男女別世帯員数—販売農家  
(単位 人)

年 地 区	総 数			15歳未満世帯員数			15歳以上世帯員数			計
	計	男	女	計	男	女	計	男	女	
平成7年	32,116	15,825	16,291	4,567	2,320	2,247	27,549	13,505	14,044	...
12年	27,758	13,728	14,030	3,449	1,740	1,709	24,309	11,988	12,321	...
17年	22,949	11,364	11,585	2,332	1,190	1,142	20,617	10,174	10,443	...
22年	<b>20,060</b>	<b>9,973</b>	<b>10,087</b>	<b>1,785</b>	<b>912</b>	<b>873</b>	<b>18,275</b>	<b>9,061</b>	<b>9,214</b>	<b>6,731</b>
中 央	103	57	46	2	2	-	101	55	46	31
中 央	49	26	23	-	-	-	49	26	23	18
野 田 町	54	31	23	2	2	-	52	29	23	13
渡 利	305	151	154	41	22	19	264	129	135	86
杉 妻	182	95	87	11	6	5	171	89	82	58
蓬 萊	173	86	87	13	5	8	160	81	79	41
清 水	470	237	233	35	26	9	435	211	224	184
東 部	951	479	472	76	36	40	875	443	432	395
岡 山	519	264	255	36	20	16	483	244	239	239
大 波	294	145	149	26	10	16	268	135	133	79
鎌 田 の 一 部	138	70	68	14	6	8	124	64	60	77
北 信	1,175	588	587	93	56	37	1,082	532	550	488
鎌 田	238	118	120	10	4	6	228	114	114	114
瀬 上	203	95	108	12	5	7	191	90	101	86
余 目	734	375	359	71	47	24	663	328	335	288
信 陵	1,714	855	859	173	94	79	1,541	761	780	683
大 笹 生	1,095	556	539	122	68	54	973	488	485	445
大 笹 谷	619	299	320	51	26	25	568	273	295	238
吉 井 田	542	266	276	53	26	27	489	240	249	175
西	1,528	762	766	154	73	81	1,374	689	685	437
荒 井	649	331	318	64	34	30	585	297	288	177
佐 倉	879	431	448	90	39	51	789	392	397	260
土 湯	16	6	10	2	-	2	14	6	8	3
立 子 山	422	207	215	30	11	19	392	196	196	101
飯 坂	2,999	1,479	1,520	288	126	162	2,711	1,353	1,358	1,212
飯 坂	329	167	162	32	16	16	297	151	146	115
平 野	1,053	523	530	111	51	60	942	472	470	393
中 野	296	145	151	25	7	18	271	138	133	131
湯 野	834	397	437	88	38	50	746	359	387	374
東 湯 野	340	168	172	19	5	14	321	163	158	156
茂 庭	147	79	68	13	9	4	134	70	64	43
信 夫	2,301	1,120	1,181	197	98	99	2,104	1,022	1,082	614
大 森	448	230	218	35	24	11	413	206	207	118
鳥 川	802	374	428	66	22	44	736	352	384	213
平 田	1,051	516	535	96	52	44	955	464	491	283
松 川	2,757	1,376	1,381	239	128	111	2,518	1,248	1,270	722
松 川	568	281	287	57	31	26	511	250	261	150
金 谷 川	1,019	523	496	82	46	36	937	477	460	274
水 原	740	367	373	60	30	30	680	337	343	197
下 川 崎	430	205	225	40	21	19	390	184	206	101
吾 妻	3,154	1,555	1,599	253	135	118	2,901	1,420	1,481	1,203
野 田	1,156	587	569	100	60	40	1,056	527	529	479
庭 坂	685	337	348	56	28	28	629	309	320	271
庭 塚	561	262	299	43	17	26	518	245	273	215
水 保	752	369	383	54	30	24	698	339	359	238
飯 野	1,268	654	614	125	68	57	1,143	586	557	298

資料 農業センサス、世界農林業センサス

(各年2月1日現在)

過去1年間の生活の主な状態別世帯員数 (15歳以上)										
主に仕事								主に仕事以外 (家事・育児、学生など)		
自営農業が主の人		勤務が主			農業以外の自営業が主			計	男	女
男	女	計	男	女	計	男	女			
...	...	...	...	...	...	...	...	...	...	...
...	...	...	...	...	...	...	...	...	...	...
...	...	...	...	...	...	...	...	...	...	...
3,831	2,900	5,887	3,423	2,464	428	283	145	5,229	1,524	3,705
22	9	29	21	8	7	2	5	34	10	24
13	5	13	9	4	1	-	1	17	4	13
9	4	16	12	4	6	2	4	17	6	11
55	31	94	55	39	5	3	2	79	16	63
35	23	43	29	14	4	2	2	66	23	43
21	20	66	44	22	4	1	3	49	15	34
98	86	131	78	53	10	7	3	110	28	82
217	178	242	141	101	12	8	4	226	77	149
131	108	120	71	49	4	2	2	120	40	80
42	37	108	61	47	8	6	2	73	26	47
44	33	14	9	5	-	-	-	33	11	22
274	214	276	158	118	19	13	6	299	87	212
64	50	54	32	22	5	2	3	55	16	39
53	33	43	21	22	6	5	1	56	11	45
157	131	179	105	74	8	6	2	188	60	128
365	318	434	258	176	34	23	11	390	115	275
240	205	274	170	104	23	15	8	231	63	168
125	113	160	88	72	11	8	3	159	52	107
92	83	163	97	66	6	6	-	145	45	100
261	176	478	275	203	47	35	12	412	118	294
100	77	224	123	101	14	12	2	170	62	108
161	99	254	152	102	33	23	10	242	56	186
2	1	7	4	3	-	-	-	4	-	4
65	36	153	90	63	18	10	8	120	31	89
703	509	691	394	297	75	49	26	733	207	526
70	45	85	50	35	11	8	3	86	23	63
221	172	262	157	105	32	19	13	255	75	180
87	44	58	27	31	12	8	4	70	16	54
204	170	157	86	71	9	7	2	206	62	144
94	62	78	42	36	6	4	2	81	23	58
27	16	51	32	19	5	3	2	35	8	27
361	253	765	434	331	58	37	21	667	190	477
72	46	144	88	56	16	11	5	135	35	100
126	87	256	146	110	23	14	9	244	66	178
163	120	365	200	165	19	12	7	288	89	199
407	315	991	576	415	58	39	19	747	226	521
84	66	198	110	88	19	13	6	144	43	101
155	119	363	210	153	19	15	4	281	97	184
110	87	260	162	98	11	7	4	212	58	154
58	43	170	94	76	9	4	5	110	28	82
664	539	867	509	358	49	30	19	782	217	565
263	216	291	176	115	20	13	7	266	75	191
150	121	183	114	69	9	4	5	166	41	125
120	95	158	85	73	7	4	3	138	36	102
131	107	235	134	101	13	9	4	212	65	147
189	109	457	260	197	22	18	4	366	119	247

## 4 農 林 業

## 17-3 地区別経営耕地面積

(単位 戸、a)

年 地 区	経営耕地 総面積	田						
		田のある 農家数	面積計	稲を作った田				
				農家数	面積	うち二毛作をした田		
						農家数	面積	
平成 7 年	732,614	6,861	307,498	6,612	278,092	15	165	
12 年	646,101	6,069	280,286	...	...	...	...	
17 年	586,354	...	...	...	...	...	...	
22 年	<b>596,400</b>	...	...	...	...	...	...	
販売農家	<b>556,356</b>	<b>4,044</b>	<b>239,647</b>	<b>3,889</b>	<b>212,438</b>	<b>8</b>	<b>113</b>	
中 央	2,145	21	1,340	21	1,232	-	-	
中 央	736	8	X	8	330	-	-	
野 田 町	1,409	13	X	13	902	-	-	
渡 利	7,181	57	1,723	48	1,334	-	-	
杉 妻	3,210	40	1,981	35	1,564	-	-	
蓬 萊	2,805	41	1,422	39	1,278	-	-	
清 水	13,005	103	6,255	98	5,576	-	-	
東 部	18,692	194	7,049	184	6,531	1	X	
岡 山	9,869	101	3,132	95	2,934	-	-	
大 波	6,070	74	X	71	3,181	1	X	
鎌田の一部	2,753	19	X	18	416	-	-	
北 信	31,802	210	9,425	201	8,495	1	X	
鎌 田	7,908	41	2,697	39	2,488	-	-	
瀬 上	5,756	26	749	22	543	1	X	
余 目	18,138	143	5,979	140	5,464	-	-	
信 陵	51,346	301	17,474	276	13,874	2	X	
大 笹 生	31,821	174	8,800	157	7,263	1	X	
大 笹 谷	19,525	127	8,674	119	6,611	1	X	
吉 井 田	11,822	124	6,294	119	5,597	-	-	
西	41,918	336	24,079	327	21,933	1	X	
荒 井	19,370	123	9,772	118	9,130	-	-	
佐 倉	22,548	213	14,307	209	12,803	1	X	
土 湯	840	-	-	-	-	-	-	
立 子 山	9,832	110	5,151	108	4,236	-	-	
飯 坂	96,013	495	18,713	475	16,732	1	X	
飯 坂	8,100	65	2,188	63	1,934	-	-	
平 野	31,104	164	6,778	153	5,895	1	X	
中 野	9,225	42	1,158	41	1,104	-	-	
湯 野	32,556	112	4,375	108	4,099	-	-	
東 湯 野	11,687	77	3,066	77	2,680	-	-	
茂 庭	3,341	35	1,148	33	1,020	-	-	
信 夫	63,847	535	38,384	514	34,085	1	X	
大 森	9,822	102	6,535	99	5,733	-	-	
鳥 川	23,412	186	12,094	178	10,416	-	-	
平 田	30,613	247	19,755	237	17,936	1	X	
松 川	79,779	631	54,249	623	48,801	1	X	
松 川	18,943	131	14,095	130	12,884	1	X	
金 谷 川	25,666	231	15,753	227	14,969	-	-	
水 原	26,165	177	17,995	174	14,924	-	-	
下 川 崎	9,005	92	6,406	92	6,024	-	-	
吾 妻	94,420	578	33,850	558	30,800	-	-	
野 田	32,805	181	9,128	171	8,058	-	-	
庭 坂	18,798	102	4,914	97	4,526	-	-	
庭 塚	17,687	116	8,406	113	7,543	-	-	
水 保	25,130	179	11,402	177	10,673	-	-	
飯 野	27,699	268	12,258	263	10,370	-	-	

資料 農業センサス、世界農林業センサス



(各年2月1日現在)

過去1年間に稲以外の 作物だけを作った田		過去1年間に作付け しなかった田		畑のある 農家数	面 積 計	普 通 畑	
農家数	面 積	農家数	面 積			農家数	面 積
1,106	13,409	1,108	15,997	6,797	148,135	6,454	99,570
...	...	...	...	5,911	135,612	...	...
...	...	...	...	...	...	...	...
...	...	...	...	...	...	...	...
<b>633</b>	<b>15,412</b>	<b>685</b>	<b>11,797</b>	<b>3,702</b>	<b>118,358</b>	<b>3,547</b>	<b>75,629</b>
4	38	5	70	24	526	23	463
2	X	1	X	14	350	14	X
2	X	4	X	10	176	9	X
14	250	12	139	59	1,678	56	1,183
7	67	7	350	40	1,197	38	1,057
6	62	4	82	49	1,060	49	819
23	452	19	227	93	2,354	93	2,058
19	162	25	356	240	10,205	233	7,958
8	50	11	148	138	5,851	134	4,852
9	X	14	208	68	2,075	65	999
2	X	-	-	34	2,279	34	2,107
36	459	32	471	207	4,565	202	3,791
5	81	7	128	53	1,603	53	1,455
3	50	4	156	35	757	34	616
28	328	21	187	119	2,205	115	1,720
74	3,213	30	387	237	4,811	224	3,255
42	1,389	16	148	135	3,044	126	2,049
32	1,824	14	239	102	1,767	98	1,206
20	323	17	374	112	1,772	109	1,414
48	1,066	61	1,080	353	13,432	332	8,309
14	341	13	301	145	7,097	136	4,665
34	725	48	779	208	6,335	196	3,644
-	-	-	-	4	840	4	X
13	782	16	133	106	4,329	102	2,437
55	949	66	1,032	303	6,790	289	3,745
15	162	9	92	43	819	43	677
23	405	22	478	100	1,642	94	997
1	X	7	X	43	693	42	547
6	144	7	132	44	1,377	42	449
9	223	18	163	40	1,120	35	276
1	X	3	X	33	1,139	33	799
91	1,891	133	2,408	496	14,036	463	8,541
21	389	27	413	96	1,800	89	1,230
35	641	53	1,037	169	4,605	163	2,978
35	861	53	958	231	7,631	211	4,333
92	3,769	79	1,679	574	20,196	556	14,594
14	1,007	13	204	119	4,269	116	3,301
30	503	19	281	219	6,610	218	5,499
41	2,154	29	917	149	6,997	139	3,992
7	105	18	277	87	2,320	83	1,802
77	1,229	102	1,821	546	17,690	526	10,764
35	538	28	532	166	4,226	159	3,204
8	155	17	233	100	2,491	93	1,571
19	376	23	487	116	3,729	113	2,598
15	160	34	569	164	7,244	161	3,391
54	700	77	1,188	259	12,877	248	4,771

## 4 農 林 業

( つ づ き )

年 地 区	畑 (樹園地を除く)						樹園地のある 農 家 数
	普 通 畑		牧草専用地		過去1年間に作付け しなかった畑		
	うち過去1年間飼料用作物だけを作った畑				農 家 数	面 積	
	農 家 数	面 積	農 家 数	面 積			
平成 7 年	92	6,394	80	9,817	1,722	38,748	4,500
12 年	...	...	...	...	...	...	3,522
17 年	...	...	...	...	...	...	...
22 年	...	...	...	...	...	...	...
販売農家	46	4,588	52	10,345	1,089	27,796	2,377
中 央	-	-	-	-	6	63	9
中 央	-	-	-	-	2	X	2
野 田 町	-	-	-	-	4	X	7
渡 利	-	-	-	-	25	495	22
杉 妻	-	-	-	-	11	140	3
蓬 萊	-	-	1	X	15	X	9
清 水	-	-	-	-	24	296	86
東 部	1	X	1	X	51	1,787	39
岡 山	-	-	-	-	27	999	22
大 波	1	X	1	X	20	616	15
鎌 田 の 一 部	-	-	-	-	4	172	2
北 信	-	-	-	-	52	774	229
鎌 田	-	-	-	-	12	148	43
瀬 上	-	-	-	-	6	141	50
余 目	-	-	-	-	34	485	136
信 陵	2	X	1	X	59	1,288	369
大 笹 生	1	X	1	X	31	X	231
大 笹 谷	1	X	-	-	28	X	138
吉 井 田	-	-	-	-	31	358	56
西	4	440	7	610	143	4,073	94
荒 井	4	440	5	X	64	X	52
佐 倉	-	-	2	X	79	X	42
土 湯	-	-	1	X	-	-	-
立 子 山	3	178	8	903	26	811	14
飯 坂	1	X	3	X	74	1,780	652
飯 坂	-	-	-	-	9	142	68
平 野	-	-	-	-	29	645	225
中 野	-	-	-	-	9	146	74
湯 野	1	X	1	X	13	X	185
東 湯 野	-	-	2	X	9	X	79
茂 庭	-	-	-	-	5	340	21
信 夫	5	435	8	639	172	4,421	116
大 森	-	-	2	X	23	X	26
鳥 川	1	X	-	-	57	X	52
平 田	4	X	6	X	92	2,444	38
松 川	10	134	10	1,167	150	4,301	72
松 川	3	X	2	X	43	865	7
金 谷 川	4	45	6	162	35	904	43
水 原	1	X	1	X	54	2,054	17
下 川 崎	2	X	1	X	18	478	5
吾 妻	2	X	3	X	166	3,941	553
野 田	1	X	-	-	47	X	221
庭 坂	-	-	-	-	32	920	143
庭 塚	-	-	-	-	45	1,131	89
水 保	1	X	3	X	42	X	100
飯 野	18	2,884	9	2,185	84	3,037	54

資料 農業センサス、世界農林業センサス

樹 園 地								
面 積 計	果 樹 園		茶 園		桑 園		その他の樹園地	
	農 家 数	面 積	農 家 数	面 積	農 家 数	面 積	農 家 数	面 積
276,981	3,909	240,317	1	10	556	27,957	131	8,697
230,203	...	...	...	...	...	...	...	...
...	...	...	...	...	...	...	...	...
...	...	...	...	...	...	...	...	...
198,351	...	...	...	...	...	...	...	...
279	...	...	...	...	...	...	...	...
X	...	...	...	...	...	...	...	...
X	...	...	...	...	...	...	...	...
3,780	...	...	...	...	...	...	...	...
32	...	...	...	...	...	...	...	...
323	...	...	...	...	...	...	...	...
4,396	...	...	...	...	...	...	...	...
1,438	...	...	...	...	...	...	...	...
886	...	...	...	...	...	...	...	...
X	...	...	...	...	...	...	...	...
X	...	...	...	...	...	...	...	...
17,812	...	...	...	...	...	...	...	...
3,608	...	...	...	...	...	...	...	...
4,250	...	...	...	...	...	...	...	...
9,954	...	...	...	...	...	...	...	...
29,061	...	...	...	...	...	...	...	...
19,977	...	...	...	...	...	...	...	...
9,084	...	...	...	...	...	...	...	...
3,756	...	...	...	...	...	...	...	...
4,407	...	...	...	...	...	...	...	...
2,501	...	...	...	...	...	...	...	...
1,906	...	...	...	...	...	...	...	...
-	...	...	...	...	...	...	...	...
352	...	...	...	...	...	...	...	...
70,510	...	...	...	...	...	...	...	...
5,093	...	...	...	...	...	...	...	...
22,684	...	...	...	...	...	...	...	...
7,374	...	...	...	...	...	...	...	...
26,804	...	...	...	...	...	...	...	...
7,501	...	...	...	...	...	...	...	...
1,054	...	...	...	...	...	...	...	...
11,427	...	...	...	...	...	...	...	...
1,487	...	...	...	...	...	...	...	...
6,713	...	...	...	...	...	...	...	...
3,227	...	...	...	...	...	...	...	...
5,334	...	...	...	...	...	...	...	...
579	...	...	...	...	...	...	...	...
3,303	...	...	...	...	...	...	...	...
1,173	...	...	...	...	...	...	...	...
279	...	...	...	...	...	...	...	...
42,880	...	...	...	...	...	...	...	...
19,451	...	...	...	...	...	...	...	...
11,393	...	...	...	...	...	...	...	...
5,552	...	...	...	...	...	...	...	...
6,484	...	...	...	...	...	...	...	...
2,564	...	...	...	...	...	...	...	...

## 4 農 林 業

## 17-4 地区、農産物販売金額規模別農家数一販売農家

(単位 戸)

年 地 区	計	販売なし	50万円未満	50~100 万円未満	100~200 万円未満	200~300 万円未満
平成 7 年	6,878	605	2,039	1,243	986	628
12 年	6,028	564	1,795	1,049	801	515
17 年	5,227	677	1,292	802	763	429
22 年	<b>4,979</b>	<b>556</b>	<b>1,543</b>	<b>758</b>	<b>623</b>	<b>397</b>
中 央	31	3	9	9	4	5
中 央	15	1	3	6	2	2
野 田 町	16	2	6	3	2	3
渡 利	71	17	30	8	4	1
杉 妻	44	12	17	3	3	5
蓬 萊	49	12	29	5	2	-
清 水	121	11	28	29	15	15
東 部	252	25	68	36	24	14
岡 山	141	7	31	24	15	13
大 波	77	18	35	12	7	1
鎌 田 の 一 部	34	-	2	-	2	-
北 信	290	14	54	43	50	35
鎌 田	65	2	11	13	11	6
瀬 上	55	4	10	10	9	5
余 目	170	8	33	20	30	24
信 陵	432	19	76	68	84	59
大 笹 生	268	11	49	37	49	35
笹 谷	164	8	27	31	35	24
吉 井 田	141	17	58	25	15	8
西	384	64	169	59	35	17
荒 井	158	30	50	26	18	8
佐 倉	226	34	119	33	17	9
土 湯	4	-	3	1	-	-
立 子 山	113	29	53	13	7	3
飯 坂	732	21	107	104	109	85
飯 坂	82	1	14	17	11	8
平 野	248	10	42	44	38	22
中 野	79	-	11	9	14	14
湯 野	197	2	15	17	27	27
東 湯 野	87	2	11	11	11	11
茂 庭	39	6	14	6	8	3
信 夫	560	70	241	101	57	18
大 森	108	13	48	18	14	5
鳥 川	194	23	86	29	22	9
平 田	258	34	107	54	21	4
松 川	650	98	273	135	54	28
松 川	135	8	52	42	13	5
金 谷 川	240	47	102	36	19	13
水 原	181	28	76	41	11	8
下 川 崎	94	15	43	16	11	2
吾 妻	826	64	198	101	145	97
野 田	293	28	48	36	36	35
庭 坂	184	13	32	23	38	29
庭 塚	144	8	35	28	30	12
水 保	205	15	83	14	41	21
飯 野	279	80	130	18	15	7

資料 農業センサス、世界農林業センサス

(各年2月1日現在)

300～500 万円未満	500～700 万円未満	700～1,000 万円未満	1,000～1,500 万円未満	1,500～2,000 万円未満	2,000～3,000 万円未満	3,000～5,000 万円未満	5,000万円以上
629	331	216	103	29	26	20	23
559	279	249	123	55	22	14	3
502	293	277	159	43	21	16	3
<b>418</b>	<b>238</b>	<b>201</b>	<b>159</b>	<b>42</b>	<b>24</b>	<b>18</b>	<b>2</b>
1	-	-	-	-	-	-	-
1	-	-	-	-	-	-	-
-	-	-	-	-	-	-	-
3	2	2	1	2	-	1	-
1	-	1	2	-	-	-	-
-	-	-	1	-	-	-	-
12	6	4	1	-	-	-	-
23	19	15	19	4	2	2	1
15	13	9	12	1	-	1	-
3	-	-	-	1	-	-	-
5	6	6	7	2	2	1	1
36	20	18	12	5	3	-	-
10	3	4	3	1	1	-	-
4	6	3	3	1	-	-	-
22	11	11	6	3	2	-	-
46	28	23	20	5	3	1	-
28	21	17	14	5	2	-	-
18	7	6	6	-	1	1	-
7	5	3	3	-	-	-	-
15	9	8	4	2	2	-	-
6	8	7	3	1	1	-	-
9	1	1	1	1	1	-	-
-	-	-	-	-	-	-	-
3	1	1	2	1	-	-	-
111	62	49	61	9	8	5	1
16	7	2	2	3	1	-	-
30	19	18	18	3	2	1	1
17	5	5	4	-	-	-	-
31	21	19	29	2	4	3	-
17	10	5	7	1	-	1	-
-	-	-	1	-	1	-	-
27	17	15	9	3	-	2	-
3	3	1	2	-	-	1	-
11	4	5	3	1	-	1	-
13	10	9	4	2	-	-	-
26	16	7	8	2	2	1	-
10	2	1	2	-	-	-	-
6	8	5	3	1	-	-	-
6	5	1	2	1	2	-	-
4	1	-	1	-	-	1	-
96	50	53	12	5	2	3	-
43	26	31	6	2	-	2	-
24	9	10	3	1	1	1	-
16	8	4	2	1	-	-	-
13	7	8	1	1	1	-	-
11	3	2	4	4	2	3	-

## 4 農 林 業

## 17-5 地区, 年齢, 男女別農業就業人口 (自営農業に主として従事した世帯員数) —販売農家

(単位 人)

年 地 区	総 数			15 ~ 19 歳			20 ~ 29 歳			30 ~ 39 歳	
	計	男	女	計	男	女	計	男	女	計	男
平成 7 年	11,431	5,248	6,183	151	99	52	188	74	114	710	241
12 年	11,147	5,133	6,014	285	181	104	222	128	94	475	155
17 年	9,827	4,688	5,139	216	135	81	242	147	95	314	127
22 年	<b>8,992</b>	<b>4,474</b>	<b>4,518</b>	<b>122</b>	<b>75</b>	<b>47</b>	<b>173</b>	<b>115</b>	<b>58</b>	<b>281</b>	<b>153</b>
中 央	50	27	23	2	1	1	1	-	1	1	-
中 央	27	15	12	2	1	1	1	-	1	1	-
野 田 町	23	12	11	-	-	-	-	-	-	-	-
渡 利	119	58	61	2	-	2	1	1	-	4	2
杉 妻	81	45	36	1	1	-	2	2	-	2	2
蓬 萊	61	30	31	1	1	-	-	-	-	-	-
清 水	235	113	122	-	-	-	7	5	2	2	1
東 部	490	251	239	9	7	2	8	7	1	18	10
岡 山	285	146	139	-	-	-	4	4	-	7	3
大 波	120	59	61	8	6	2	3	2	1	3	2
鎌 田 の 一 部	85	46	39	1	1	-	1	1	-	8	5
北 信	590	300	290	3	2	1	17	12	5	23	13
鎌 田	131	69	62	1	1	-	2	1	1	4	2
瀬 上	107	55	52	-	-	-	3	3	-	5	2
余 目	352	176	176	2	1	1	12	8	4	14	9
信 陵	855	416	439	6	1	5	16	11	5	32	20
大 笹 生	540	266	274	4	1	3	11	8	3	23	14
笹 谷	315	150	165	2	-	2	5	3	2	9	6
吉 井 田	248	111	137	1	-	1	6	4	2	4	2
西 井	628	316	312	8	7	1	11	8	3	13	6
荒 井	247	125	122	3	3	-	4	4	-	5	2
佐 倉	381	191	190	5	4	1	7	4	3	8	4
土 湯	4	2	2	-	-	-	-	-	-	-	-
立 子 山	168	84	84	5	3	2	1	-	1	5	3
飯 坂	1,484	767	717	16	10	6	34	19	15	73	42
飯 坂	137	75	62	1	1	-	2	1	1	5	3
平 野	502	248	254	2	2	-	12	6	6	32	18
中 野	156	91	65	3	2	1	1	1	-	7	4
湯 野	439	223	216	5	3	2	16	9	7	25	14
東 湯 野	188	100	88	3	1	2	2	1	1	4	3
茂 庭	62	30	32	2	1	1	1	1	-	-	-
信 夫	947	465	482	16	12	4	18	14	4	37	17
大 森	189	95	94	2	2	-	2	2	-	5	3
鳥 川	333	162	171	6	5	1	8	6	2	11	3
平 田	425	208	217	8	5	3	8	6	2	21	11
松 川	1,097	522	575	40	24	16	27	16	11	24	13
松 川	204	102	102	2	2	-	1	1	-	2	1
金 谷 川	433	208	225	20	14	6	16	10	6	8	4
水 原	310	140	170	14	7	7	7	4	3	14	8
下 川 崎	150	72	78	4	1	3	3	1	2	-	-
吾 妻	1,511	745	766	11	6	5	17	10	7	37	21
野 田	570	285	285	2	2	-	4	2	2	17	10
庭 坂	339	168	171	1	1	-	6	2	4	5	3
庭 塚	277	134	143	4	3	1	4	3	1	7	4
水 保	325	158	167	4	-	4	3	3	-	8	4
飯 野	424	222	202	1	-	1	7	6	1	6	1

資料 農業センサス、世界農林業センサス

(各年2月1日 現在)

女	40～49歳			50～59歳			60～64歳			65歳以上		
	計	男	女	計	男	女	計	男	女	計	男	女
469	1,492	606	886	2,106	782	1,324	1,953	840	1,113	4,831	2,606	2,225
320	1,228	473	755	1,605	620	985	1,456	602	854	5,876	2,974	2,902
187	722	275	447	1,569	647	922	1,059	462	597	5,705	2,895	2,810
128	458	213	245	1,360	580	780	1,037	506	531	5,561	2,832	2,729
1	2	2	-	3	1	2	1	1	-	40	22	18
1	2	2	-	2	1	1	-	-	-	19	11	8
-	-	-	-	1	-	1	1	1	-	21	11	10
2	4	3	1	15	6	9	11	3	8	82	43	39
-	6	3	3	12	8	4	3	-	3	55	29	26
-	2	-	2	5	1	4	8	4	4	45	24	21
1	16	7	9	34	12	22	28	14	14	148	74	74
8	24	11	13	82	37	45	47	25	22	302	154	148
4	11	7	4	50	21	29	27	14	13	186	97	89
1	5	1	4	14	6	8	10	6	4	77	36	41
3	8	3	5	18	10	8	10	5	5	39	21	18
10	28	11	17	99	47	52	83	36	47	337	179	158
2	8	3	5	33	17	16	16	10	6	67	35	32
3	3	2	1	12	6	6	23	9	14	61	33	28
5	17	6	11	54	24	30	44	17	27	209	111	98
12	50	23	27	147	58	89	114	52	62	490	251	239
9	28	13	15	100	41	59	68	29	39	306	160	146
3	22	10	12	47	17	30	46	23	23	184	91	93
2	12	2	10	27	7	20	26	13	13	172	83	89
7	31	14	17	71	33	38	54	25	29	440	223	217
3	11	4	7	34	20	14	19	9	10	171	83	88
4	20	10	10	37	13	24	35	16	19	269	140	129
-	-	-	-	1	-	1	-	-	-	3	2	1
2	6	2	4	20	5	15	27	13	14	104	58	46
31	113	60	53	268	128	140	192	96	96	788	412	376
2	5	2	3	22	12	10	25	10	15	77	46	31
14	41	21	20	77	31	46	68	33	35	270	137	133
3	10	7	3	29	16	13	23	12	11	83	49	34
11	42	23	19	102	52	50	52	26	26	197	96	101
1	14	7	7	29	14	15	20	13	7	116	61	55
-	1	-	1	9	3	6	4	2	2	45	23	22
20	30	12	18	137	49	88	96	52	44	613	309	304
2	3	-	3	31	13	18	22	15	7	124	60	64
8	13	6	7	46	17	29	36	18	18	213	107	106
10	14	6	8	60	19	41	38	19	19	276	142	134
11	44	14	30	131	52	79	135	63	72	696	340	356
1	6	2	4	26	13	13	35	18	17	132	65	67
4	16	5	11	41	13	28	50	23	27	282	139	143
6	17	4	13	45	16	29	36	16	20	177	85	92
-	5	3	2	19	10	9	14	6	8	105	51	54
16	83	44	39	260	117	143	162	81	81	941	466	475
7	37	21	16	119	55	64	48	25	23	343	170	173
2	18	10	8	47	19	28	49	24	25	213	109	104
3	14	6	8	43	24	19	27	14	13	178	80	98
4	14	7	7	51	19	32	38	18	20	207	107	100
5	7	5	2	48	19	29	50	28	22	305	163	142

## 4 農 林 業

## 17-6 地区、農産物販売金額1位の部門別農家数-販売農家

(単位 戸)

年 地 区	計	稲 作	麦 類 作	雑穀・いも 類・豆類	工芸農作物	露地野菜	施設野菜
平成 7 年	6,273	2,571	-	17	53	290	215
12 年	5,464	2,188	-	23	33	258	177
17 年	4,600	1,760	-	13	12	229	156
22 年	<b>4,423</b>	<b>1,801</b>	-	<b>26</b>	<b>10</b>	<b>247</b>	<b>142</b>
中 央	28	11	-	1	-	11	-
中 央	14	2	-	-	-	11	-
野 田 町	14	9	-	1	-	-	-
渡 利	54	19	-	-	-	18	-
杉 妻	32	17	-	1	-	9	5
蓬 萊	37	24	-	-	-	7	-
清 水	110	34	-	-	-	10	2
東 部	227	57	-	-	-	62	89
岡 山	134	20	-	-	-	47	58
大 波	59	37	-	-	-	11	1
鎌 田 の 一 部	34	-	-	-	-	4	30
北 信	276	40	-	1	-	20	17
鎌 田	63	7	-	-	-	13	11
瀬 上	51	1	-	-	-	2	-
余 目	162	32	-	1	-	5	6
信 陵	413	57	-	4	-	5	5
大 笹 生	257	34	-	3	-	3	2
笹 谷	156	23	-	1	-	2	3
吉 井 田	124	69	-	-	-	6	1
西	320	211	-	5	4	17	2
荒 井	128	68	-	2	4	7	2
佐 倉	192	143	-	3	-	10	-
土 湯	4	-	-	-	-	2	-
立 子 山	84	50	-	2	-	15	1
飯 坂	711	64	-	1	-	7	-
飯 坂	81	13	-	-	-	3	-
平 野	238	21	-	1	-	2	-
中 野	79	5	-	-	-	1	-
湯 野	195	8	-	-	-	-	-
東 湯 野	85	9	-	-	-	-	-
茂 庭	33	8	-	-	-	1	-
信 夫	490	350	-	3	1	10	2
大 森	95	69	-	1	-	3	-
鳥 川	171	110	-	1	1	5	1
平 田	224	171	-	1	-	2	1
松 川	552	438	-	2	4	27	8
松 川	127	109	-	2	-	4	2
金 谷 川	193	135	-	-	-	16	3
水 原	153	131	-	-	4	4	1
下 川 崎	79	63	-	-	-	3	2
吾 妻	762	227	-	4	-	12	2
野 田	265	48	-	1	-	3	1
庭 坂	171	29	-	-	-	3	-
庭 塚	136	46	-	3	-	1	1
水 保	190	104	-	-	-	5	-
飯 野	199	133	-	2	1	9	8

資料 農業センサス、世界農林業センサス



(各年2月1日現在)

果樹類	花き・花木	その他 作物	酪農	肉用牛	養豚	養鶏	その他 畜産	養蚕
2,737	195	38	43	21	3	17	1	72
2,470	199	29	37	22	3	16	1	8
2,143	203	19	30	19	1	12	-	3
<b>1,915</b>	<b>190</b>	<b>20</b>	<b>29</b>	<b>19</b>	<b>-</b>	<b>15</b>	<b>3</b>	<b>6</b>
5	-	-	-	-	-	-	-	-
1	-	-	-	-	-	-	-	-
4	-	-	-	-	-	-	-	-
2	15	-	-	-	-	-	-	-
-	-	-	-	-	-	-	-	-
4	-	-	-	1	-	1	-	-
63	1	-	-	-	-	-	-	-
15	2	-	1	-	-	1	-	-
9	-	-	-	-	-	-	-	-
6	2	-	1	-	-	1	-	-
-	-	-	-	-	-	-	-	-
191	5	2	-	-	-	-	-	-
32	-	-	-	-	-	-	-	-
48	-	-	-	-	-	-	-	-
111	5	2	-	-	-	-	-	-
334	3	1	2	-	-	2	-	-
212	-	1	2	-	-	-	-	-
122	3	-	-	-	-	2	-	-
44	4	-	-	-	-	-	-	-
47	28	-	2	-	-	3	1	-
26	16	-	1	-	-	1	1	-
21	12	-	1	-	-	2	-	-
-	2	-	-	-	-	-	-	-
4	3	-	3	5	-	1	-	-
626	6	3	3	-	-	1	-	-
62	1	2	-	-	-	-	-	-
211	3	-	-	-	-	-	-	-
72	-	-	-	-	-	1	-	-
186	-	-	1	-	-	-	-	-
74	-	-	2	-	-	-	-	-
21	2	1	-	-	-	-	-	-
67	45	2	5	3	-	-	2	-
18	2	-	2	-	-	-	-	-
33	20	-	-	-	-	-	-	-
16	23	2	3	3	-	-	2	-
30	30	5	2	4	-	2	-	-
4	4	1	1	-	-	-	-	-
22	12	3	-	2	-	-	-	-
2	8	-	1	1	-	1	-	-
2	6	1	-	1	-	1	-	-
466	44	4	2	-	-	-	-	1
193	19	-	-	-	-	-	-	-
130	6	2	-	-	-	-	-	1
70	13	2	-	-	-	-	-	-
73	6	-	2	-	-	-	-	-
17	2	3	9	6	-	4	-	5

4 農 林 業

17-7 地区別果樹栽培農家数-販売農家

(単位 戸)

年 地 区	温州みかん	その他の かんきつ類	りんご	ぶどう	日本なし	西洋なし	もも
平成 7 年	...	...	2,081	240	1,226	...	2,047
12 年	...	...	1,699	211	1,139	...	1,729
17 年	...	...	1,442	194	945	...	1,568
22 年	-	8	1,287	171	749	125	1,415
中 央	-	-	4	-	-	-	3
中 央	-	-	-	-	-	-	1
野 田	-	-	4	-	-	-	2
渡 利	-	1	3	-	-	1	1
杉 妻	-	-	-	-	-	-	-
蓬 萊	-	-	-	-	-	-	5
清 水	-	5	52	24	11	5	53
東 部	-	-	12	-	-	-	11
岡 山	-	-	12	-	-	-	2
大 波	-	-	-	-	-	-	8
鎌 田 の 一 部	-	-	-	-	-	-	1
北 信	-	-	189	38	1	3	163
鎌 田	-	-	35	-	-	1	29
瀬 上	-	-	45	4	-	2	30
余 目	-	-	109	34	1	-	104
信 大 笹	-	-	262	7	230	26	207
大 笹	-	-	159	6	159	19	135
吉 井 西	-	-	103	1	71	7	72
荒 井	-	1	40	-	-	2	53
佐 倉	-	-	22	9	3	2	61
土 子	-	-	7	6	1	2	36
立 湯	-	1	15	3	2	-	25
飯 山	-	-	-	-	-	-	-
飯 坂	-	1	473	61	79	17	588
飯 坂	-	-	39	3	1	1	54
平 野	-	1	148	34	55	8	189
中 野	-	-	54	3	20	4	66
湯 野	-	-	161	3	3	3	183
東 湯	-	-	65	18	-	1	76
茂 庭	-	-	6	-	-	-	20
信 夫	-	-	49	25	-	-	47
大 森	-	-	6	14	-	-	5
鳥 川	-	-	28	4	-	-	26
平 田	-	-	15	7	-	-	16
松 川	-	-	30	-	3	2	26
松 川	-	-	4	-	1	-	4
金 谷	-	-	22	-	1	2	20
水 原	-	-	3	-	-	-	-
下 川	-	-	1	-	1	-	2
吾 妻	-	-	139	6	422	66	193
野 田	-	-	78	3	177	46	58
庭 坂	-	-	10	1	135	11	21
庭 塚	-	-	24	1	70	5	30
水 保	-	-	27	1	40	4	84
飯 野	-	-	12	1	-	1	4

資料 農業センサス、世界農林業センサス

(各年2月1日 現在)

お う と う	び	わ か	き く	り う	め す も も	キ ウ イ	パ イ	ン	そ の 他 の
						フ ル ー ツ	ア ッ プ ル		樹 果
...	...	251	92	316	...	...	...	...	307
...	...	231	16	149	...	...	...	...	274
...	...	270	32	173	...	...	...	...	313
208	1	213	22	103	53	30	-	-	80
-	-	1	-	-	-	-	-	-	-
-	-	1	-	-	-	-	-	-	-
-	-	-	-	-	-	-	-	-	-
1	-	2	-	1	-	-	-	-	-
-	-	2	-	2	-	-	-	-	-
-	-	1	-	3	-	-	-	-	1
3	-	5	-	1	-	1	-	-	1
-	-	15	1	2	2	-	-	-	4
-	-	9	-	1	1	-	-	-	3
-	-	5	1	1	1	-	-	-	-
-	-	1	-	-	-	-	-	-	1
22	-	27	-	13	2	1	-	-	9
5	-	4	-	3	-	-	-	-	2
4	-	5	-	4	1	-	-	-	2
13	-	18	-	6	1	1	-	-	5
27	-	10	1	7	8	4	-	-	3
25	-	7	-	4	4	3	-	-	2
2	-	3	1	3	4	1	-	-	1
4	-	3	-	2	-	-	-	-	-
5	-	8	1	7	9	1	-	-	10
3	-	6	-	5	9	-	-	-	6
2	-	2	1	2	-	1	-	-	4
-	-	-	-	-	-	-	-	-	-
-	1	5	3	4	1	1	-	-	2
133	-	89	6	23	14	3	-	-	25
25	-	28	1	4	1	-	-	-	10
62	-	28	3	5	3	1	-	-	10
15	-	6	1	6	7	-	-	-	1
27	-	10	-	4	3	1	-	-	3
2	-	15	1	2	-	1	-	-	1
2	-	2	-	2	-	-	-	-	-
3	-	9	-	5	3	-	-	-	2
2	-	2	-	2	-	-	-	-	1
1	-	5	-	2	2	-	-	-	-
-	-	2	-	1	1	-	-	-	1
-	-	7	3	9	6	1	-	-	8
-	-	1	1	1	1	-	-	-	1
-	-	4	2	5	2	-	-	-	6
-	-	2	-	3	2	-	-	-	1
-	-	-	-	-	1	1	-	-	-
8	-	17	5	14	8	6	-	-	12
2	-	8	3	6	3	3	-	-	-
1	-	3	1	3	-	2	-	-	1
3	-	6	-	3	3	-	-	-	6
2	-	-	1	2	2	1	-	-	5
2	-	12	2	10	-	12	-	-	3

4 農 林 業

17-8 地区別家畜飼養農家数，頭羽数—販売農家

(単位 戸、頭)

年 地 区	乳 用 牛		肉 用 牛		豚
	飼養農家数	飼 養 頭 数	飼養農家数	飼 養 頭 数	飼養農家数
平成 7 年	54	1,427	95	654	7
12 年	42	1,222	60	585	3
17 年	30	841	42	301	1
22 年	35	950	43	691	-
中 央	-	-	-	-	-
中 野 田	-	-	-	-	-
渡 杉 蓬 清 東	-	-	-	-	-
岡 大 鎌 田 の 一	-	-	-	-	-
北 鎌 瀬 余	-	-	-	-	-
信 大 笹	2	X	-	-	-
吉 井 西	3	69	3	13	-
荒 佐	2	X	3	13	-
土 立 飯	-	-	-	-	-
飯 平 中 湯 東 茂	4	50	10	57	-
飯 坂 野 野 湯 東 茂	3	151	3	7	-
飯 平 中 湯 東 茂	-	-	-	-	-
飯 平 中 湯 東 茂	-	-	1	X	-
飯 平 中 湯 東 茂	1	X	-	-	-
飯 平 中 湯 東 茂	2	X	2	X	-
飯 平 中 湯 東 茂	-	-	-	-	-
飯 平 中 湯 東 茂	5	139	7	68	-
飯 平 中 湯 東 茂	2	X	2	X	-
飯 平 中 湯 東 茂	-	-	-	-	-
飯 平 中 湯 東 茂	3	X	5	X	-
飯 平 中 湯 東 茂	5	66	9	200	-
飯 平 中 湯 東 茂	2	X	1	X	-
飯 平 中 湯 東 茂	1	X	5	21	-
飯 平 中 湯 東 茂	2	X	1	X	-
飯 平 中 湯 東 茂	-	-	2	X	-
飯 平 中 湯 東 茂	2	X	1	X	-
飯 平 中 湯 東 茂	-	-	-	-	-
飯 平 中 湯 東 茂	-	-	-	-	-
飯 平 中 湯 東 茂	-	-	-	-	-
飯 平 中 湯 東 茂	2	X	1	X	-
飯 平 中 湯 東 茂	10	308	7	328	-

資料 農業センサス、世界農林業センサス

(各年2月1日現在)

飼 養 頭 数	採 卵 鶏		ブロイラー	
	飼養農家数	飼養羽数(100羽)	出荷農家数	出荷羽数(100羽)
1,263	80	641	9	7,540
110	11	345	8	4,283
X	15	251	5	3,123
-	13	105	10	5,311
-	-	-	-	-
-	-	-	-	-
-	-	-	-	-
-	1	X	-	-
-	-	-	-	-
-	1	X	-	-
-	-	-	-	-
-	1	X	-	-
-	-	-	-	-
-	1	X	-	-
-	-	-	-	-
-	-	-	-	-
-	1	X	-	-
-	-	-	-	-
-	-	-	-	-
-	1	X	-	-
-	-	-	2	X
-	-	-	-	-
-	-	-	2	X
-	-	-	-	-
-	4	2	2	X
-	3	X	-	-
-	1	X	2	X
-	-	-	-	-
-	1	X	-	-
-	1	X	-	-
-	-	-	-	-
-	-	-	-	-
-	-	-	-	-
-	-	-	-	-
-	-	-	-	-
-	-	-	-	-
-	-	-	-	-
-	-	-	-	-
-	1	X	2	X
-	-	-	-	-
-	-	-	1	X
-	1	X	-	-
-	-	-	1	X
-	1	X	-	-
-	-	-	-	-
-	-	-	-	-
-	1	X	-	-
-	1	X	4	1,796

## 4 農 林 業

## 17-9 保有山林の状況 (3ha以上の林業経営体)

(単位 経営体、a)

(平成22年2月1日 現在)

区 分	所 有 山 林		貸 付 山 林		借 入 山 林		保 有 山 林	
	経営体数	面 積	経営体数	面 積	経営体数	面 積	経営体数	面 積
計	95	659,851	7	24,458	2	2,436,509	96	3,071,398
3～5ha	29	10,464	-	-	-	-	29	10,464
5～10	27	17,894	1	500	-	-	29	19,296
10～20	16	21,471	1	1,000	-	-	15	20,751
20～30	5	10,795	1	2,000	-	-	6	12,795
30～50	4	14,600	2	7,998	-	-	4	14,350
50～100	4	27,028	2	12,960	-	-	2	16,992
100～500	7	148,344	-	-	-	-	7	135,384
500ha以上	3	409,255	-	-	2	2,436,509	4	2,841,366

資料 農林業センサス

## 18 地区、保有形態別森林面積

(単位 ha)

地 区	総土地 面 積	林						野	
		総 数	国 有 林				総 数	計	
			計	林野庁 所 管	官行造林	その他の 官公所管			
総 数	76,774	50,395	30,557	30,367	69	121	19,838	3,139	
福 島	...	...	...	...	...	...	10,831	1,738	
松 川	...	...	...	...	...	...	2,229	82	
信 夫	...	...	...	...	...	...	1,889	47	
吾 妻	...	...	...	...	...	...	4,210	1,107	
飯 野	...	...	...	...	...	...	679	165	

資料 福島県農林水産部 「平成23年版福島県森林・林業統計書」

(注) ・民有林の森林面積は、平成21年度に実施された森林計画編成調査結果による。

(平成24年3月31日 現在)

民 有 林									
森					林				
公 有 林				私 有 林					森林農地整備口
県	公 社	市 町 村	財 産 区	計	会 社	寺 社	慣行共有	個人・その他	セナー（旧公団）
133	542	1,530	933	15,792	1,268	240	3,234	11,049	907
86	215	890	546	8,899	929	142	1,654	6,173	195
-	64	7	12	2,129	10	38	211	1,871	17
-	47	-	-	1,842	123	46	220	1,453	-
47	217	632	212	2,407	203	9	1,131	1,063	696
-	-	1	164	514	3	6	17	488	-

4 農 林 業

19 農地転用

19-1 農地法の規定による転用

(単位 件、㎡)

年・申請届出別	件数	面積			住宅用地		工鉱業用地	
		総数	田	畑	件数	面積	件数	面積
平成19年度 総数	355	191,222	63,122	128,100	284	127,986	24	9,799
申請届出	107	52,503	9,039	43,464	67	18,214	15	5,584
20年度 総数	296	188,482	62,550	125,932	224	116,803	35	26,010
申請届出	100	51,962	9,792	42,170	65	22,252	19	10,879
21年度 総数	320	209,058	61,270	147,788	207	99,096	22	34,385
申請届出	124	82,474	22,424	60,050	74	19,816	22	34,385
22年度 総数	284	145,281	51,889	93,392	184	92,017	16	6,027
申請届出	109	49,189	14,466	34,723	69	25,088	10	5,761
23年度 総数	245	162,059	47,136	114,923	157	92,524	14	11,113
申請届出	90	57,618	18,481	39,137	51	16,792	6	5,606
	155	104,441	28,655	75,786	106	75,732	8	5,507

資料 農業委員会「農業委員会のあらし」

19-2 地区別農地法の規定による転用 (平成23年度) (申請)

(単位 件、㎡)

地区	件数	面積			住宅用地		工鉱業用地	
		総数	田	畑	件数	面積	件数	面積
総数	90	57,618	18,481	39,137	51	16,792	6	5,606
中央・野田町・渡利・立子山	1	499	-	499	1	499	-	-
岡山・大波	5	1,064	-	1,064	1	54	1	156
鎌田・余目・瀬上	14	12,829	5,854	6,975	8	2,619	1	3,369
大笹生・笹谷・清水	5	3,754	-	3,754	1	729	1	327
杉妻・吉井田	9	3,428	1,883	1,545	6	2,533	-	-
荒井・佐倉・土湯	3	887	-	887	3	887	-	-
飯坂・平野・中野	16	3,276	630	2,646	10	2,369	-	-
湯野・東湯野・茂庭	3	1,821	1,243	578	1	315	2	1,506
松川・飯野	15	16,577	4,524	12,053	10	3,599	1	248
信夫	10	11,420	4,347	7,073	4	1,288	-	-
吾妻	9	2,063	-	2,063	6	1,900	-	-

(届出)

(単位 件、㎡)

地区	件数	面積			住宅用地		工鉱業用地	
		総数	田	畑	件数	面積	件数	面積
総数	155	104,441	28,655	75,786	106	75,729	8	5,513
中央・野田町・渡利・立子山	36	15,419	6,149	9,270	15	9,775	-	-
岡山・大波	9	3,382	-	3,382	6	2,254	1	702
鎌田・余目・瀬上	21	16,296	4,255	12,041	15	8,256	1	1,978
大笹生・笹谷・清水	28	23,070	5,706	17,364	23	21,655	1	219
杉妻・吉井田	25	21,329	8,314	13,015	16	13,343	3	1,503
荒井・佐倉・土湯	3	1,010	360	650	1	650	1	300
飯坂・平野・中野	5	3,385	-	3,385	5	3,385	-	-
湯野・東湯野・茂庭	1	158	-	158	1	158	-	-
松川・飯野	5	1,081	-	1,081	5	1,081	-	-
信夫	8	6,752	2,741	4,011	7	4,197	-	-
吾妻	14	12,559	1,130	11,429	12	10,975	1	811

資料 農業委員会「農業委員会のあらし」



用 途 別 (再掲)									
学校・公園・ 運動場用地		道水路・ 鉄道用地		その他の 建物施設		植 林		そ の 他	
件 数	面 積	件 数	面 積	件 数	面 積	件 数	面 積	件 数	面 積
5	7,818	-	-	40	40,258	-	-	2	5,361
1	787	-	-	22	22,557	-	-	2	5,361
4	7,031	-	-	18	17,701	-	-	-	-
-	-	7	612	28	37,037	-	-	2	7,896
-	-	1	106	13	10,829	-	-	2	7,896
-	-	6	506	15	26,208	-	-	-	-
-	-	3	494	36	47,306	-	-	52	27,777
-	-	1	117	21	23,736	-	-	6	4,420
-	-	2	377	15	23,570	-	-	46	23,357
2	1,245	14	437	50	30,896	-	-	18	14,659
1	1,062	3	58	24	13,238	-	-	2	3,982
1	183	11	379	26	17,658	-	-	16	10,677
-	-	6	122	44	41,474	-	-	24	16,826
-	-	5	119	24	24,064	-	-	4	11,037
-	-	1	3	20	17,410	-	-	20	5,789

用 途 別 (再掲)									
学校・公園・ 運動場用地		道水路・ 鉄道用地		その他の 建物施設		植 林		そ の 他	
件 数	面 積	件 数	面 積	件 数	面 積	件 数	面 積	件 数	面 積
-	-	5	119	24	24,064	-	-	4	11,037
-	-	-	-	-	-	-	-	-	-
-	-	-	-	3	854	-	-	-	-
-	-	-	-	4	4,325	-	-	1	2,516
-	-	1	19	2	2,679	-	-	-	-
-	-	-	-	3	895	-	-	-	-
-	-	-	-	-	-	-	-	-	-
-	-	2	62	4	845	-	-	-	-
-	-	-	-	-	-	-	-	-	-
-	-	-	-	4	12,730	-	-	-	-
-	-	-	-	3	1,611	-	-	3	8,521
-	-	2	38	1	125	-	-	-	-

用 途 別 (再掲)									
学校・公園・ 運動場用地		道水路・ 鉄道用地		その他の 建物施設		植 林		そ の 他	
件 数	面 積	件 数	面 積	件 数	面 積	件 数	面 積	件 数	面 積
-	-	1	3	20	17,305	-	-	20	5,891
-	-	1	3	5	3,349	-	-	15	2,292
-	-	-	-	-	-	-	-	2	426
-	-	-	-	5	6,062	-	-	-	-
-	-	-	-	3	1,005	-	-	1	191
-	-	-	-	5	6,056	-	-	1	427
-	-	-	-	1	60	-	-	-	-
-	-	-	-	-	-	-	-	-	-
-	-	-	-	-	-	-	-	-	-
-	-	-	-	-	-	-	-	-	-
-	-	-	-	-	-	-	-	1	2,555
-	-	-	-	1	773	-	-	-	-

