

# 明光田土地区画整理事業

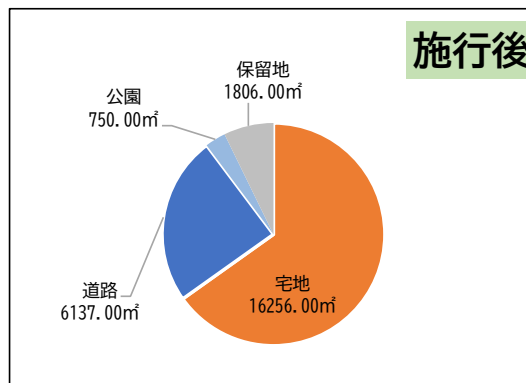
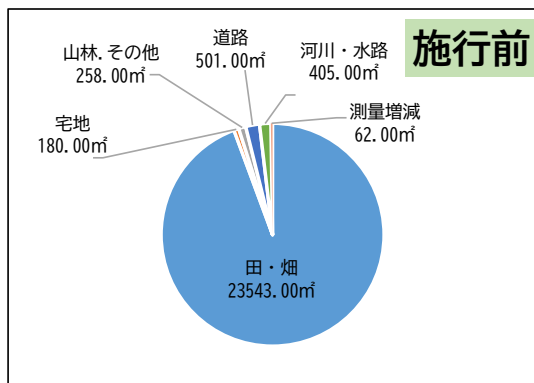
## 地区概要

本地区は、福島市瀬上町の中央部、JR東福島駅東方約1.0kmの地点にあり、また国道4号線からは、0.3kmの地点に位置し、県道瀬上停車場線を地区境とする2.5haの地区です。明光町に隣接する県道国見福島線（陸羽街道、旧国道4号）周辺は、旧宿場町として栄えていました。

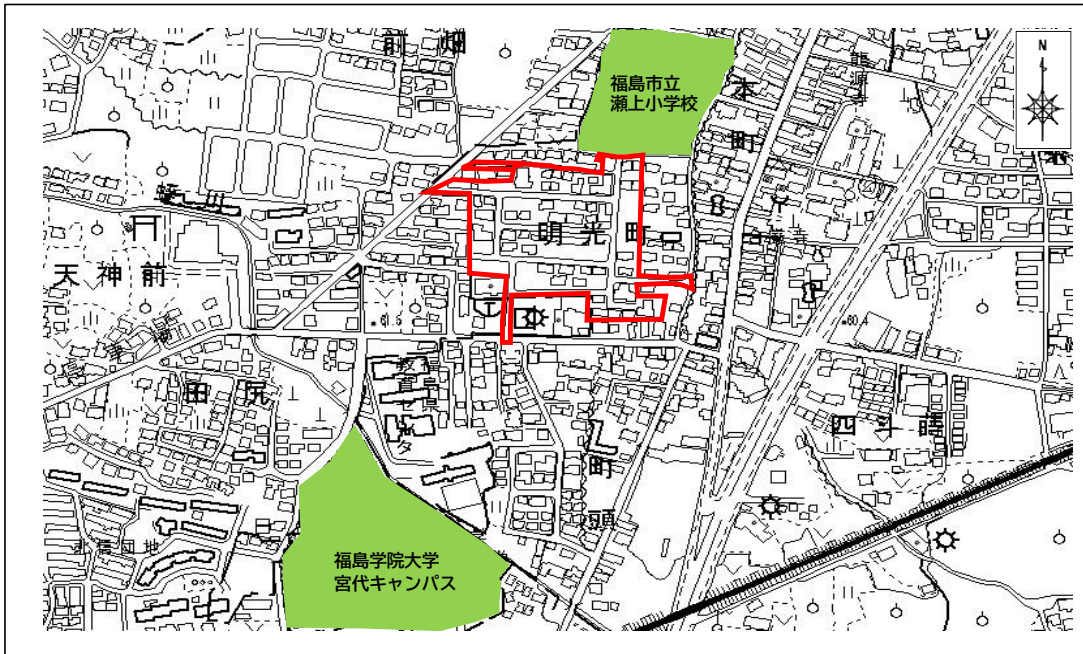
## 事業概要

施行箇所	瀬上町明光町
施行者	明光田土地区画整理組合
施行地区の面積	2.5ha
土地所有者数	17名
事業許可公告日	昭和58年6月17日
換地処分公告日	昭和59年12月7日
保留地減歩率	8.31%
公共減歩率	24.96%
総事業費	93,779千円

## データ



# 区域図



# 換地図

