

飯坂南部土地区画整理事業

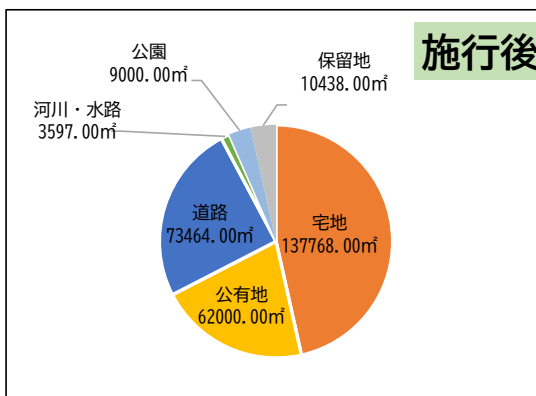
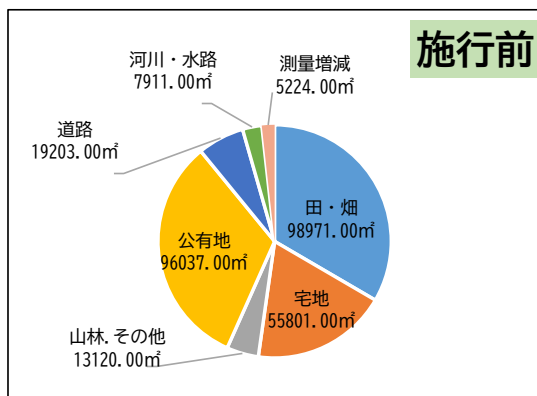
地区概要

本地区は、飯坂温泉の玄関口に位置する29.6haの地区であり、県道沿線に住宅が立ち並ぶものの、農住混在や脆弱な公共施設の問題を抱えていたことや、旧蚕糸試験場跡地を中心とした飯坂地区の発展を担う新たなまちづくりが求められてきたことから、健全な都市基盤の整備と良好な市街地形成を目的として土地区画整理事業を施行しました。

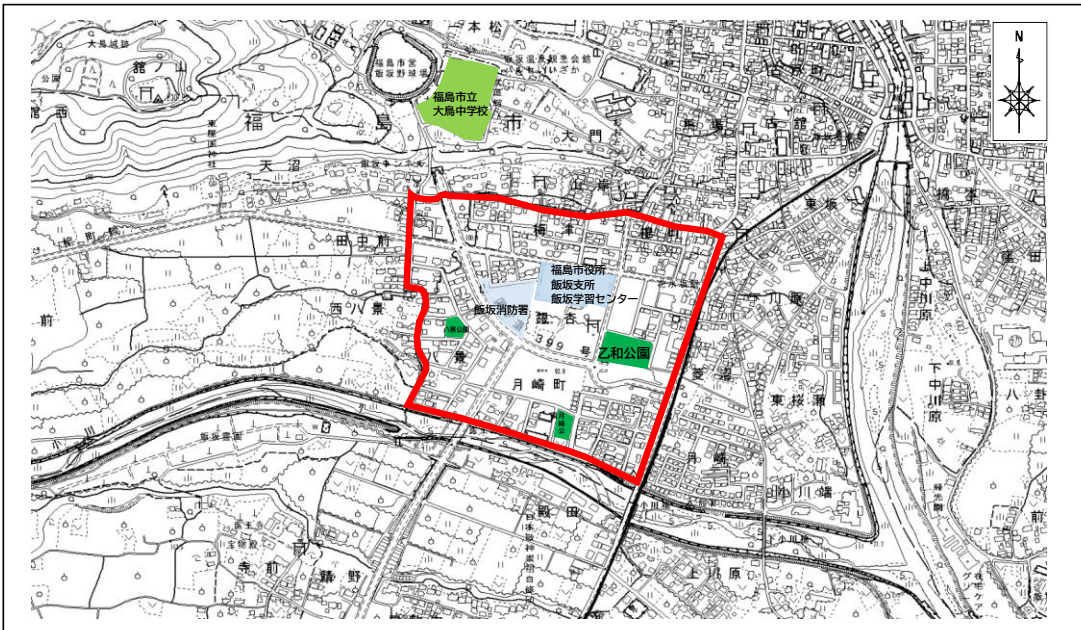
事業概要

施行箇所	飯坂町、飯坂町中野
施行者	福島市
施行地区の面積	29.6ha
土地所有者数	330名
事業許可公告日	昭和61年10月20日
換地処分公告日	平成9年9月26日
保留地減歩率	3.90%
公共減歩率	22.10%
総事業費	6,006,000千円

データ



区域図



設計図

