

大森土地区画整理事業

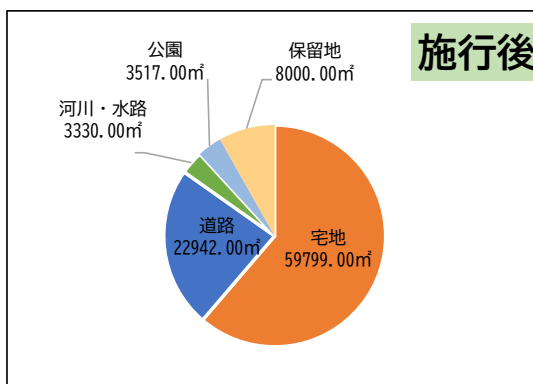
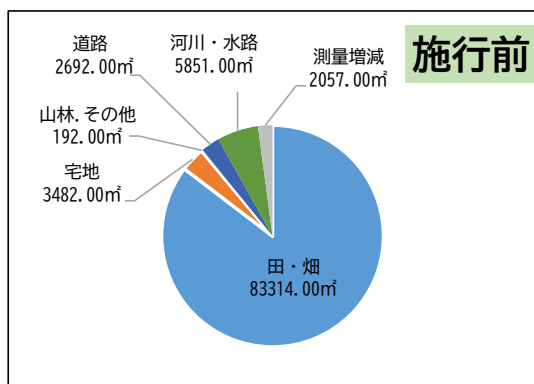
地区概要

本地区は、福島市中心市街地より南西部へ約3 km、JR東北本線福島駅より西側へ1 kmの距離に位置し、小規模な宅地開発が無秩序に進行していたことから、道路等の公共施設の整備と良好な宅地供給を行い、宅地需要への対応を図ることを目的として、土地区画整理事業を施行しました。

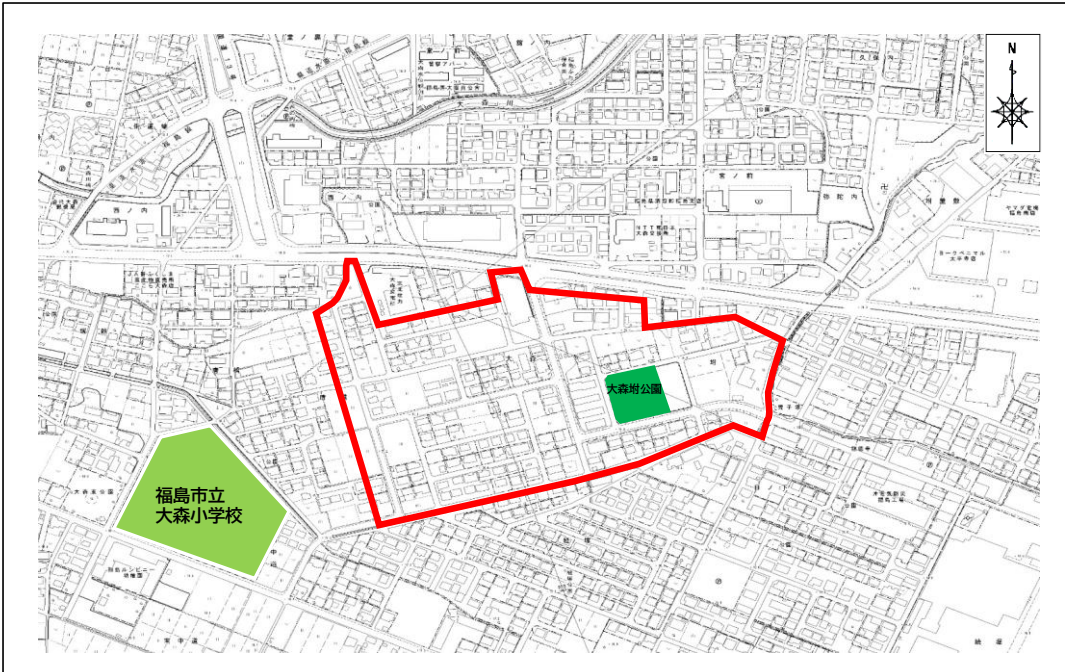
事業概要

施行箇所	大森
施行者	福島市大森土地区画整理組合
施行地区の面積	9.8 ha
土地所有者数	26名
事業許可公告日	平成2年4月27日
換地処分公告日	平成5年1月22日
保留地減歩率	9.00%
公共減歩率	23.16%
総事業費	618,894千円

データ



区域图



地番图

