

福島中央土地区画整理事業

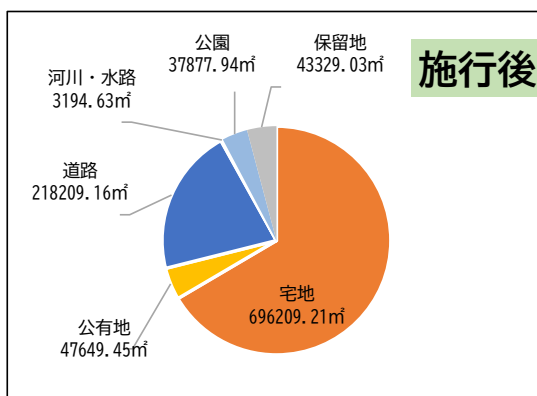
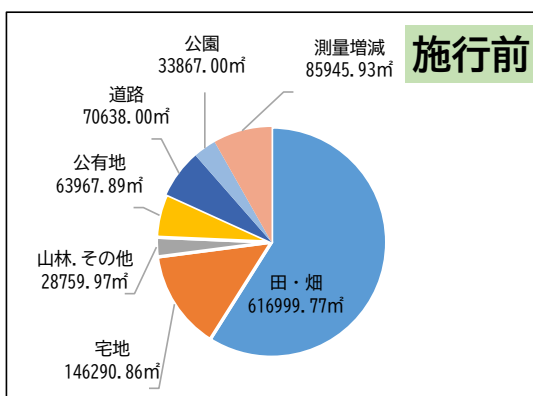
地区概要

本地区は、福島市の中心市街地から西へ2.5kmに位置し、かつては農耕地が大半を占めていましたが、急速な市街化によりスプロール化と環境の悪化が進んだことから、健全な市街地の形成を目的として土地区画整理事業を施行しました。

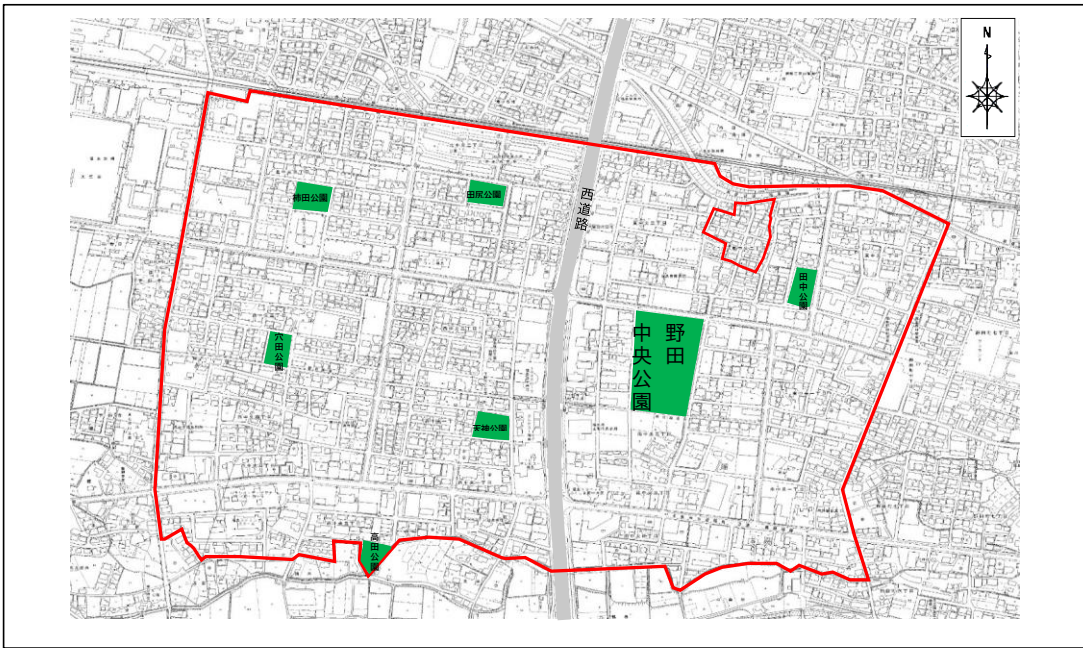
事業概要

施行箇所	東中央、西中央、南中央、北中央
施行者	福島中央土地区画整理組合
施行地区の面積	104.6ha
土地所有者数	415名
事業許可公告日	昭和51年7月6日
換地処分公告日	平成1年3月10日
保留地減歩率	4.60%
公共減歩率	16.40%
総事業費	5,365,700千円

データ



区域图



区域图

