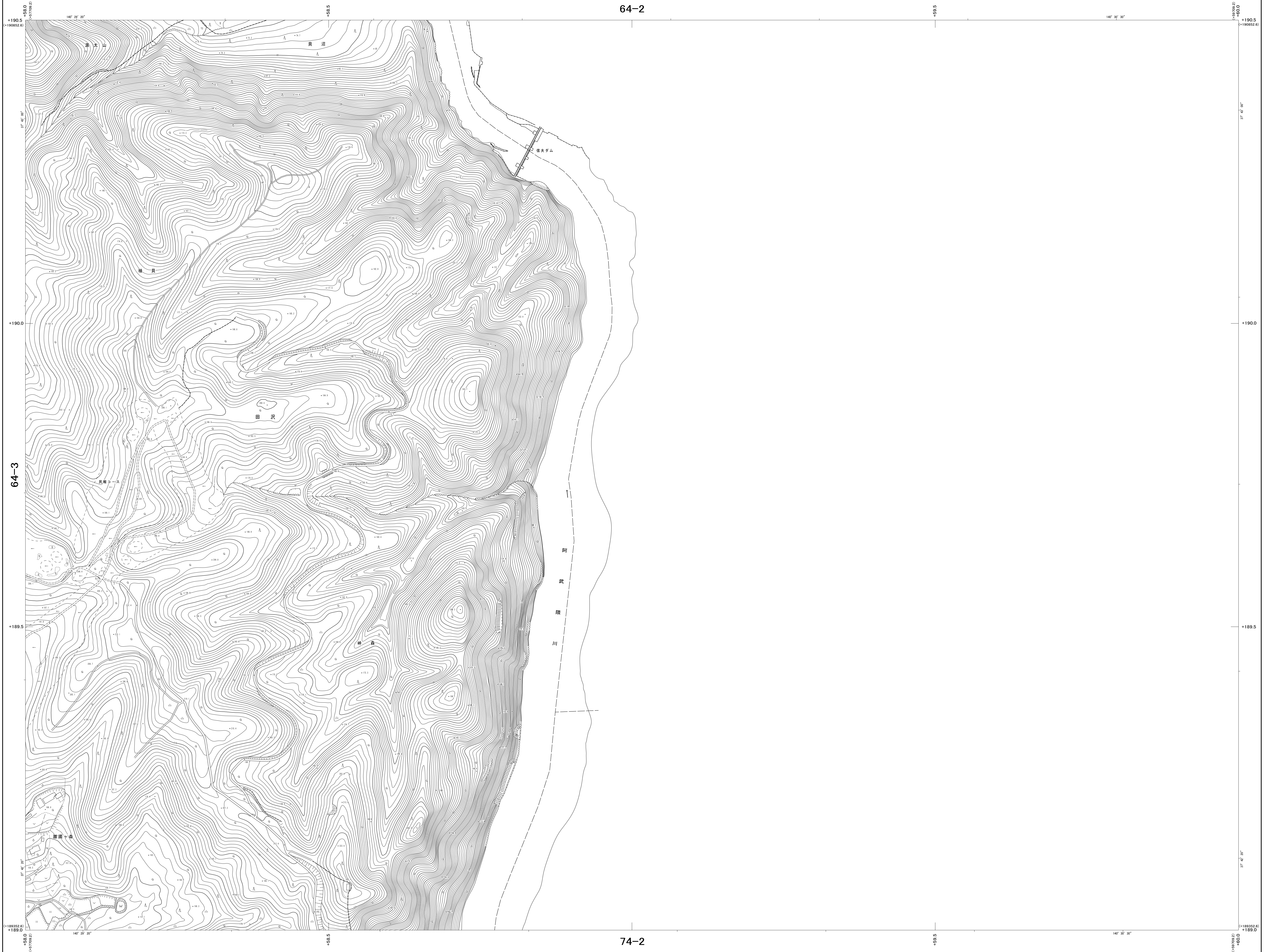


県北都市計画

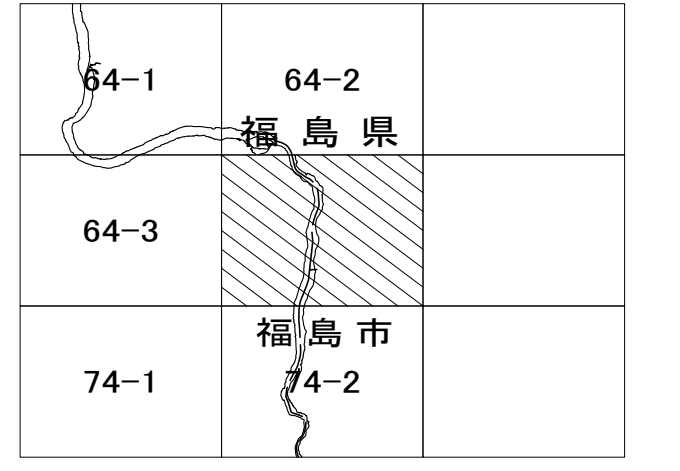


64-2

74-2



IX-DF 64-4

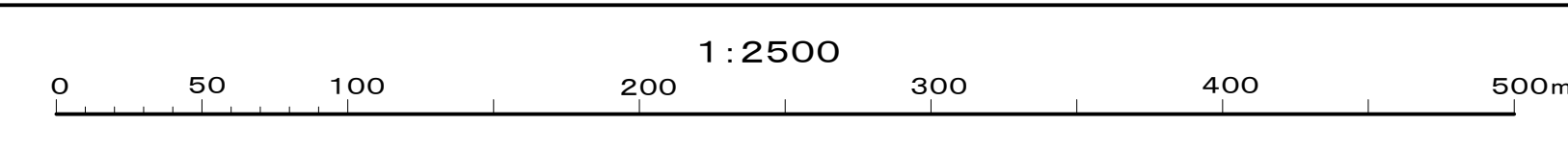


記号 (Legend) table with symbols for buildings, roads, and other urban planning features.

座標系は平成14年国土交通省告示第9号の規定による横座標系... (Coordinate system information)

IX-DF 64-4

計画機関 福島県北建設事務所 作業機関 東日本総合計画株式会社



この測量成果は、国土地理院長の助言を受けて得たものである... (Disclaimer and technical notes regarding the survey data)

平成28年測量 平成26年10月撮影空中写真 平成26年11月現地調査